

Afgørelser – Reg. nr.: 01505.01

Fredningen vedrører: Øster Hornum Kirke

Domme

Taksationskommissionen

Naturklagenævnet

Overfredningsnævnet

Fredningsnævnet

24-03-1951

Kendelser

Deklarationer

FREDNINGSNÆVNET>

24/3-51

anmelder.

Fredningsnævnet
for Aalborg Amtsrådskreds
Nørresundby254
5 MAR 1951

D e k l a r a t i o n .

Undertegnede Øster Hornum sogneråd erklærer herved, at den syd for Øster Hornum kirkegaard særskilt liggende del af skolelodden matr. nr. 2 a Hornum by og sogn undergives fredning, således at der på den nævnte del af lodden ikke opføres bygninger af nogen art eller foretages udsigtsødelæggende beplantning.

Denne deklaration vil være at tinglyse som hæftelse på matr. nr. 2 a Hornum by og sogn.


Påtalerotten tilkommer fredningsnævnet for Aalborg amt og Øster Hornum menighedsråd i fællesskab eller hver for sig.

Ø. Hornum, den 24-3-1951.

J. J. V.
N. Andersen

Foranstående deklaration godkendes herved.

Aalborg amtsråd, den 30^e april 1951.



Indført i dagbogen for retskreds nr. 86,

Nibe købstad og Hornum herred, den - 5 Maj 1951

Lyst tingsbog for *Ø. Hornum* bd. I bl. 19

Skab N nr. 438.

Kort forevist.

§	kr.	Øl
1	140/1937	"
2	"	00
Totalt		2 kr. 00

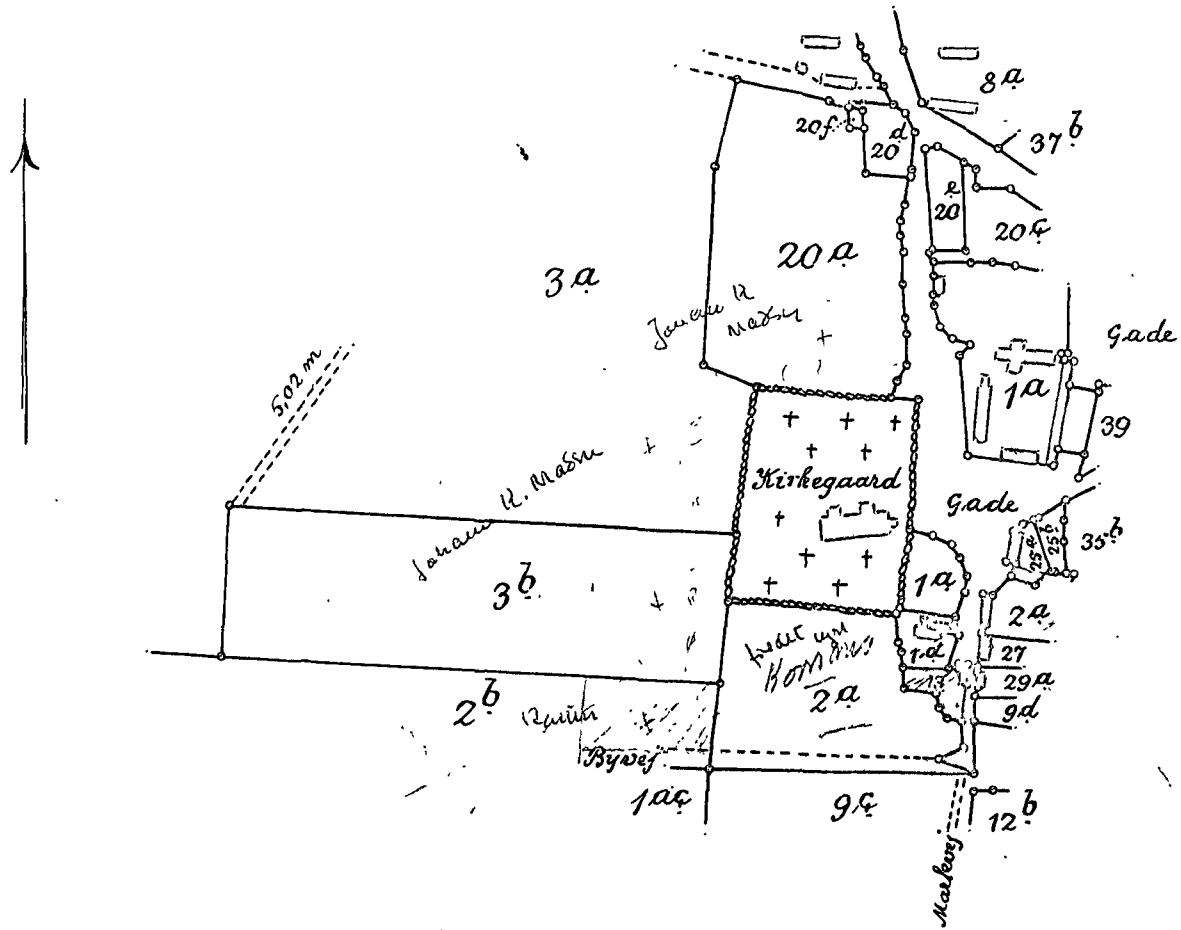


Foranstående frening udvides til også at omfatte matr. nr. 1 d
13 b og den sydligste del af matr. nr. 2 b nemlig i et bælte på 75 meter.
Alle matr. nr. er beliggende i Hornum by og sogn.

Deklarationen skal ikke være til hinder for opførelse af nye skole-
bygninger.

Ø. Hornum, den juli 1951.

Forovist pr. Nibe m. v.'s
 Tegningskontor - 5 MAJ 1951



Terran af
 Florum By
 Sogn: Florum
 Herred: Florum
 Amt: Nalborg

Rigtig kopi af matrikelkortet.

Direktoratet for Matrikelvæsenet

Febr 1951.

Magnus Fæder

Målforshold 1:4000

500m

Modtaget i
Naturstyrelsen
31 MAJ 2011

Fredningsnævnet for Nordjylland
Sydøstlige del
Badehusvej 17
9000 Aalborg, Tlf. 96307000

den 30. maj 2011

Naturstyrelsen
Haraldsgade 53
2100 København Ø

Vedr.: Fredningsnævnsager

Vedlagt fremsendes til orientering kopi af

fredningsnævnets afgørelse af 9. maj 2011

Til orientering er FS 17/2011, 6. juni 2011 kl. ca. 13.45 AFLYST

Med venlig hilsen

Kirsten Carstensen
sekretær for
Fredningsnævnet for Nordjylland
Sydøstlige del

Fredningsnævnet for Nordjylland,
Sydøstlige del,
Badehusvej 17, 9000 Aalborg,
Telefon 96 30 70 00.

Menighedsrådet ved Øster Hornum Kirke,
v/ Karsten Hansen,
Hovhedevej 3,
9530 Støvring.

Aalborg, den 30. maj 2011

Vedr. FS 7/2011:

Ansøgning om tilladelse til at udvide Wøldikes æblehave på matr.nr. 2 a Øster Hornum by, Øster Hornum, der er omfattet af fredningsdeklaration af 5. maj 1951 til sikring af Øster Hornum kirkes frie beliggenhed.

Ved skrivelse af 24. februar 2011 har De ansøgt om tilladelse til at udvide eksisterende minipomet på matr.nr. 2 a Øster Hornum by, Øster Hornum.

Fredningsnævnet afholdt den 9. maj 2011 besigtigelse og forhandling i sagen. Udskrift af protokoltilførsel vedlægges til orientering.


Som det fremgår heraf besluttede nævnet at imødekomme det ansøgte således, at der fra det sydvestlige hjørne af matr.nr. 2 a ud mod Harrildvej og i en linje op til et asketræ ved kirkegårdsdiget, mod øst kan beplantes i en afstand af 10 meter fra kirkegårdsdiget. Beplantningens højde må ikke overstige 4 meter.

Kortbilag udvisende det tilladte vil blive fremsendt.

Tilladelsen, der er meddelt i medfør af naturbeskyttelseslovens § 50, stk.1, kan inden 4 uger påklages til Naturklagenævnet. Skriftlig klage fremsendes til fredningsnævnet til videre foranstaltning.

Tilladelsen må ikke udnyttes inden klagefristens udløb og bortfalder, såfremt den ikke udnyttes inden 3 år.

Det er en betingelse for Naturklagenævnets behandling af en klage, at der indbetales et gebyr på 500 kr. Naturklagenævnet vil opkræve gebyret, når klagen er modtaget fra fredningsnævnet og behandlingen af klagen bliver først påbegyndt, når gebyret er modtaget. Gebyret bliver tilbagebetalt, hvis der gives medhold i klagen.


Torben Bybjerg Nielsen.

Kopi er fremsendt til :

1. Holger L. Holm,

2. Kaj Møller Kristensen,
3. Naturstyrelsen, Aalborg, att. Nils Schou,
4. Rebild Kommune, att. John Mønsted,
5. Danmarks Naturfredningsforening, København,
6. Danmarks Naturfredningsforening v/ Michael Wulff,
7. Naturstyrelsen, København,
8. Aalborg Stift,
9. Menighedsrådet v/ Øster Hornum kirke v/ formanden Ole B. Nørholt.

Fredningsnævnet for Nordjylland, sydøstlige del afholdt den 9. maj 2011 besigtigelse og forhandling I

FS 7/2011:

Ansøgning om tilladelse til at udvide Wøldikes æblehave på matr.nr. 2a Øster Hornum by, Øster Hornum, der er omfattet af fredningsdeklaration af 5. maj 1951 til sikring af Øster Hornum kirkes frie beliggenhed.

Nævnet var mødt ved formanden, dommer Torben Bybjerg Nielsen, det ministerielt udpegede medlem Holger L. Holm og det kommunalt udpegede medlem Kaj Møller Kristensen.

For Rebild Kommune mødte John Mønsted,

For Naturstyrelsen Aalborg mødte Nils Schou,

For Danmarks Naturfredningsforening mødte Michael Wulff og Annette Bruun Hansen,

For Menighedsrådet ved Øster Hornum kirke mødte formanden, Ole B. Nørholt og Karsten Hansen.

For Aalborg Stift mødte kirkegårdskonsulent Mogens Andersen.

Der fremlagdes ansøgning af 24. februar 2011 fra Øster Hornum Menighedsråd med kortbilag og overdragelsedokument.

Nævnsformanden orienterede indledningsvist om fredningsdeklarationen, hvorefter der på matr.nr. 2 a ikke må opføres bygninger eller udsigtsødelæggende beplantning.

Det er oplyst, at fredningsnævnet i december 2007 gav tilladelse til at opføre et minipomet på matr.nr. 2a på vilkår, at en bræmme på 10 meter fra kirkegårdsdiget friholdes for beplantning, at læhegnet mod vest og øst reduceres til en højde af maksimalt 4 meter og tyndes, dog således at ældre æbletræer bevares.

Karsten Hansen oplyste, at matr.nr. 2 a nu er overdraget til menighedsrådet og bevoksning fjernet. Det er ønsket at udvide pometet, blandt andet for at sikre plads til bevaringsværdige træer, der på Sjælland er udsat for udryddelse ved et billeangreb. Pastor Wøldike, der etablerede den oprindelige æblehave havde flere hundrede træer, dels på det nuværende areal, dels i præstehaven. Af historiske årsager ønskes denne æblehave reetableret i videst mulig omfang. Der vil ikke blive plantet nærmere end 10 meter på diget og ikke med planter højere end 4 meter.

Rebild Kommune bemærkede, at man af historiske grunde er velvilligt indstillet over for projektet, der bevarer gamle æblesorter, men pometet må ikke skjule kirken set fra Harrildvej, byen og oplandet. Derfor bør højden på træerne ikke overstige 4 meter og der bør være 2 meter mellem planterækkerne.

Mogens Andersen bemærkede, at der tidligere er godkendt et minipomet, da der i forvejen var æbletræer og mirabelletræer. Hensigten med fredningen er at friholde kirken. Med det nye tiltag vil det kunne være i strid med kendelsen uanset afstand mellem rækkerne af træer, da synet af diget vil blive hindret set fra Harrildvej.

Michael Wulff bemærkede for Danmarks Naturfredningsforening, at man af hensyn til indsigten til kirken fandt det rettest at der gennem matr.nr. 2 a trækkes en linje fra det sydvestlige hjørne op mod kirkegårdsdiget, samt 20 meter derfra, inden for hvilken grænse beplantning kan foretages.

Nils Schou oplyste, at han vil kunne oprette et kortbilag svarende dertil.

Nævnet voterede og besluttede at imødekomme det ansøgte således, at der i en linje fra matr.nr. 2a's sydvestlige hjørne til asketræ nr. 2 ved kirkegårdsdiget, mod øst kan beplantes i en afstand af 10 meter fra kirkegårdsdiget. Det tillægges herved vægt, at arealet har været i dyrkning siden 1950'erne, og at det utilplantede areal bevares i ryddeliggjort tilstand. Beplantningen af frugttræer må ikke overstige en højde på 4 meter.

De mødende blev gjort bekendt med afgørelsen samt med klageadgangen.

Sagen sluttet.


Torben Bybjerg-Nielsen.