

Afgørelser – Reg. nr.: 01504.08

Fredningen vedrører: Guldager Kirke

Domme

Taksationskommissionen

Naturklagenævnet

Overfredningsnævnet

Fredningsnævnet

**19-03-1951, 01-05-1951,
31-05-1951**

Kendelser

Deklarationer

FREDNINGSNÆVNET>

Genpart.

Matr. Nr. 19d og 45

Anmelderens navn og bopæl (kontor):

Guldager by og sogn.

Fredningsnævnet for Ribe amtsrådskreds,
dommerkontoret, Holsled.

Fredningstilbud

Undertegnede **Guldager sogneråd**
tilbyder herved som ejer af matr. nr. **19d og 45**

af **Guldager** by
og sogn,
at lade nedennævnte areal af ovennævnte matr. nr. frede som nedenfor anført.

Arealet beskrives således: **hele arealet.**

Fredningen har følgende omfang:

Arealet må ikke bebygges eller beplantes med højt voksende træer, midlertidigt eller vedvarende, ligesom der heller ikke på arealet må graves grus eller anbringes transformatorstationer, ledningsmaster og lign., skure, udsalgssteder, boder, vogne til beboelse, hønsegårde, møddinger eller andet, som kan virke skæmmende.

~~Sognerådet forbeholder sig ret til at~~
Sognerådet forbeholder sig ret til under iagttagelse af bestemmelse i § 9 i lov nr. 140 af 7/5 1937 om naturfredning at anlægge nye veje eller udvide bestående med bredere kørebane, fortove og cyklestier og at samme ret tilkommer Ribe amtsråd.

For fredningen kræver ~~jeg~~ **sognerådet** ingen erstatning.
Sognerådet er indforstået med, at ovenstående fredningstilbud tinglyses på min ejendom
matr. nr. **19d og 45** af
Guldager by **og** sogn

dog uden udgift for mig.

Påtaleberettiget i henhold til foranstående er fredningsnævnet for Ribe amt og menighedsråd, hver for sig eller i forening.

Guldager sogne

Guldager, den **24^e jan.** 19**51.**

Willy R. Madsen. Th. Schjerlund. Karl Eggertsen.

Jac. Sørensen. Anders Chr. Andersen. Aage Kjør. Kristian Andersen.

Idet fredningsnævnet for Ribe amt modtager og godkender foranstående frednings-
tilbud, bestemmes det, at tilbudet skal lyses som servitut på matr. nr. **19d og 45**

af **Guldager** by **og** sogn,

hvilket matr. nr. i forbindelse med matr. nr. ~~XXXXXXXXXXXXXXXXXXXXXXXXXXXXXXXXXXXX~~
~~XXXXXXXXXXXXXXXXXXXXXXXXXXXXXXXXXXXX~~ udgør et landbrug. Det fredede areal ses indtegnet på
vedlagte kort, af hvilket en genpart bedes henlagt på akten.

Tinglysningen sker med reservation af tidligere lyst pantegæld, servitutter og lign.,
hvorom henvises til ejendommens blad i tingbogen.

Fredningsnævnet for Ribe amt, den **19^e marts 1951.**

Jastrup.

Indført i d agbogen for retskreds nr. 86, Esbjerg købstad n.v.,
den 4^e juni 1951.

Lyst tingbog bd. Guldager. Akt: skab R. nr. 60.

Legitimation for underskriverne, parselkort og kalle forevist,

Højris.

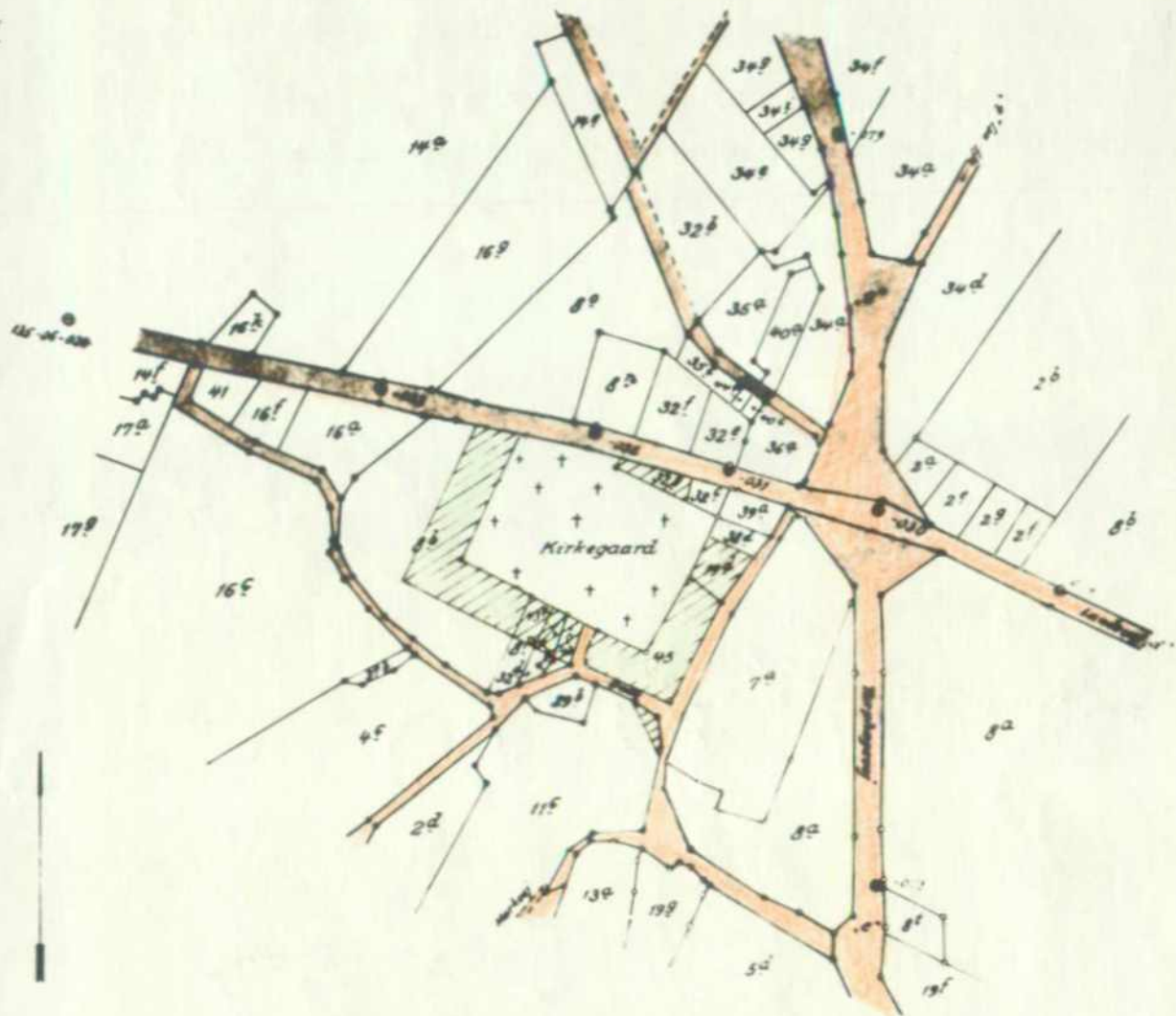
Genpartens rigtighed bekræftes.

FREDNINGSNÆVNET
FOR
RIBE AMTSRAADSKREDS den **3 JUN 1954**

Cp.

Jastrup

135-46-440



Terræn af
Guldager By.
 Guldager Sogn,
 Skads Herred,
 Ribe Amt.

Rigtig kopi af matrikelkortet.

Direktorstat for Matrikelvæsenet i august 1952

Magnus Fister
 af

Målestørrelse 1:4000

500 m

15/07/57

RIB	632
V. 57	57

FREDNINGSNÆVNET>

Matr. nr. 8h Guldager

Anmelderens navn og bopæl (kontor):

by og sogn.

Fredningsnævnet for Ribe amtsrådskreds,
dommerkontoret, Holsled.

Fredningstilbud

Undertegnede **fru Kristine Pedersen**
tilbyder herved som ejer af matr. nr. **8h**

af **Guldager** by **og** sogn,
at lade nedennævnte areal af ovennævnte matr. nr. frede som nedenfor anført.

Arealet beskrives således: **enbræmme syd og vest for kirkegården på 25 m.**

Fredningen har følgende omfang:

Areaerne må ikke bebygges eller beplantes med højt voksende træer, midlertidigt eller vedvarende, ligesom der heller ikke på areaerne må graves grus eller anbringes transformatorstationer, ledningsmaster o. lign., skure, udsalgssteder, boder, vogne til beboelse, hønsegårde, møddinger eller andet, som kan virke skæmmende.

Jeg forbeholder mig dog ret til at **opføre bygninger på en byggegrund ud til landevejen - aartsvejen Hjerting-Tarp.**

For fredningen kræver jeg ingen erstatning.

Jeg er indforstået med, at ovenstående fredningstilbud tinglyses på min
matr. nr. **8h** af **Guldager** by **og** sogn

dog uden udgift for mig.

Påtaleberettiget i henhold til foranstående er fredningsnævnet for Ribe amt og
Guldager sogns menighedsråd, hver for sig eller i forening.

Guldager, den **7 - 2 - 19 51.**

Kristine Pedersen.

Idet fredningsnævnet for Ribe amt modtager og godkender foranstående frednings-
tilbud, bestemmes det, at tilbudet skal lyses som servitut på matr. nr. **82**
af

Guldager by

og sogn,

hvilket matr. nr. i forbindelse med matr. nr. ~~82~~

~~iblandt de nævnte lande~~ Det fredede areal ses indtegnet på
vedlagte kort, af hvilket en genpart bedes henlagt på akten.

Tinglysningen sker med reservation af tidligere lyst pantegæld, servitutter og lign.,
hvorom henvises til ejendommens blad i tingbogen.

Fredningsnævnet for Ribe amt, den **31. maj 1951.**

Jastrup.

Indført i dagbogen for retskreds nr. **86, Esbjerg købstad m.v.,**
den **4. juni 1951.**

Lyst tingbog: bd. **Guldager Akt; skab I. nr. 355.**

Højris.

Genpartens rigtighed bekræftes.

FREDNINGSNÆVNET
FOR
RIBE AMTSRAADSKREDS

den **3 JUN 1954**

Jastrup

FREDNINGSNÆVNET>

Matr. nr. 32g
Guldager by og sogn.

Anmelderens navn og bopæl (kontor):
Fredningsnævnet for Ribe amtsrådskreds,
dommerkontoret, Holsted.

Fredningstilbud

Undertegnede **smedemester Lambert Sørensen Jacobsen**
tilbyder herved som ejer af matr. nr. 32g

af **Guldager** by
og sogn,
at lade nedennævnte areal af ovennævnte matr. nr. frede som nedenfor anført.

Arealet beskrives således: **hele arealet.**

Fredningen har følgende omfang:

Arealet må ikke bebygges eller beplantes med højt voksende træer, midlertidigt eller vedvarende, ligesom der heller ikke på arealet må graves grus eller anbringes transformatorstationer, ledningsmaster o. lign., skure, udsalgssteder, boder, vogne til beboelse, hønsegårde, møddinger eller andet, som kan virke skæmmende.

~~Jeg forbeholder mig ret til at ændre~~

For fredningen kræver jeg ingen erstatning.
Jeg er indforstået med, at ovenstående fredningstilbud tinglyses på min ejendom
matr. nr. 32g af
Guldager by **og** sogn

dog uden udgift for mig.

Påtaleberettiget i henhold til foranstående er fredningsnævnet for Ribe amt og menighedsråd, hver for sig eller i forening.

Guldager sogns

Guldager

den **17 - 1 - 19 51.**

Lambert S. Jacobsen.

Idet fredningsnævnet for Ribe amt modtager og godkender foranstående fredningstilbud, bestemmes det, at tilbudet skal lyses som servitut på matr. nr. **1ax 32g** af

Guldager by

08 sogn,

hvilket matr. nr. i forbindelse med matr. nr. ~~XXXXXXXXXXXXXXXXXXXXXXXXXXXX~~

~~indruldes et landbrugs~~

Det fredede areal ses indtegnet på vedlagte kort, af hvilket en genpart bedes henlagt på akten.

Tinglysningen sker med reservation af tidligere lyst pantegæld, servitutter og lign., hvorom henvises til ejendommens blad i tingbogen.

Fredningsnævnet for Ribe amt, den

31' maj 1951.

Jastrup.

Indført i dagbogen for retskreds nr. 86, Højbjerg købstad m.v., den 4' juni 1951.

Lyst. tingbog bd. Guldager akt: skab B. nr. 602.

Højris.

Genpartens rigtighed bekræftes.

Ch

FREDNINGSNÆVNET

FOR

RIBE AMTSRAADSKREDS

3 JUN 1951

den

Handwritten signature

85.

Matr. Nr. 8p m.gl.

Anmelderens navn og bopæl (kontor):

Guldager by og sogn.

Fredningsnævnet for Ribe amtsrådskreds,
dommerkontoret, Holsted.**Fredningstilbud**

Undertegnede **tømrermester Søren Simonsen**
tilbyder herved som ejer af matr. nr. **8p, 43a, 43b og 32d**

af **Guldager** by
at lade nedennævnte areal af ovennævnte matr. nr. frede som nedenfor ^{og} anført sogn,

Arealet beskrives således: **en bræmme syd for kirkegården på 25 m.**

Fredningen har følgende omfang:

Arealerne må ikke bebygges eller beplantes med højt voksende træer, midlertidigt eller vedvarende, ligesom der heller ikke på arealerne må graves grus eller anbringes transformatorstationer, ledningsmaster o. lign., skure, udsalgssteder, boder, vogne til beboelse, hønsegårde, møddinger eller andet, som kan virke skæmmende.

Jeg forbeholder mig dog ret til at ~~ix~~ ved nyopførelse efter t. eks. brand at opføre bygninger efter bygningsmyndighedernes bestemmelser.

For fredningen kræver jeg ingen erstatning.

Jeg er indforstået med, at ovenstående fredningstilbud tinglyses på min ejendom
matr. nr. **8p, 43a, 43b og 32d** af **Guldager** by **og** sogn

dog uden udgift for mig.

Påtaleberettiget i henhold til foranstående er fredningsnævnet for Ribe amt og menighedsråd, hver for sig eller i forening.

~~Guldager sogn~~

Guldager, den 17 - 1 - 19 51.

Søren Simonsen.

Idet fredningsnævnet for Ribe amt modtager og godkender foranstående frednings-tilbud, bestemmes det, at tilbudet skal lyses som servitut på matr. nr. 8p. 43a,

43b og 32d

af

Guldager by

og sogn,

~~hvilket matr. nr. i forbindelse med matr. nr.~~

~~ibj. nr. 8p. 43a, 43b og 32d~~

Det fredede areal ses indtegnet på vedlagte kort, af hvilket en genpart bedes henlagt på akten.

Tinglysningen sker med reservation af tidligere lyst pantegæld, servitutter og lign., hvorom henvises til ejendommens blad i tingbogen.

Fredningsnævnet for Ribe amt, den 31. maj 1951.

Jæstrup.

Indført i dagbogen for retskreds nr. 86, Højbjerg købstad, n.v., den 4. juni 1951.

Lyst tingbog: bd. Guldager, Akt. Skab. V. nr. 401.

Højris.

Genpartens rigtighed bekræftes.

Ch

FREDNINGSNÆVNET

FOR

RIBE AMTSRAADSKREDS

den 3 JUN 1951

Jæstrup

Matr. nr. 110

Anmelderens navn og bopæl (kontor):

Guldager by og sogn.

Fredningsnævnet for Ribe amtsrådskreds,
dommerkontoret, Holsted.

Fredningstilbud

Undertegnede **gårdejer Andreas Riis**
tilbyder herved som ejer af matr. nr. **110**

af **Guldager** by **og** sogn,
at lade nedennævnte areal af ovennævnte matr. nr. frede som nedenfor anført.

Arealet beskrives således: **et hjørne i vejsvinget sydøst for kirken**
i vinkelhen 25 m.

Fredningen har følgende omfang:

Arealet må ikke bebygges eller beplantes med højt voksende træer, midlertidigt eller vedvarende, ligesom der heller ikke på arealet må graves, grus eller anbringes transformatorstationer, ledningsmaster o. lign., skure, udsalgssteder, boder, vogne til beboelse, hønsegårde, møddinger eller andet, som kan virke skæmmende.

~~Jeg forbeholder mig alle ret til at~~

For fredningen kræver jeg ingen erstatning.

Jeg er indforstået med, at ovenstående fredningstilbud tinglyses på min ejendom
matr. nr. **110** af **Guldager** by **og** sogn

dog uden udgift for mig.

Påtaleberettiget i henhold til foranstående er fredningsnævnet for Ribe amt og menighedsråd, hver for sig eller i forening.

Guldager sogns

Guldager, den 25 - 1 - 1951.

Andreas Riis.

Idet fredningsnævnet for Ribe amt modtager og godkender foranstående frednings-tilbud, bestemmes det, at tilbudet skal lyses som servitut på matr. nr. **11g** af

Guldager by og sogn,

hvilket matr. nr. i forbindelse med matr. nr. **13a, 2d, 4g, 29h, 37h smst., og in Sønderriis** ~~ind~~ udgør et landbrug. Det fredede areal ses indtegnet på vedlagte kort, af hvilket en genpart bedes henlagt på akten.

Tinglysningen sker med reservation af tidligere lyst pantegæld, servitutter og lign., hvorom henvises til ejendommens blad i tingbogen.

Fredningsnævnet for Ribe amt, den 31. maj 1951.

Jastrup.

Indført i dagbogen for retskreds nr. 86, Højbjerg købstad m.v., den 4. juni 1951.

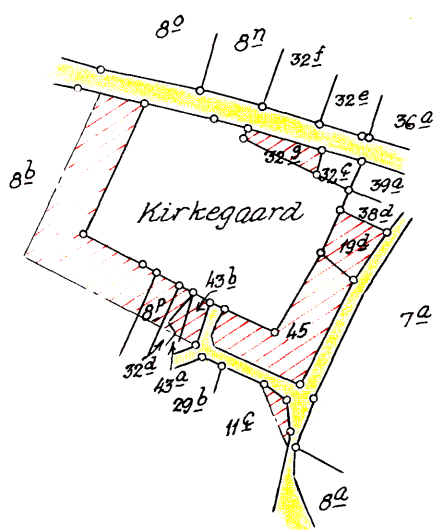
Lyst tingbog: bd. Guldager akt: skab I. nr. 14.

Højris.

Genpartens rigtighed bekræftes.

FREDNINGSNÆVNET
FOR
RIBE AMTSRAADSKREDS den 3 JUN 1954

[Handwritten signature]



Terræn af
Guldager by

Guldager sogn, Skads herred, Ribe amt.

Udfærdiget i marts 1951 i anledning af
tinglysning af kirkefredningsdeklaration.

Klaus Jørgensen
landinspektør.

maalforhold 1:4000

At denne kort-genpart er nøjagtig genpart af det originale kort vedrørende ejendommen

mitr. nr. 82 m. fl. eid. Guldager attesteres herved.

Navn: *Klaus Jørgensen*

Holsted, d. 9. marts 1951

**Fredningsnævnet for Sydjylland
Sydlig del**

Dokken 1
6700 Esbjerg
Åbent 08.30-15.00
Tlf.: 9968 8800

E-mail: esbjerg@domstol.dk
www.domstol.dk/esbjerg
SE-nr. 50 03 28 17

28. september 2020
Fredningssag FN SJS
23/2020

FN SJS 23/2020: Ansøgning om dispensation til opførelse af redskabshus samt ændringer i materialegården ved Kirkehuset ved Guldager Kirke, Kirkevænget 7, 6710 Esbjerg V, matr.nr. 8 p Guldager.

Fredningsnævnet har den 14. maj 2020 modtaget en ansøgning fra arkitekt Hans Lund på vegne Guldager Sogns Menighedsråd v/Kirkeværge Erik Nielsen om dispensation til opførelse af redskabshus samt til ændringer i materialegården ved Kirkehuset ved Guldager Kirke, Kirkevænget 7, 6710 Esbjerg.

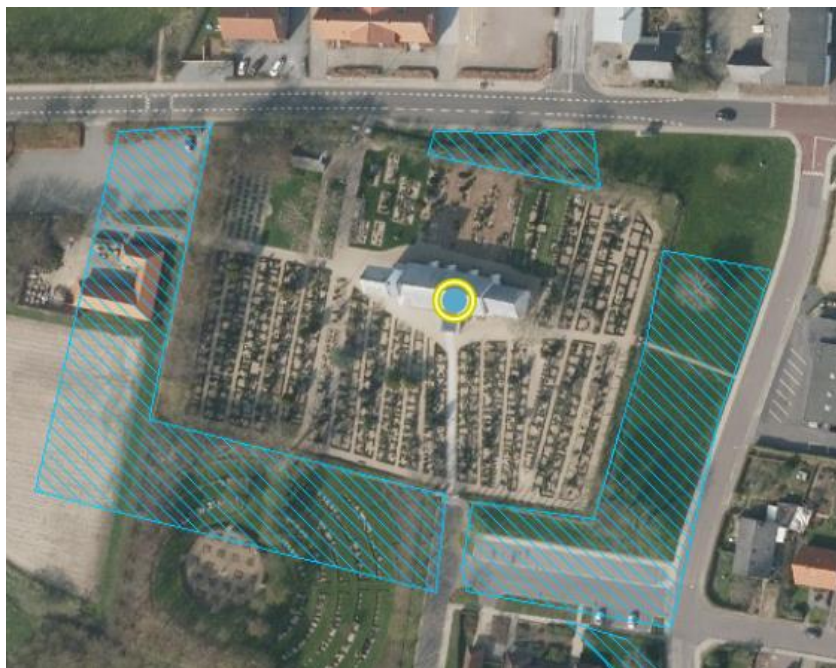
Der er på ejendommen tinglyst fredningsdeklarationer af 19. marts 1951 og senere. Af bestemmelserne fremgår, at arealerne ikke må bebygges eller beplantes med højt voksende træer, midlertidigt eller vedvarende, ligesom der heller ikke på arealerne må graves grus eller anbringes transformatorstationer, ledningsmaster og lignende, skure, udsalgssteder, boder, vogne til beboelse, hønsegårde, møddinger eller andet, som kan virke skæmmende. De nævnte fredningsdeklarationer har overensstemmende indhold med Exner-fredninger af kirkeomgivelser.

Fredningsnævnet har behandlet sagen på nævnets møde den 28. august 2020, hvor nævnet tillige har foretaget besigtigelse. Det er ved besigtigelsen konstateret, at båsene er placeret uden for det fredede område, hvorfor dispensation til ændringer i materialegården udgår af ansøgningen.

Fredningsnævnet har i medfør af naturbeskyttelseslovens § 50, stk. 1, besluttet at give Guldager Sogns Menighedsråd dispensation til det ansøgte på nærmere anførte vilkår. Begrundelsen fremgår under afsnittet ”Fredningsnævnets afgørelse”.

Sagens baggrund:

Nedenfor ses kirken og omgivelserne. Materialegården er beliggende vest for kirken. Det med blå skraverede viser fredningens udstrækning.



Det fremgår af ansøgningen, at der ønskes opført et "maskinhus" som en let bygning på ca. 4x7 m. Bygningen udføres med tag med ensidig hældning lavest ud mod P-plads/vej, sådan at huset set herfra er skjult bag den eksisterende hæk, der bevares.

Facaden forsynes med sortmalet bræddebeklædning, og taget tækkes med pap på krydsfiner. Huset opbygges som en let træskeletkonstruktion opsat på punktfundamenter og med langsgående limtræsremme i front og bagside og hen over disse åse, der bærer tagfladen. Gulvet er blot SF-sten på sand, dvs, som den nuværende belægning.

Materialegården ønskes forbedret til en noget bedre kvalitet med opdeling i båse. Båsene udføres med 110 cm høje vægge i blokmurværk opmuret på støbte fundamenter.

Det er oplyst, at Ribe Stift har vurderet, at kirkegårdskonsulenten ikke skal afgive en udtalelse i sagen, idet der er tale om arbejder, der ligger udenfor kirkegården og indenfor rammerne af den eksisterende materialegård.

Den Kongelige bygningsinspektør, arkitekt MAA Gunilla Rønnow har udtalt:

"Bygningen forsynes med ensidig taghældning og har en største højde på 2,60 meter. Den vil være skjult bag ved en hæk, set fra parkeringspladsen og bagved den eksisterende bygning, set fra kirkegården.

Selve oplagspladsen opdeles i et antal båse.

Under forudsætning af at der er tilstrækkelig plads til at manøvrere med de maskiner og evt. lastbiler, som der er brug for til opfyldning og tømning af båsene, kan vi anbefale projektet."

Fredningsnævnets behandling af sagen

Fredningsnævnet har behandlet ansøgningen på nævnets møde den 28. august 2020, hvor nævnet tillige foretog besigtigelse.

For Esbjerg Kommune mødte byggesagsbehandler Thomas Braagaard.

For ansøger mødte arkitekt Hans Lund tilligemed kirkeværge Erik Nielsen og graver, Søren Brydsø.

Stiftsfuldmægtig Martin Vester mødte på vegne Ribe Stift.

Fredningsnævnets formand indledte møde og gennemgik fredningsbestemmelserne.

Arkitekt Hans Lund gennemgik ansøgningen og anviste placeringen af skuret. Skuret vil som anført ikke kunne ses fra parkeringspladsen på grund af den måde, taghældningen udføres på. Skuret ønskes opført i en størrelse på 4 x 7 m. Højden på skuret ind mod hækken, der adskiller materialegården fra parkeringspladsen, vil blive 2,1 m og vil stige til 2,6 m ind mod gården. Skuret vil alene bestå af 3 sider med et tag. Siderne udføres i sortmalede træbrædder og taget vil blive belagt med tagpap.

Stiftsfuldmægtig Martin Vester oplyste, at Ribe Stift kan anbefale, at der gives dispensation.

Thomas Braagaard oplyste, at der ikke stilles krav om byggetilladelse til skuret, og at kommunen ikke har bemærkninger til, at der gives dispensation fra fredningen.

Fredningsnævnets afgørelse

Ifølge naturbeskyttelseslovens § 50, stk. 1, kan fredningsnævnet dispensere fra bestemmelserne i en fredning, når det ansøgte ikke er i strid med fredningens formål. Videregående afvigelser fra en fredning end nævnt i stk. 1, og helt eller delvis ophævelse af en fredning kan, jf. stk. 5, kun foretages efter reglerne om gennemførelse af fredninger.

Fredningen har til formål at sikre indsigten til og udsigten fra Guldager Kirke.

Fredningsnævnet har ved besigtigelsen konstateret, at det ønskede skur ikke vil få nogen betydning for indsigten til eller udsigten fra Guldager Kirke, hvorfor Fredningsnævnet kan meddele dispensation til det ansøgte på vilkår,

at skuret udføres og placeres i materialegården i overensstemmelse med ansøgningens oplysninger.

Klagevejledning:

Der kan inden 4 uger efter den dag, denne afgørelse er meddelt, klages til Miljø- og fødevareklagenævnet over afgørelsen. Hvis afgørelsen er offentligt bekendtgjort, regnes klagefristen dog altid fra bekendtgørelsen.

Borgere, virksomheder, myndigheder og organisationer skal indsende klagen til Miljø- og fødevareklagenævnets klageportal via borger.dk eller virk.dk.

Der er et direkte link til borger.dk og virk.dk via Miljø- og fødevareklagenævnets hjemmeside www.naevneneshus.dk/planklagenaevnet.

Klagefristen udløber ved midnat på dagen for klagefristens udløb.

En klage skal være tilgængelig for førsteinstansen i Klageportalen senest kl. 23:59 på den dag, hvor klagefristen udløber. Det indebærer, at klager har godkendt og betalt gebyr/bestilt faktura i Klageportalen.

Klageren skal oplyse sit CPR-nummer eller CVR-nummer.

Miljø- og fødevareklagenævnets hjemmeside indeholder information om beregning af klagefrister i de tilfælde, hvor en klager anmoder om at blive undtaget fra brug af Klageportalen.

Klageberettigede er, jf. naturbeskyttelseslovens § 86:

- Adressaten for afgørelsen,
- ejeren af den ejendom, som afgørelsen vedrører,
- offentlige myndigheder,
- en berørt nationalparkfond,
- lokale foreninger og organisationer, som har en væsentlig interesse i afgørelsen,
- landsdækkende foreninger og organisationer, hvis hovedformål er beskyttelse af natur og miljø, og
- landsdækkende foreninger og organisationer, som efter deres formål varetager væsentlige, rekreative interesser, når afgørelsen berører sådanne interesser.

Det er en betingelse for Miljø- og fødevareklagenævnets behandling af en klage, at den, der klager, indbetaler et gebyr. Gebyret udgør for privatpersoner 900 kr. Virksomheder, organisationer og offentlige myndigheder skal betale 1.800 kr. for behandling af eller genoptagelse af en klage. Det nævnte gebyr reguleres den 1. januar hvert år efter den af Finansministeriet fastsatte sats for det generelle pris- og lønindeks med virkning for klager, der modtages i nævnet fra og med den 1. februar 2017. Gebyret er endnu ikke reguleret for 2017, men vil blive teknisk efterreguleret.

Miljø- og fødevareklagenævnet påbegynder først behandlingen af en klage, når gebyret er modtaget. Klagegebyr opkræves af Miljø- og fødevareklagenævnet. Betaling af klagegebyr sker ved elektronisk overførsel eller ved indbetalingskort til Miljø- og fødevareklagenævnet. Gebyr skal indbetales indenfor en af Miljø- og fødevareklagenævnet fastsat frist. Hvis gebyret ikke indbetales inden udløbet af fristen, afvises klagen.

Vejledning om gebyrbetalingen kan findes på Miljø- og fødevareklagenævnets hjemmeside www.naevneneshus.dk/planklagenaevnet.

Gebyret bliver tilbagebetalt, hvis klagen bliver afvist, fordi klagefristen er overskredet, klager ikke er klage-berettiget eller fordi Miljø- og fødevareklagenævnet ikke har kompetence til at behandle klagen.

Gebyret tilbagebetales også, hvis klagesagen fører til, at den påklagede afgørelse ændres eller ophæves, eller hvis klager får helt eller delvist medhold i klagen. Hvis den eneste ændring af den påklagede afgørelse er forlængelse af en frist for efterkommelse af afgørelsen som følge af den tid, der

er medgået til at behandle sagen i Miljø- og fødevareklagenævnet, tilbagebetales gebyret dog ikke.

Hvis klager trækker klagen tilbage, mens sagen er under behandling i nævnet, vil gebyret som udgangspunkt også blive betalt tilbage. Miljø- og fødevareklagenævnet kan dog beslutte, at gebyret ikke tilbagebetales, hvis klagen trækkes tilbage på et tidspunkt, hvor nævnet allerede har foretaget en stor del af sagsbehandlingen.

Tilladelsen må i henhold til naturbeskyttelseslovens § 87, stk. 7, ikke udnyttes, før klagefristen er udløbet, eller behandling af en eventuel klage måtte være afsluttet.

Det følger endvidere af naturbeskyttelseslovens § 50, stk. 1, jf. § 66, stk. 2, at tilladelsen bortfalder, hvis den ikke udnyttes inden 3 år efter, at den er givet.

Såfremt projektets gennemførelse kræver tilladelse eller dispensation efter anden lovgivning, skal ansøgerne rette henvendelse til den myndighed, der administrerer tilladelser eller dispensationer i henhold til denne lovgivning.

Fredningsnævnet for Sydjylland, Sydlig del
Esbjerg den 28. september 2020


Margit G. Laub
formand

Denne afgørelse er sendt til:

Arkitekt Hans Lund, arkilund@gmail.com

Esbjerg Kommune, miljo@esbjergkommune.dk

Miljøstyrelsen, mst@mst.dk;

Naturstyrelsen Blåvand, blh@nst.dk

Kystdirektoratet, Lemvig, kdi@kyst.dk

Slot- og Kulturstyrelsen, post@slks.dk

Museum Sønderjylland, tekr@museum-sonderjylland.dk

Sydvestjyske Museer, Ribe, museum@sydvestjyskemuseer.dk

Danmarks Naturfredningsforening/København, dn@dn.dk, dnesbjerg-sager@dn.dk

Danmarks Naturfredningsforening/Esbjerg, esbjerg@dn.dk, henrikpr@stofanet.dk, lwj-sjeborg@bbsyd.dk

Dansk Botanisk Forening Jyllandskredsen, finn.borchsenius@sm.au.dk

Dansk Ornitologisk Forening, esbjerg@dof.dk

Friluftsrådet centralt: fr@friluftsraadet.dk

Friluftsrådet Esbjerg: sydvestjylland@friluftsraadet.dk

Skads Provsti, skads.provsti@km.dk

Ribe Stift, kmrib@km.dk