

Afgørelser – Reg. nr.: 01501.02

Fredningen vedrører: Ovsted Kirke

Domme

Taksationskommissionen

Naturklagenævnet

Overfredningsnævnet

Fredningsnævnet

15-03-1951, 18-09-1954

Kendelser

Deklarationer

FREDNINGSNÆVNET >

149

3 APR. 1951

REG. NR. 150/BA anmeldelse:

15/3-51 Fredningsområdet for
Skanderborg amt.

Fredningsdeklaration

Underskrevet *Görelise Jens Peter Skovgaard Nielsen*

indgår herved på at nedennævnte areal af den mig tilhørende ejendom, matr. nr. *10k, 32af*
Riss by, *Ousledsogn*, fredes som neden-
for nærmere anført.

Arealet beskrives således:

*Et 100 m bredt areal, der er beliggende vest for kirkegården
og strækker sig fra kirkegården til Riss i nord til 100 m syd
for det sydvestlige hjørne af kirkegården.*

Det freddede areal er i medfør af følgende best.

Fredningen har følgende omfang:

Arealerne må ikke bebygges eller beplantes. Der må ikke anbringes transformatorstationer, telefon- eller telegrafmaster, skure, udsalgshoder, vogne til beboelse eller lignende skønhedsforstyrende genstande.

Jeg forbeholder mig dog ret til:

til plantning af træer på arealet.

For fredningen ydes der intet vederlag.

Denne fredningsdeklaration kan lyses på min ejendom,

matr. nr.

10k, 32af by,
Riss

Ousledsogn.

*der i forbindelse med matr. nr. 10g og 48a samt
et en landbrugs ejendom.*

hvilke matr. nr. udgør en landbrugsejendom?

Tinglysningen sker uden udgift for mig.

Påtaleretten tilkommer fredningsnævnet for Skanderborg amt og menighedsrådet
for Overskott sogn.

Piis, den 10 april 1951.

Peter Piis

Foranstående fredningsdeklaration godkendes.

Ved Tinglysningen henvises til vedlagte kopi af matrikuel-kort vedlagt deklaration vedrørende matr. nr. ml. by.
sogn, på hvilket kort det fredede areal er indtegnet.

Fredningsnævnet for Skanderborg amt. Hæmmet, den 6 april 1951.

Johs. Pedersen
formand.

afgift	:	kr.	Øre
1	:	"	"
2	:	"	"
3	:	2	"
I alt		2 kr.	Øre

skriver: P. Piis

Indført i tinglysningen for retskreds no. 52,
Skanderborg købstad m. v., den 13 APR. 1951

lyst. Tingbog: bd. B. 1

Akt: skab B no. 683.

Ans. af notarius og menighedsrådsformand
af sognet.

Johs. Pedersen

N/
o.c.

152

3 APR. 1950

REG. NR. 1501 B

15/3-51 Anmeldelse:
Fredningsområdet for
Skanderborg Amt.

Fredningsdeklaration

Underskrevet Görelise Niels Juhl

indgår herved på at nedennævnte areal af den mig tilhørende ejendom, matr. nr. 8a af
Riis by, Ousked sogn, fredes som neden-
for nærmere anført.

Aralet beskrives saledes:

En 75 m bred og c. 150 m lang lodret areal
mod for kirkegården. Aralet grænser mod øst til
den i retning mod syd gående offentlige brovej (fl. Skanderborg brovej)
og mod syd til vejen til Riis by.
Det fredede areal er indtegnet på medfølgende kort.

Fredningen har følgende omfang:

Arealerne må ikke bebygges eller beplantes. Der må ikke anbringes transformatorstationer,
telefon- eller telegrafmaster, skure, udsalgshoder, vogne til beboelse eller lignende skøn-
hedsforstyrende genstande.

~~Jeg forbeholder mig dog ret til:~~

For fredningen ydes der intet vederlag.

Denne fredningsdeklaration kan lyses paa min ejendom,
matr. nr. 8a Riis by, Ousked sogn.

der i forbindelse med matr. nr. 11 d samt matr. nr.
30 c og 31 d Talsrup by. Ousked sogn er en landbrugs-
ejendom.

321
~~hvilke matr. nr. udgør en landbrugsejendom?~~

Tinglysningen sker uden udgift for mig.

Påtaleretten tilkommer fredningsnævnet for Skanderborg amt og menighedsrådet
for Ourehul sogn.

Riss, den 15 marts 1951.

Nils Jure

Foranstående fredningsdeklaration godkendes.

Ved Tinglysningen henvises til vedlagte kopi af matrikuels-kort, vedlagt deklaration vedrørende matr. nr. _____ mft. _____ by-
sogn, på hvilket kort det fredede areal er indtegnet.

Fredningsnævnet for Skanderborg amt. Hammel, den 6 april 1951.

Afgiftfri :	Kr.	Øre
§ 14 ¹ :	"	"
§ 14 ² :	"	"
§ 14 ³ :	2	"
<hr/>		
I alt :	2 Kr.	Øre

skriver: *Bo Jensen*

Johs. Jørgensen
Formand

Skanderborg for retskreds no. 52,
Skanderborg købstad m. v., den 13 APR. 1951

lgt. Tingbog: bd. Binde I &
Akt: skab 2 m. 25

Ann. Zyn... er...
og pant...
Johs. Jørgensen

151
13 APR. 1954

REG. NR. 1501 B Anmelder:

15/3-51 Fredningsmaaned for
Skanderborg amt.

Fredningsdeklaration

Underskrevet Gördijs Fredrik Thyme

indgår herved på at nedennævnte areal af den mig tilhørende ejendom, matr. nr. 72 af
Riis by, Ørsted sogn, fredes som neden-
for nærmere anført.

Arealet beskrives således:

En 40 m bred bræmme, der er udført i beton og
er ca 13 f. bred og 10 m lang og er afstillet
den gamle Skanderborg landevej
Den fredede areal er indtegnet på vedlagte kort

Fredningen har følgende omfang:

Arealerne må ikke bebygges eller beplantes. Der må ikke anbringes transformatorstationer,
telefon- eller telegrafmaster, skure, udsalgsboder, vogne til beboelse eller lignende skøn-
hedsforstyrrende genstande.

Jeg forbeholder mig dog ret til:

at anbringe værk til fremføring af elektriske strømme.

For fredningen ydes der intet vederlag.

Denne fredningsdeklaration kan lyses på min ejendom,
matr. nr. 72 Riis by, Ørsted sogn.

der i forbindelse med matr. nr. 52 b samt
en anden ubestemt ejendom.

~~hvilke matr.-nr. udgør en landbrugsejendom?~~

Tinglysningen sker uden udgift for mig.

Pataleretten tilkommer fredningsnævnet for Skanderborg amt og menighedsrådet
for Ovsted sogn.

1310, den 10 marts 1951.

John Jørgensen

Foranstående fredningsdeklaration godkendes.

Ved Tinglysningen henvises til vedlagte kopi af matrikuels-kort vedlagt deklara-
tion vedrørende matr.-nr. 1310 mf. by
sogn, på hvilket kort det fredede areal er indtegnet.

Fredningsnævnet for Skanderborg amt. Hammel, den 6 april 1951.

John Jørgensen
formand

Skanderborg købstad m. v., den 13 APR. 1951

lyst. Tingbog: bd. Ovsted I 72

Akt: skab 7 nr. 143

Algift: §	:	Kr.	Øre
§	:	"	"
§ 14 ¹	:	"	"
§ 14 ²	:	<u>2</u>	"
I alt		<u>2</u>	Kr. Øre

skriver: to

John Jørgensen

H.J.

FREDNINGSNÆVNET >

Usted
18/9-54

REG. NR. 1501 B.

matr. nr. 10q
Riis by, Ousted sogn

FREDNINGSNÆVNET
FOR SKANDERBORG AMT
RAADHUSGÅDE 81
HØJSENS

1436
17 JUN 1955

18/9-54

F R E D N I N G S D E K L A R A T I O N .

Underskrevne menighedsraad for Ousted sogn indgaar herved paa for at bidrage til at værne om Ousted kirkes frie beliggenhed, at der paa de kirken tilhørende ejendomme matr. nr. 10q Riis by, Ousted sogn, ingensinde maa opføres bygninger, skure eller lignende, bortset fra saadanne, som maatte være nødvendige for kirkens eget behov (f. eks. ligkapel) og i saa fald først efter forhandling med fredningsnævnet for Skanderborg amt.

Denne fredningsdeklaration maa tinglyses paa ovennævnte ejendom med paataleret for fredningsnævnet for Skanderborg amt og menighedsraadet for Ousted sogn hver for sig.

Formanden for menighedsraadet attesterer ved sin underskrift, at underskriverne udgør alle menighedsraadets medlemmer.

Menighedsraadet for Ousted sogn den 1. september 1954

Ragnar Hansen:

Ragnar Hansen

Niels Christiansen:

Niels Christiansen

Anna Nielsen:

Anna Nielsen

Kathrine Urup:

Kathrine Urup

Niels Juhl:

Niels Juhl

Ove Dangaard Pedersen:

Ove Dangaard Pedersen

Alfred Rasmussen:

Alfred Rasmussen

samt underskrevne formand, som indestaar for, at ovenstaaende er samtlige medlemmer af Ousted menighedsraad

Bruno Jensen:

KIRKEMINISTERIET 2 KONTOR

102a *Bruno Jensen*

LK 100-3/54 18. SEP. 1954 ad 2. 9/106

Det tiltrædes, at nærværende fredningsdeklaration tinglyses som servitutstiftende på matr.nr. 10 g Riis by, Ousted Sogn, dog med følgende forbehold:

Så længe arealet administreres af de kirkelige myndigheder, træder kirkeministeriet dog uanset nærværende deklaration af sig selv med hensyn til eventuel opførelse af bygninger på arealet, for så vidt disse skal tjene kirkelige formål. Fredningen bortfalder i det omfang, hvori arealet senere måtte blive inddraget under kirkegården.

Kirkeministeriet, den 25. oktober 1954.

L.L.V.



Alne Frielsen.

Foranstaaende deklaration godkendes.

FREDNINGSNÆVNET FOR SKANDERBORG AMT den 14 juni 1955.

H. Hilden
H. Hilden.

<i>Gebyr</i>	kr.	øre	Indført i dagbogen for retskreds nr. 5:	
§	"	"	Skanderborg købstad m. v. den	17 JUN 1955
§ 14 ^I :	"	"	LYST. Tingbog: Bd. 1	bl. —
§ 14 ^{II} :	2	"	Akt: Skab 7	nr. 473
Ialt	2	kr. - øre		

Edvin

13.1
2.

denne Kort-Genpart er nøjagtig Genpart af det originale Kort af Ousted Sogn, Skanderborg Amt, 1875. Den er udført af den tidligere Landinspektør, K. Th. B. Jensen, og er nu i besiddelse af Landinspektøren, K. Th. B. Jensen.

Justitsministeriets Genpart

Skanderborg 8. marts 1950
Ketty Bamsager
Landinspektør

Terrænet af Riis By

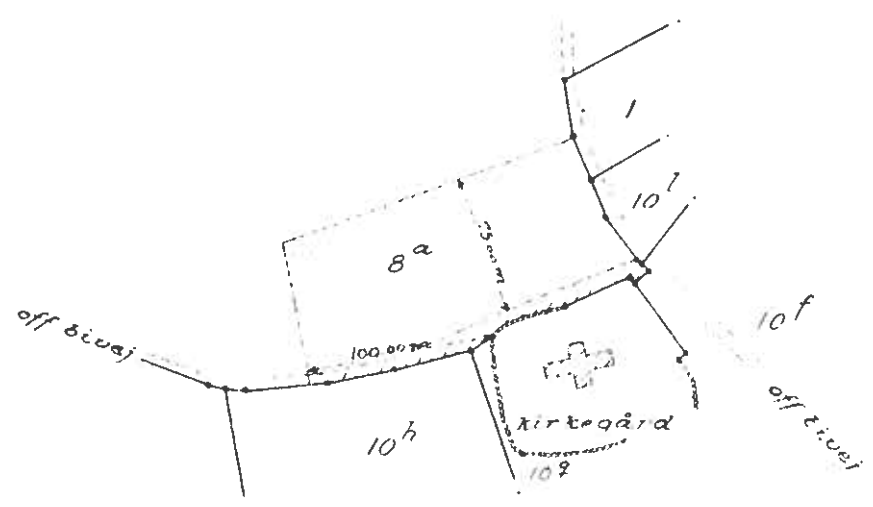
Ousted Sogn, Voer Herred, Skanderborg Amt.

Udfærdiget til brug ved tinglysning af fredningsdeklaration.

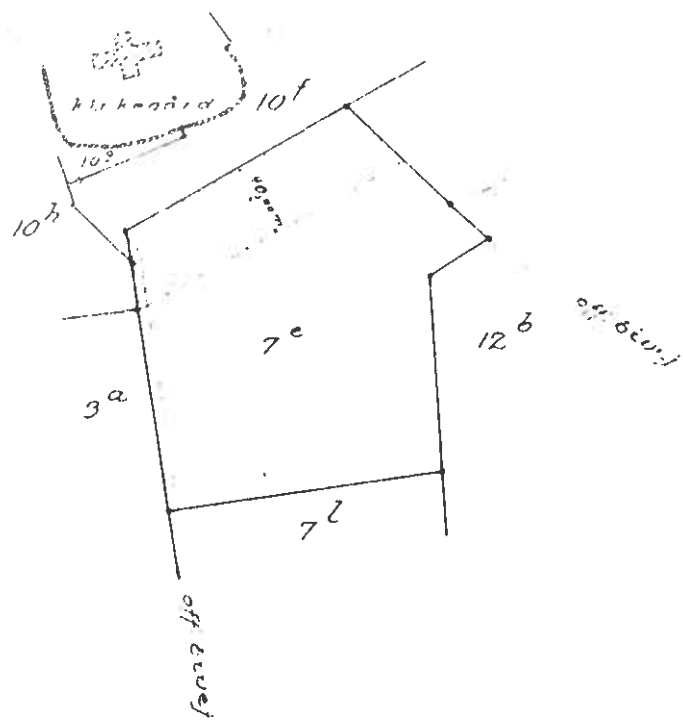
Skanderborg 8. marts 1950.

Ketty Bamsager
Landinspektør

målforshold 1:4000.



Y-1 Fløj



Kitty Samsøe

Terræn af
Riis By

Ovsted Sogn, Voer Herred, Skanderborg Amt.

Udfærdiget til brug ved tinglysning af fredningsdeklaration.

Skanderborg i marts 1950.

Kitty Samsøe
Landinspektør

målforhold 1:4000

denne Kort-Genpartik er tilgængelig Genpartik af den originale Kuj. Genpartik e. Genpartik

M: Nr. 3^a og 10^b Riis By, Ousted Sogn, Skanderborg Amt.

Skanderborg d. 8. marts 1950 Kitty Damsager

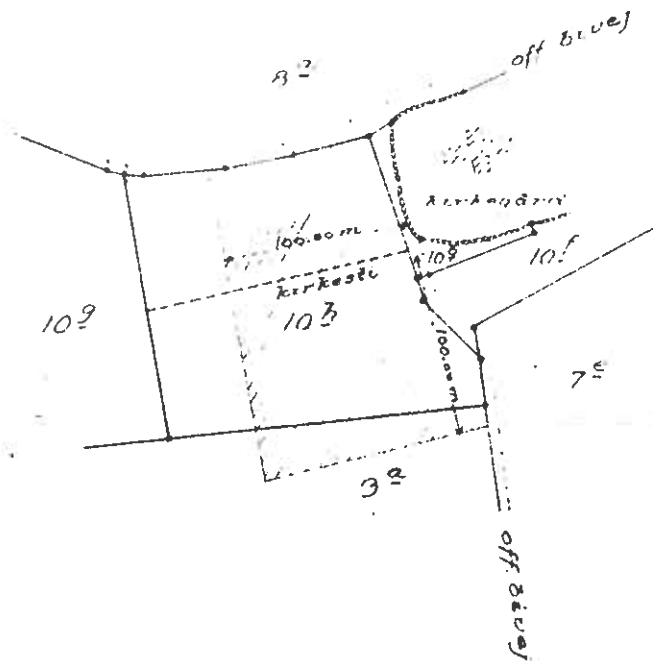
Terræn af Riis By

Ousted Sogn, Voer Herred, Skanderborg Amt.

Udfærdiget til brug ved tinglysning af fredningsdeklaration
Skanderborg d. 8. marts 1950.

Kitty Damsager
Landinspektör

målförhold 1:4000



DISPENSATIONER >

Afgørelser – Reg. nr.: 01501.02

Dispensationer i perioden: 30-09-1986 - 29-1-1988

FREDNINGSNÆVNET FOR
ÅRHUS AMTS VESTLIGE
FREDNINGSKREDS

TINGHUSET, VESTER ALLÉ 10
TLF. 06 - 12 20 77

Henlægges.
1.10.1986
P. HANSEN

REG. NR. 1501 B

8000 ÅRHUS C. DEN

SAG NR.

30. september 1986.

11E/86

Til fredningsregisteret
til orientering

1/10-86

Nævnet har d.d. skrevet således til Skanderborg kommune,
8660 Skanderborg:

" I skrivelse af 19. august 1986 har kommunen for Ousted
menighedsråd ansøgt om tilladelse til nedbrydning af det eksisterende
kapel og udhus og opførelse af ny kiste-, redskabs- og mandskabs-
bygning ved Ousted Kirke på ejendommen matr.nr. 109 Riis, Ousted,
beliggende Ousted Kirkevej 10. Byggeriet agtes placeret på et areal,
der er omfattet af kirkefredning.

Nævnet skal herved for sit vedkommende i medfør af den
på ejendommen tinglyste deklaration meddele tilladelse til det an-
søgte på vilkår, at byggeriet udføres i overensstemmelse med de frem-
sendte tegninger med beskrivelse og beliggenhedsplan. "

Grainy
Grathe.

Afgørelsen kan efter naturfredningslovens § 58 indbringes
for Overfredningsnævnet, Amaliegade 7, 1256 København K., af bl.a. an-
søgeren og forskellige myndigheder.

Klagefristen er 4 uger fra den dag, afgørelsen er meddelt
den pågældende klageberettigede.

En tilladelse kan ikke udnyttes før udløbet af klagefristen.
Er klage iværksat, kan tilladelsen ikke udnyttes, medmindre den opret-
holdes af Overfredningsnævnet.

Tilladelsen bortfalder, hvis den ikke er udnyttet inden 5 år.

Modtaget i fredningsstyrelsen

Fredningsstyrelsen.

= 1 OKT. 1986

FREDNINGSNÆVNET FOR
ÅRHUS AMTS VESTLIGE
FREDNINGSKREDSTINGHUSET, VESTER ALLÉ 10
TLF. 06 - 12 20 77Modtaget i
Skov- og Naturstyrelsen

3 0 DEC. 1988

8000 ÅRHUS C. DEN 29. december 1988.
SAG NR. 168/88

Nævnet har d.d. skrevet således til Ousted Menigheds-
råd v/formanden J. Peter Heilmann, Tåningvej 35, Skanderborg:

"Fredningsnævnet har fra Århus amtskommune, by- og
landskabskontoret modtaget Deres ansøgning af 9. december om
opførelse af en graverbygning ved Ousted kirke, matr.nr.
log Ris by, Ovsted.

Fredningsnævnet skal hermed for sit vedkommende i
medfør af den tinglyste kirkefredning meddele godkendelse af
det nu foreliggende projekt på vilkår, at byggeriet udføres
i overensstemmelse med de fremsendte tegninger med beskrivelse
og beliggenhedsplan."


Mogens Beier

Afgørelsen kan efter naturfredningslovens § 58 indbrin-
ges for Overfredningsnævnet, Slotsmarken 15, 2970 Hørsholm, af
bl.a. ansøgeren og forskellige myndigheder.

Klagefristen er 4 uger fra den dag, afgørelsen er med-
delt den pågældende klageberettigede.

En tilladelse kan ikke udnyttes før udløbet af klage-
fristen. Er klage iværksat, kan tilladelsen ikke udnyttes, med-
mindre den opretholdes af Overfredningsnævnet.

Tilladelsen bortfalder, hvis den ikke er udnyttet
inden 5 år.

Skov- og Naturstyrelsen.