

Afgørelser – Reg. nr.: 01498.00

Fredningen vedrører: Hee Kirke

Domme

Taksationskommissionen

Naturklagenævnet

Overfredningsnævnet

~~**Fredningsnævnet**~~ **06-03-1951, 07-04-1951,
09-04-1951**

Kendelser

Deklarationer

FREDNINGSNÆVNET>

D

... ..
... ..
... ..

... ..
... ..

... ..

... ..
... ..

... ..
... ..

... ..
... ..

... ..

... ..
... ..

... ..

... ..
... ..

... ..
... ..
... ..
... ..
... ..

... ..

... ..

Justitsministeriets genpartpapir. Til skøder, skadesløsbreve, kvitteringer til udslettelse og andre påtegninger m. m. (vedr. fast ejendom).

Mtr. nr., ejerlav, sogn: ly nordlige del,
(i København kvarter)
eller (i desønderjydske lands-
dele) bd. og bl. i ting-
bogen, art. nr., ejerlav,
sogn.

Akt: Skab nr.
(udfyldes af dommerkontoret)

Købers } bopæl:
Kreditors }

54

Gade og hus nr.:
(hvor sådant findes)

Anmelderens navn og bopæl (kontor):

Fredningsnævnet for
Ringkøbing amtsrådsreds,
Holstebro

Stempel: kr. øre.

Fredningstilbud

Undertegnede tømrermester Jens Ditlevsen
tilbyder herved som ejer af matr. nr. ly

af ly nordlige del by Hee sogn,
at lade nedennævnte areal af ovennævnte matr. nr. frede.

Arealet beskrives således:

En brømme nordøst for kirkegården på 100 m.

Fredningen har følgende omfang:

Arealerne må ikke bebygges eller beplantes, midlertidig eller vedvarende, ligesom der heller ikke på arealerne må graves grus eller anbringes transformatorstationer, telefon- og telegrafmaster o. lign., derpå ej opsætte skure, udsalgssteder, isboder, vogne til beboelse eller opbevaring af redskaber eller lign. skønhedsforstyrrende genstande.

Jeg forbeholder mig dog ret til at bygge et beboelseshus.

For fredningen kræver jeg ingen erstatning.

Jeg er indforstået med, at ovenstående fredningstilbud tinglyses på min ejendom matr. nr. ly af ly nordlige del by Hee sogn,

dog uden udgift for mig.

Påtaleberettiget i henhold til forestående er fredningsnævnet for Ringkøbing amt og Hee menighedsråd hver for sig.

Hee, den 16/8 1950.

Tømrerm. J. Ditlevsen.

Idet fredningsnævnet for Ringkøbing amt modtager og godkender foranstående fredningstilbud, bestemmes det, at tilbudet skal lyses som servitut på matr. nr. ly af ly nordlige del by Hee sogn

~~Ikke hæftede om xxxxxxxx~~ ~~hvilket matr. nr. i forbli-~~
~~detse xxxxxxxx~~ ~~det udgør et landbrug.~~

Det fredede areal ses indtegnet på vedlagte kort, af hvilken en genpart bedes henlagt på akten.

Fredningsnævnet for Ringkøbing amt, den 6 / 3 19 51

H. Richter.

Indført i dagbogen for retskreds nr. 83,
Ringkøbing Amtstidning a.v., den 8/3 1951.

Lyst. Ringkøb. Bd. 48. Bl. 1174
Akt: Skab. A. nr. 390.

Anm.: Forud er lyset udført.

G. Simonsen.

Indførelsesattest

Indførelsesattest

Indførelsesattest

Indførelsesattest

Indførelsesattest

Indførelsesattest

Indførelsesattest

Indførelsesattest

Indførelsesattest

Indførelsesattest

Indførelsesattest

Indførelsesattest

Indførelsesattest

Indførelsesattest

Indførelsesattest

Indførelsesattest

Indførelsesattest

Indførelsesattest

Indførelsesattest

Indførelsesattest

Indførelsesattest

Indførelsesattest

Indførelsesattest

Indførelsesattest

Indførelsesattest

Indførelsesattest

Indførelsesattest

Indførelsesattest

Indførelsesattest

Indførelsesattest

Indførelsesattest

Indførelsesattest

Indførelsesattest

Indførelsesattest

Indførelsesattest

Indførelsesattest

Indførelsesattest

Indførelsesattest

Indførelsesattest

Indførelsesattest

Indførelsesattest

Indførelsesattest

FREDNINGSNÆVNET>

Justitsministeriets genpartpapir. Til skøder, skadesløsbreve, kvitteringer til udslettelse og andre påtegninger m. m. (vedr. fast ejendom).

Mtr. nr., ejerlav, sogn: læ, lz den nordl. mellemste
(i København kvarter) del, He.
eller (i de sønderjydske lands-
dele) bd. og bl. i ting-
bogen, art. nr., ejerlav,
sogn.

Akt: Skab nr.
(udfyldes af dommerkontoret)

Købers } bopæl:
Kreditors }

53

Anmelderens navn og bopæl (kontor):

Gade og hus nr.:
(hvor sådant findes)

Fredningsnævnet for
Ringkøbing amtsrådsreds,
Holstebro

Stempel: kr. øre.

Fredningstilbud

Undertegnede He sogneråd
tilbyder herved som ejer af matr. nr. læ og lz

af den nordl. mell. del by He sogn,
at lade nedennævnte areal af ovennævnte matr. nr. frede.

Arealet beskrives således:

En bræmme på 100 m., regnet fra He kirkegårdsdiges nordlige matrik
grænse forsåvidt angår matr.nr. læ, og på 50 m. regnet fra matr.nr.
ly og lm's nordgrænse, forsåvidt angår matr.nr. lz, jfr. vedlagte ko

Fredningen har følgende omfang:

Arealerne må ikke bebygges ~~med~~ midlertidig eller vedvarende, ligesom der heller
ikke på arealerne må graves grus eller anbringes transformatorstationer, telefon- og telegråfmaster
o. lign., derpå ej opsatte skure, udsalgssteder, isboder, vogne til beboelse eller opbevaring af red-
skaber eller lign. skønhedsforstyrrende genstande.

~~Kommunen forbeholder sig dog ret til at bygge et træhus i den sydlige ende af matr.nr. lz.~~ Kommunen forbeholder sig dog ret til at bygge et træhus i den sydlige ende af matr.nr. lz.

For fredningen kræver jeg ingen erstatning.

Sgr. ~~jeg~~ er indforstået med, at ovenstående fredningstilbud tinglyses på ~~den~~ men
læ, lz af den nordl. mell. del by He sogn,

dog uden udgift for ~~den~~ kommunen.

Påtaleberettiget i henhold til forestående er fredningsnævnet for Ringkøbing amt og
He menighedsråd hver for sig.

He , den 7 / 4 19 51.

P. S. V.
Gunnar Toft.
fmd.

Idet fredningsnævnet for Ringkøbing amt modtager og godkender foranstående fredningstil-
bud, bestemmes det, at tilbudet skal lyses som servitut på matr. nr. læ, lz
af den nordl. mell. del by He sogn

~~af hvilken en genpart bedes henlagt på akten.~~ af hvilken matr. nr. i forbindelse med landbrug
Det fredede areal ses indtegnet på vedlagte kort, af hvilken en genpart bedes henlagt på akten.

Fredningsnævnet for Ringkøbing amt, den 7 / 4 1951..

H. Richter.

Indførelse af nye retsregler i forbindelse med den nye lov om retspleje og domstolsorganisationen.

Føremålsende fremsættelse af lovforslag om ændring af retsplejeloven af 1951, jfr. lovforslag nr. 10 af 1951, og om ændring af retsplejeloven af 1951, jfr. lovforslag nr. 11 af 1951, og om ændring af retsplejeloven af 1951, jfr. lovforslag nr. 12 af 1951.
G. Brandt Pedersen.

Indført i dagbog for retskreds nr. 83, Ringkøbing købstad m.v., den 13/6 1951. Tinglyst. Tingbog: Bd. No. 11.322. Ans. Skabe P. Nr. 517. Ann.: Forud er lyst servitutter. G. Simonsen.

Indførelse af nye retsregler

Indførelse af nye retsregler i forbindelse med den nye lov om retspleje og domstolsorganisationen. De nye regler omfatter bl.a. ændringer i reglerne om retspleje og domstolsorganisationen.

Indførelse af nye retsregler i forbindelse med den nye lov om retspleje og domstolsorganisationen. De nye regler omfatter bl.a. ændringer i reglerne om retspleje og domstolsorganisationen.

Indførelse af nye retsregler i forbindelse med den nye lov om retspleje og domstolsorganisationen. De nye regler omfatter bl.a. ændringer i reglerne om retspleje og domstolsorganisationen.

Indførelse af nye retsregler i forbindelse med den nye lov om retspleje og domstolsorganisationen. De nye regler omfatter bl.a. ændringer i reglerne om retspleje og domstolsorganisationen.

Indførelse af nye retsregler i forbindelse med den nye lov om retspleje og domstolsorganisationen. De nye regler omfatter bl.a. ændringer i reglerne om retspleje og domstolsorganisationen.

Indførelse af nye retsregler i forbindelse med den nye lov om retspleje og domstolsorganisationen. De nye regler omfatter bl.a. ændringer i reglerne om retspleje og domstolsorganisationen.

Indførelse af nye retsregler i forbindelse med den nye lov om retspleje og domstolsorganisationen. De nye regler omfatter bl.a. ændringer i reglerne om retspleje og domstolsorganisationen.

Indførelse af nye retsregler i forbindelse med den nye lov om retspleje og domstolsorganisationen. De nye regler omfatter bl.a. ændringer i reglerne om retspleje og domstolsorganisationen.

11

FREDNINGSNÆVNET >

Justitsministeriets genpartpapir. Til skøder, skadesløsbreve, kvitteringer til udslettelse og andre påtegninger m. m. (vedr. fast ejendom).

Mtr. nr., ejerlav, sogn: **la den nordl. mell. del** Akt: Skab nr. **He**
 (i København kvarter) **He**
 eller (i de sønderjyske länds- dele) bd. og bl. i ting: **Købers** bopæl: **Kreditors**
 bogen, art. nr., ejerlav, sogn.

Gade og hus nr.:
 (hvor sådant findes)

Anmelderens navn og bopæl (kontor):

Fredningsnævnet for Ringkøbing amtsrådskreds, Holstebro Stempel: kr. øre.

Fredningstilbud

Undertegnede **He menighedsråd** tilbyder herved som ejer af matr. nr. **la**

af **den nordl. mell. del** by **He** sogn, at lade nedennævnte areal af ovennævnte matr. nr. frede.

Arealet beskrives således:

En brømme på 100 m. nord og vest for **He kirkegårdsdige**, jfr. vedlagte kort.

Fredningen har følgende omfang:

Arealerne må ikke bebygges eller beplantes, midlertidig eller vedvarende, ligesom der heller ikke på arealerne må graves grus eller anbringes transformatorstationer, telefon- og telegrafmaster o. lign., derpå ej opsatte skure, udsalgssteder, isboder, vogne til beboelse eller opbevaring af redskaber eller lign. skønhedsforstyrrende genstande.
 Mnr. ~~He~~ forbeholder sig dog ret til at **plante løbalte vest for kirkegården.**

For fredningen kræves ~~ingen~~ erstatning. **men**
 Mnr. ~~He~~ er indforstået med, at ovenstående fredningstilbud tinglyses på ~~den~~ ejendom/ matr. nr. **la** af **den nordl. mell. del** by **He** sogn,

dog uden udgift for ~~den~~ **menighedsrådet.**

Påtaleberettiget i henhold til forestående er fredningsnævnet for Ringkøbing amt og ~~menighedsrådet~~

He, den 7 / 4 1951.

P.M.V.
Gunnar Toft.
 fmd.

Idet fredningsnævnet for Ringkøbing amt modtager og godkender foranstående fredningstilbud, bestemmes det, at tilbudet skal lyses som servitut på matr. nr. **la** af **den nordl. mell. del** by **He** sogn

~~Den fredede areal ses indtegnet på vedlagte kort, af hvilken en genpart bedes henlagt på akten.~~
 Det fredede areal ses indtegnet på vedlagte kort, af hvilken en genpart bedes henlagt på akten.

Fredningsnævnet for Ringkøbing amt, den 9 / 4 1951.
H. Richter.

Det tiltrædes, at nærværende fredningstilbud ting-
lyses som servitutstiftende på matr.nr. 1a den nordlige mel-
lemste del, He søga med følgende forhold:

Så længe det pågældende areal administreres af de
kirkelige myndigheder, tilfælder Kirkeministeriet, dog efter
indhentet erklæring fra fredningssynet afgørelse om op-
placering af bygninger på præstegårdsjorden og tillige om
selve byggeplanen for disse, for så vidt bygningerne skal
benyttes til driften af præstegårdens jorder til brug for
præsten eller i det hele skal tjene kirkelige formål.

Kirkeministeriet, den 21. september 1951.

Meddelt Kongelig Brev den 21. september 1951.

E. B.

for **M. G. Petersen,**

skøde.

Indført i dagbogen for retskreds nr. 83,

Kingøbing købstad m.v., den 1/10 1951.

Lyst. Kingøbing Bd. No. 11. 1.

Akt. Skab. O. nr. 186.

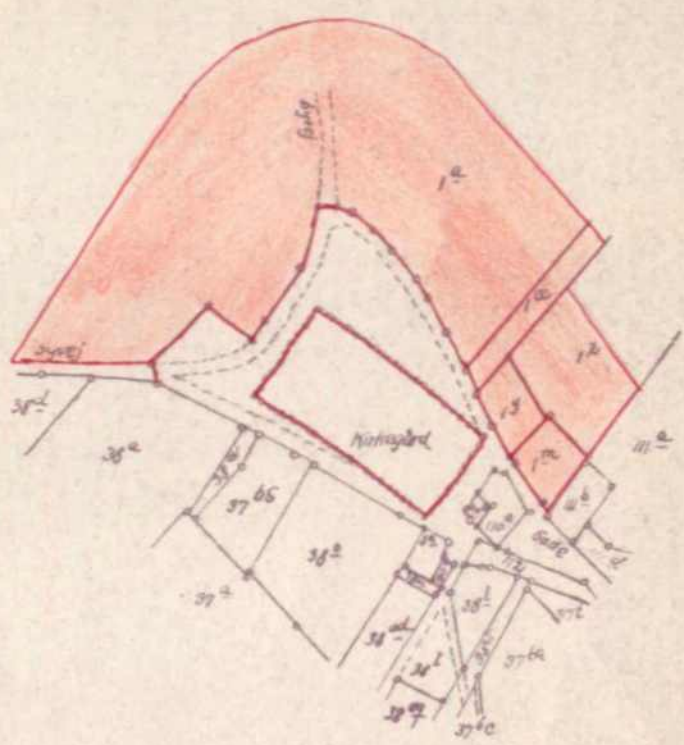
Ann.: Forud er lyst servitutter.

O. S. Kjar.

ost.

1

REG. NR. 1498 53



Den nordlig mellemste del
af Sogn.

Navn:

19

d.

Justitsministeriets genpartkalkuleringskontoret. Til kort
genpart er nejlægtilig genpart af det originale kort vedrørende ejendommen
attesteres herved

DISPENSATIONER>

Afgørelser – Reg. nr.: 01498.00

Dispensationer i perioden: 23-08-1985 - 08-11-1985

27 AUG. 1985

Teknisk Forvaltning

Skoleinspektør
I.C.Christensensvej 7
Hee
6950 Ringkøbing
07 335374

Hee, d. 23/8 1985.

Ringkøbing Kommune
Ejendomsudvalget
Rådhuset, Ved Fjorden 6
6950 Ringkøbing.

Vedr.: Ansøgning om byggetilladelse til opførelse af et en-familieshus i området nord eller vest for Hee Kirke og om dispensation fra berørte bestemmelser i by- og landzonenloven og evt. kirkefredningsaftaler.

Undertegnede ansøger hermed om byggetilladelse til opførelse af nyt hus, beliggende på dele af matr.nr. 1^a, den mellemste del, Hee Sogn. (Se vedlagte skitse over området). Vi ansøger samtidigt om dispensation fra berørte bestemmelser i by- og landzonenloven og berørte aftaler i forb. med kirkefredningen ved Hee Kirke.

Ansøgningen er motiveret af vores store ønske om at bo tæt ved Hee Skole. Vi har siden febr. 85 boet til leje på ovennævnte adresse, og det har i den forløbne tid vist sig at være til stor fordel for arbejdet som skoleinspektør ved Hee Skole. Da skolen er lille, er der ikke noget etableret "kontor", som eksempelvis ved større skoler, hvilket betyder, at forældrekrederen o.a. i stor udstrækning henvender sig på vores privatadresse. Arbejdet medfører endvidere et behov for at skulle være på skolen ofte flere gange om dagen.

Såfremt ansøgningen imødekommes, er det vores agt at bygge et hus, som passer naturligt ind i den eksisterende bebyggelse og med en beliggenhed, som tager størst mulig hensyn til Hee Kirke. Grundens størrelse vil formodentlig blive på 1500-2000 m². Vi ser gerne et samarbejde med berørte myndigheder i forbindelse med placering og udformning af grund og bebyggelse.

Det ville glæde os, om ansøgningen måtte få en velvillig behandling.

Med venlig hilsen

Lene R. Jacobsen
Lene R. Jacobsen

Jens Jørn Jacobsen
Jens Jørn Jacobsen

RINGKJØBING AMTSKOMMUNE Amtsarkitektafdelingen
18 SEP. 1985
870-10-667-746-15

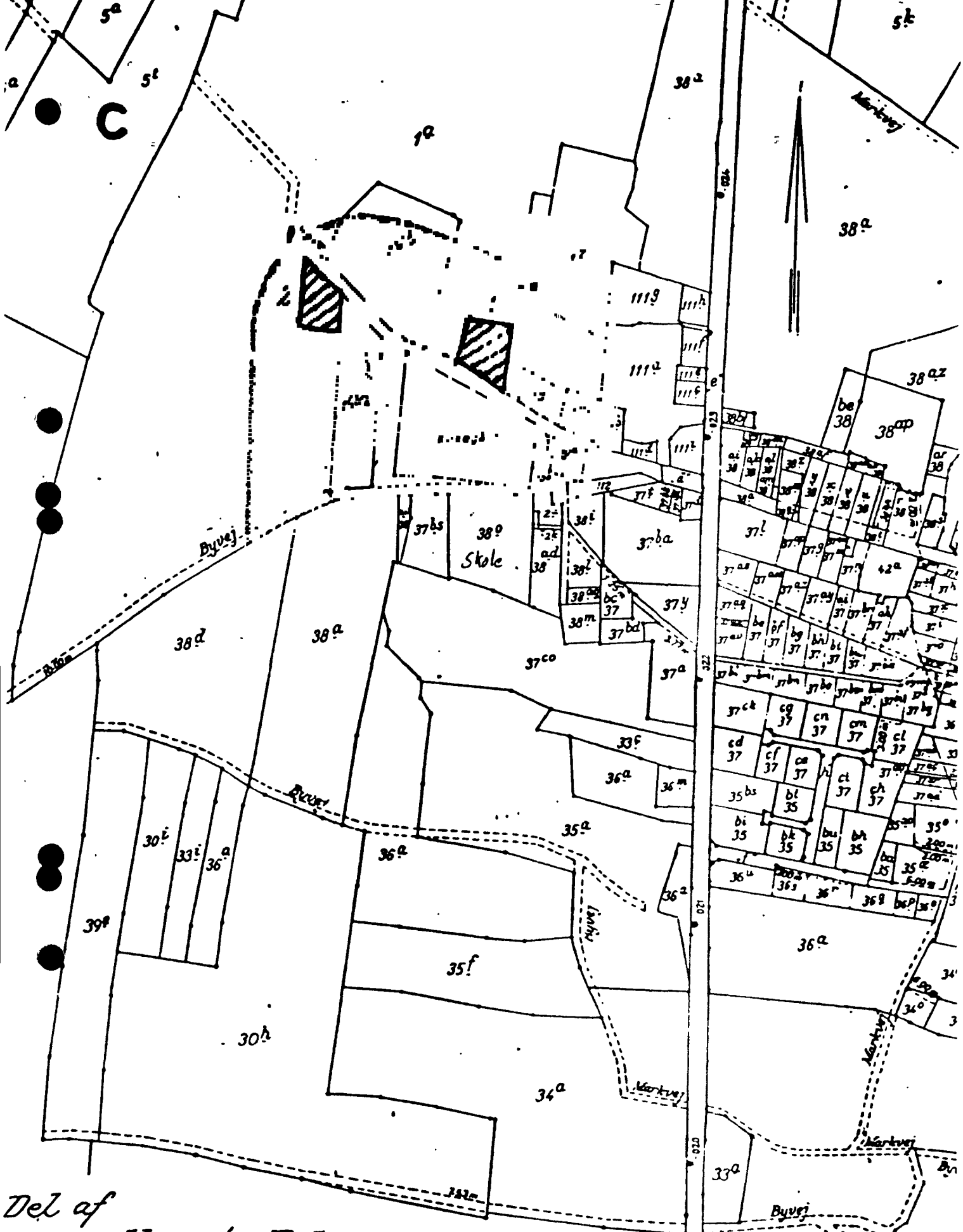
BYGNINGSINSPEKTORATET

27 AUG. 1985

BYGGESAG Jr. nr.

7790/85

R. A. F. *204/85*



Del af
Den mellemste Del
Hede sogn

1 : 4000

Exner-fredning

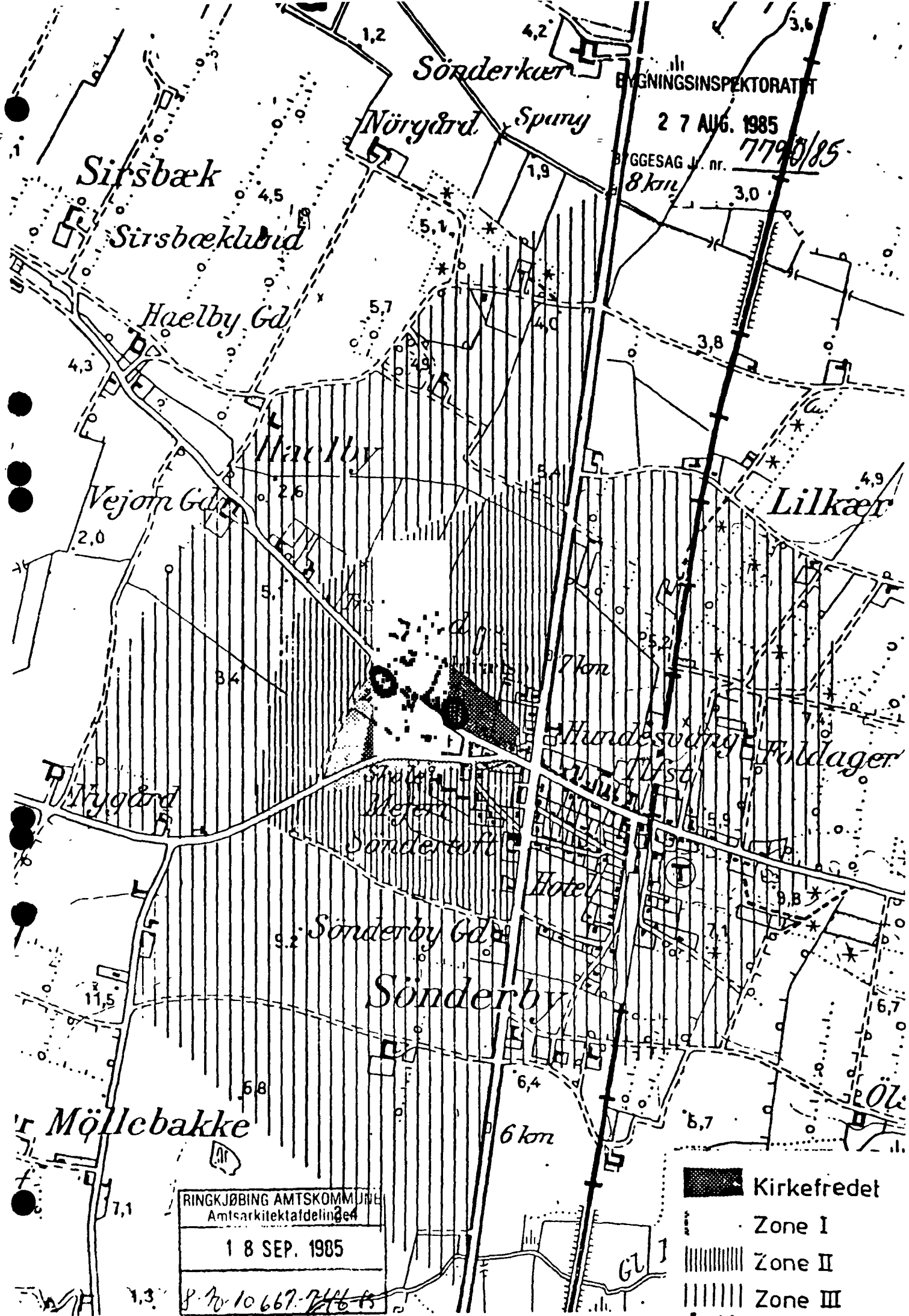
BYGNINGSINSPEKTORATET

27 AUG. 1985





BYGGESAG Jr. nr. 7790/85

RAE 204/a

RINGKJØBING AMTSKOMMUNE	
Amtsarkitektafdelingen	
18 SEP. 1985	
70-10-667-746-85	



RINGKJØBING AMTSKOMMUNE
 Amsarkitektafdelingen
 18 SEP. 1985
 870-10667-7/16-85

-  Kirkefredet
-  Zone I
-  Zone II
-  Zone III

FREDNINGSNÆVNET

FOR

RINGKØBING AMTS FREDNINGSKREDS

DOMMERKONTORET · TELEFON 07-32 14 11 Modtaget i fredningsstyrelsen
6950 RINGKØBING

1498
Ringkøbing, den 8. november 1985.
R.A.F. 204/1985.

11 NOV. 1985

Til fredningsregisteret
til orientering 19/11-85
JAM

Nævnet har d.d. tilskrevet Ringkøbing kommune, bygningsinspektoratet, 6950 Ringkøbing, således:

"Vedrørende ansøgning om tilladelse til opførelse af enfamiliehus på pc. af matr.nr. la Mellekste Del, Hee, på kirkefredet område omkring Hee kirke.

Efter en besigtigelse, hvori foruden fredningsnævnets medlemmer deltog repræsentanter for Ringkøbing Amtskommunes fredningskontor, Ringkøbing Provstiudvalg, menighedsrådet og Ringkøbing kommunes tekniske forvaltning, påviste Jens Jørn Jacobsen de mulige placeringer af et enfamiliehus, og de mødte havde lejlighed til at fremkomme med deres syn på sagen.

Nævnet har derefter enstemmigt vedtaget at nægte dispensation fra kirkefredningen, idet byggeri inden for fredningslinien vil skade indsynet mod den meget markante kirkebygning og udsynet fra kirken.

Afgørelsen kan efter naturfredningslovens § 58 indbringes for overfredningsnævnet (adr. Amaliegade 7, 1256 København K) af bl.a. ansøgeren og forskellige myndigheder.


Klagefristen er 4 uger fra den dag, afgørelsen er meddelt den pågældende klageberettigede."

Hvilket herved meddeles.

Der vedlægges kopi af ansøgningen samt kortbilag.

Med venlig hilsen

p.n.v.


Sv. Aa. Christensen

142-3

Fredningsstyrelsen,
Amaliegade 13,
1256 København K.

CVS
19/11/85
JAM

Vedr. udstykning af en ca. 1500-2000 m² stor parcel af ejendommen matr. nr. 1^a, Den mellemste Del, Hee, beliggende I. C. Christensensvej, Hee, til bebyggelse med et helårshus, tilhørende Kristian Vang Pedersen, I.C. Christensensvej 20, Hee. Sagen er fremsendt af Jens Jørgen Jacobsen, I.C. Christensensvej 7, Hee.

Fremsendes til Ringkøbing Amtsråd til afgørelse med bemærkning at ejendomsudvalget kan anbefale, at der meddeles den, i h.t. § 9 jfr. §§ 6 og 7, nødvendige tilladelse til udstykning af en parcel af ovennævnte ejendom til opførelse af et enfamiliehus på betingelse af:

at udstykning og bebyggelse sker nord for Hee Kirke mod skellet til sportpladsen, som vist som forslag 1 på vedlagte kortbilag.

Til orientering kan det oplyses, at sagen er herfra fremsendt til Ringkøbing Provstiudvalg, med anmodning om en udtalelse.

Ringkøbing kommunes ejendomsudvalg, den 13. september 1985

P.u.v.

Kr. Kamp
Kr. Kamp

H. Hansen
H. Hansen

RINGKJØBING AMTSKommUNE Amtssarkitektafdelingen
18 SEP. 1985
8.70.10.667746-85

R. A. F. 204/85