

Afgørelser – Reg. nr.: 01486.00

Fredningen vedrører: Haderup Kirke

Domme

Taksationskommissionen

Naturklagenævnet

Overfredningsnævnet

Fredningsnævnet

26-02-1951

Kendelser

Deklarationer

FREDNINGSNÆVNET>

Justitsministeriets genpartpapir. Til skøder, skadesløsbreve, kvitteringer til udslettelse og andre påtegninger m. m. (vedr. fast ejendom).

Mtr. nr., ejerlav, sogn: 1a, 1i Haderup by og sogn.

Akt: Skab nr.
(udfyldes af dommerkontoret)

(i København kvarter)
eller (i de sønderjydske lands-
dele) bd. og bl. i ting-
bogen, art. nr., ejerlav,
sogn.

Købers }
Kreditors } hopæl:

Gade og hus nr.:
(hvor sådant findes)

Anmelderens navn og hopæl (kontor):
Fredningsnævnet for
Ringkøbing amtsrådskreds,
Holstebro

Stempel: kr. øre.

Fredningstilbud

Undertegnede Haderup menighedsråd
tilbyder herved som ejer af matr. nr. 1a, 1i

af Haderup by Haderup sogn,
at lade nedennævnte areal af ovennævnte matr. nr. frede.

Arealet beskrives således:

Et jordstykke på ca. 100 m. bredde vest for Haderup kirkegård (med forbehold af kirkegårdsudvidelse). Arealet er indtegnet på vedlagte kort.

Fredningen har følgende omfang:

Arealerne må ikke bebygges ~~eller beplantes~~, midlertidigt eller vedvarende, ligesom der heller ikke på arealerne må graves grus eller anbringes transformatorstationer, telefon- og telegrafmaster o. lign., derpå ej opsættes skure, udsalgssteder, isboder, vogne til beboelse eller opbevaring af redskaber eller lign. skønhedsforstyrrende genstande.

~~Jeg påtager mig udgifter til~~

For fredningen kræver jeg ingen erstatning.
~~Jeg~~ er indforstået med, at ovenstående fredningstilbud tinglyses på min ejendom ^{men} matr. nr. 1a, 1i af Haderup by Haderup sogn,

dog uden udgift for ~~mig~~ menighedsrådet.

Påtaleberettiget i henhold til forestående er fredningsnævnet for Ringkøbing amt og Haderup menighedsråd hver for sig.

Haderup, den 16/12 1949

P. M. V.

C. Bøss, fmd.

Idet fredningsnævnet for Ringkøbing amt modtager og godkender foranstående fredningstilbud, bestemmes det, at tilbudet skal lyses som servitut på matr. nr. 1a, 1i af Haderup by Haderup sogn

~~Jeg påtager mig udgifter til~~ ~~hvilket mater. nr. i forbindelse med~~

Det fredede areal ses indtegnet på vedlagte kort, af hvilken en genpart bedes henlagt på akten.

Fredningsnævnet for Ringkøbing amt, den 26 2 1951

H. Richter.

Jensen & Kjel.Jaskov, A/S, København.

Indført i dagbog for retskreds nr. 81,
Holstebro m.v., den 14. juli 1951.

Lyst.Tingbog: Bd. I. Bl. 11.

Akt:Skab. T. 118.

Skr. af 12/7 1951 fra kirkeministeriet forevist.

Christian Bjerre

cst.

Justitsministeriets genpartpapir. Til skøder, skadesløsbreve, kvitteringer til udslettelse og andre påtegninger m. m. (vedr. fast ejendom).

Mtr. nr., ejerlav, sogn: 4aø Haderup by og sogn.
(i København kvarter)
eller (i de sønderjydske landsdele) bd. og bl. i tingbogen, art. nr., ejerlav, sogn.

Akt: Skab nr.
(udfyldes af dommerkontoret)

Købers } bopæl:
Kreditors }

17

Gade og hus nr.:
(hvor sådant findes)

Anmelderens navn og bopæl (kontor):
Fredningsnævnet for
Ringkøbing amtsrådskreds,
Holstebro

Stempel: kr. øre.

Fredningstilbud

Undertegnede læge Højgrav Rasmussen
tilbyder herved som ejer af matr. nr. 4aø

af **Haderup** by **Haderup** sogn,
at lade nedennævnte areal af ovennævnte matr. nr. frede.

Arealet beskrives således:

Beliggende nord for Haderup kirkegård.

Fredningen har følgende omfang:

Arealerne må ikke bebygges ~~eller beboelse midlertidigt eller vedvarende~~ ligesom der heller ikke på arealerne må graves grus eller anbringes transformatorstationer, telefon- og telegrafmaster o. lign., derpå ej opsættes skure, udsalgssteder, isboder, vogne til beboelse eller opbevaring af redskaber eller lign. skønhedsforstyrrende genstande.

Jeg forbeholder mig dog ret til ~~at~~ opførelse af den allerede påbegyndte
lægebolig samt ret til yderligere opførelse af et lysthus.

For fredningen kræver jeg ingen erstatning.

Jeg er indforstået med, at ovenstående fredningstilbud tinglyses på min ejendom matr. nr.
4aø af **Haderup** by **Haderup** sogn,

dog uden udgift for mig.

Påtaleberettiget i henhold til forestående er fredningsnævnet for Ringkøbing amt og
Haderup menighedsråd hver for sig.

Haderup, den 24 / 2 19 51.

Aa. Højgrav Rasmussen.

Idet fredningsnævnet for Ringkøbing amt modtager og godkender foranstående fredningstilbud, bestemmes det, at tilbudet skal lyses som servitut på matr. nr. 4aø
af **Haderup** by **Haderup** sogn

~~At skøden er indleveret til skattemyndighederne og at skattemyndighederne har bekræftet med et notat i forbindelse med skødens indlevering til skattemyndighederne~~
Det fredede areal ses indtegnet på vedlagte kort, af hvilken en genpart bedes henlagt på akten.

Fredningsnævnet for Ringkøbing amt, den 26 / 2 19 51 .

H. Richter.

Indført i dagbog for retskreds nr. 81.

Holstebro m.v., den 2. mts. 1951.

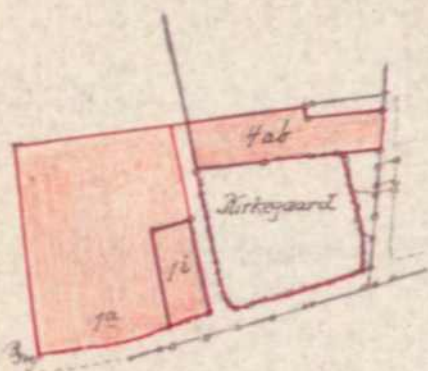
Lyst.Tingbog: Bd. I. Bl. 499.

Akt. Okab. K. nr. 481.


Ann.: Forud hæfter geld.

H. Richter.

12



Haderup By.
Haderup Sogn.



DISPENSATIONER>

Afgørelser – Reg. nr.: 01486.00

Dispensationer i perioden: 16-09-1982 - 19-12-2005

Vedrørende tilbygning til eksisterende beboelse på ejendommen matr. nr. 4-aø, Haderup by, Haderup.

Nævnet har d.d. tilskrevet Aulum-Haderup kommune, 7490 Aulum, således:

"Nævnet skal herved enstemmigt meddele den i h.t. naturfredningslovens § 34 nødvendige tilladelse. Tilladelsen bortfalder, såfremt den ikke er udnyttet inden 5 år fra tilladelsens meddelelse, jfr. naturfredningslovens § 64 a.

Afgørelsen kan efter naturfredningslovens § 58 indbringes for overfredningsnævnet (adr. Amaliegade 7, 1256 København K) af bl.a. ansøgeren og forskellige myndigheder.

Klagefristen er 4 uger fra den dag, afgørelsen er meddelt den pågældende klageberettigede.

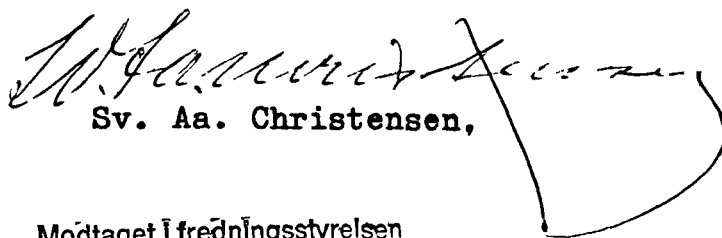
En tilladelse kan ikke udnyttes før udløbet af klagefristen. Er klage iværksat, kan tilladelsen ikke udnyttes, medmindre den opretholdes af overfredningsnævnet."

Hvilket herved meddeles.

Der vedlægges kopi af ansøgning samt kortbilag.

Med venlig hilsen

p.n.v.

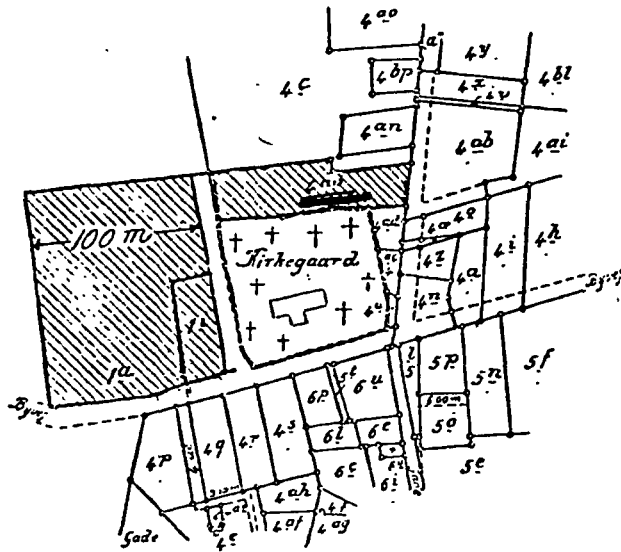

Sv. Aa. Christensen,

Fredningsstyrelsen,
Amaliegade 13,
1256 København K.

Modtaget i fredningsstyrelsen

17 SEP. 1982

b



12

*Terræn af
Haderup By,
Haderup Sogn,
Ginding Herred,
Ringkøbing Amt.*

Rigtig kopi af matrikelkortet.

Direktoratet for Matrikelvæsenet Juni 1950.

*K. Jørgensen
for.*

Miljøministeriet J. nr. F 142-3

17 SEP. 1982

Måltørhold 1:4000

500m

Gebühr

R. A. F.


144/82. LANDMÆSSEKORT

Statens Topografisk Bld

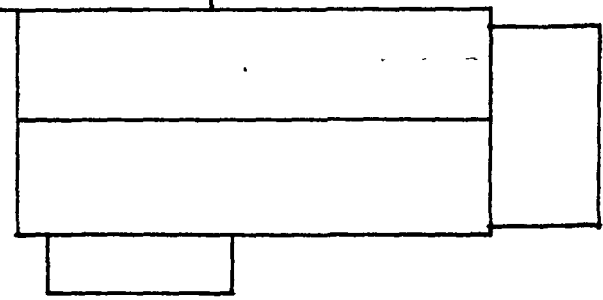
MATA NR. 400
HADERUP BY.
AREAL 2517 m²
MÅL 1:250

100

3 cm slidlag
7 cm beton
75 mm gulvbatts
opfyld



275
Tilbygning 68,3 m²



40,80

5,00

66,36

Miljøministeriet J. nr. F 1402-3

17 SEP 1982

R. A. F.

144/82

Fremsendelse af byggesag til høring

Sendes til

Fredningsnævnet for
Ringkøbing Amts Fredningskreds
Dommerkontoret
6950 Ringkøbing.

Anføres ved henvendelse

Byggesagsnummer

3635

Sagsbehandler: Jan B. Nielsen

I forbindelse med ansøgning af

Dato

-

om tilladelse til på ejendommen, tilh. J. Garmark, Nørregade 5, Haderup, 7800 Skive

Vejnavn (stedbetegnelse)

Nørregade

Husnummer

5

Ejerlav/sogn/kvarter

Haderup By, Haderup

Matrikelnummer

4 aø,

at foretage følgende byggearbejder:

Arbejdets art

Tilb. til ekst. beboelse

anmodes om en udtalelse om vedlagte sag. Der henvises specielt til:

ekst. Kirkefredning (provst Exner), der blev gennemført i 1950.

I fredningsbestemmelsen (frivillig) hedder det bl.a. :
Arealerne må ikke bebygges eller beplantes midlertidig eller vedvarende, ligesom der heller ikke på arealerne må graves grus eller anbringes transformatorstationer, telefon eller telefonmaster o.lign., der må ej opsættes skure, udsalgssteder, isboder, vogne til beboelse eller opbevaring af redskaber ell. lign. skønhedsforstyrrende genstande.

Sagen er sideløbende sendt til høring hos:

Haderup Menighedsråd v/Jens Saugaard, Skovvænget 61, Haderup,
Provst K. T. Andersen, Levring Præstegård, Levring, 8620 Kjellerup.
Man skal venligst anmode om en hurtig ekspedition af sagen, idet det er ejeren meget magtpåliggende, at evt. tilladelse til byggeriet foreligger hurtigst muligt, da man for øjeblikket har inddraget en del af privaten til konsultation,

Miljøministeriet J. nr. F.

17 - SEP. 1982

142-3

Sagen bedes sammen med udtalelsen returneret hertil.

Dato

30. aug. 1982

Underskrift

AULUM-HADERUP KOMMUNE

7490 AULUM

Jan B. Nielsen.

FREDNINGSNÆVNET
FOR ROSKILDE AMT
Dommerkontoret i Køge
Jernbanegade 7, 4600 Køge

Modtaget i
Skov- og Naturstyrelsen
13 SEP. 2000

Telefon 56 65 10 68
Fax 56 65 64 96
FS 82/99
Den 12.09.2000

Hvalsø Kommune
Teknisk Forvaltning
Postboks 72
Møllebjergvej 4
4330 Hvalsø

GENPART til orientering

Modtaget i
Skov- og Naturstyrelsen

13 SEP. 2000

Ejendom: Matr. nr. 21 d Avnstrup Overdrev, Særløse
beliggende Glædebjergvej 2, Hvalsø
Hvalsø kommunes j.nr.: 01.03.03G01/99-00584
Roskilde Amt, Teknisk forvaltnings j.nr.: 8-70-51-8-257-3-99
8-70-21-1-257-12-99
8.1/1.12.99

I skrivelse af 25. november 1999 har De for ejeren af den ovennævnte ejendom ansøgt om fredningsnævnets tilladelse til opførelse af en ny bolig.

Ejendommen er omfattet af Overfredningsnævnets kendelse af 10. oktober 1969 vedrørende fredning af arealer i Hvalsø-Særløse kommune, navnlig af Avnstrup Overdrev og Skov-Hastrup.

Fredningens formål var blandt andet at udvide arealer, der var fredet ved tidligere fredninger, at sikre udsigten fra landevejen mellem Osted og Hvalsø samt sikre at området kunne indgå som led i en påtænkt naturpark og anvendes som hidtil.

I følge afgørelsen kan det tillades, at der på matr. nr. 21 d og 23 e Avnstrup Overdrev, Særløse og 22 Skov-Hastrup by, Særløse, der var en samlet ejendom, ialt må opføres en beboelsesejendom med tilhørende garage og udhus til brug for ejeren eller en skovarbejder bl.a. på vilkår, at udformning og placering godkendes af fredningsnævnet.

Ejendommen er senere udstykket og ejerne af de frastykkede parceller har erklæret sig indforstået med, at retten til at bygge et beboelseshus udnyttes af ejerne af matr. nr. 21 d Avnstrup Overdrev.

Under hensyn hertil, tillader fredningsnævnet, at der opføres et beboelseshus på matr. nr. 21 d Avnstrup Overdrev. Udformning og placering skal godkendes af fredningsnævnet, før arbejdet iværksættes.

Fredningsnævnets afgørelse er enstemmig.

Følgende fremgår af naturbeskyttelseslovens § 78, stk. 2, sammenholdt med §§ 86 og 87:

Der kan inden 4 uger fra den dag, afgørelsen er meddelt, klages til Naturklagenævnet over afgørelsen. Klageberettigede er:

Adressaten for afgørelsen, (det vil sige den, der har søgt om dispensation), offentlige myndigheder, Danmarks Naturfredningsforening og lokale foreninger og lignende, som har en væsentlig interesse i afgørelsen.

En evt. klage skal indgives skriftligt til fredningsnævnet, som derpå vil sørge for sagens videresendelse til Naturklagenævnet.

Med venlig hilsen



Toft-Nielsen

FREDNINGSNÆVNET FOR RINGKJØBING AMT

SCANNET

Herning, den 19. december 2005
R.A.F. 81/05Skov- og Naturstyrelsen
Haraldsgade 53
2100 København Ø.Modtaget i
Skov- og Naturstyrelsen
20 DEC. 2005

Tove og Regin Frederiksen er d.d. tilskrevet således,

Tove og Regin Frederiksen, Nørregade 5, 7540 Haderup, ansøger om tilladelse til at nedrive eksisterende garage og opføre en ny garage på 53 m² på ejendommen matr. nr. 4 aø, Haderup by, Haderup, beliggende Nørregade 5, 7540 Haderup. – Lb. nr. 12 – Haderup Kirke.

Efter en besigtigelse den 8. december 2005, hvori foruden nævnet deltog repræsentanter fra Aulum-Haderup kommune, Aulum provstiudvalg, Haderup menighedsråd og ansøgerne skal nævnet i medfør af Naturbeskyttelseslovens § 50 meddele, at der kan gives tilladelse til det ansøgte, da dette ikke findes at være i strid med fredningens formål.

Nævnet har navnlig lagt vægt på, at bygningen ikke påvirker indkigget til kirken, ligesom tilbygningens størrelse og udseende ikke virker dominerende eller skæmmende på kirken og dens nærmeste omgivelser.

Tilladelsen gives på vilkår, at højden af tilbygningen ikke overstiger højden på den eksisterende bygning, der bygges til.

Placeringen af tilbygningen fremgår af den skitse, der er vedhæftet denne afgørelse.

Tilladelsen bortfalder, såfremt den ikke er udnyttet inden 3 år fra tilladelsens meddelelse, jfr. Naturbeskyttelseslovens § 66, stk. 2.

Afgørelsen kan efter lov om Naturbeskyttelse, § 78, stk. 3, jfr. § 87 inden 4 uger fra den dag, afgørelsen er meddelt, påklages til Naturklagenævnet.

Klagen skal indgives skriftligt til dette fredningsnævn på den nedenfor anførte adresse.

Det er en betingelse for Naturklagenævnets behandling af Deres klage, at De indbetaler et gebyr på 500 kr. til Naturklagenævnet. Nævnet vil sende Dem en opkrævning på gebyret, når nævnet har modtaget klagen fra fredningsnævnet. Naturklagenævnet vil ikke påbegynde behandlingen af klagen, før gebyret er modtaget. Betales gebyret ikke inden for den fastsatte frist på 14 dage, afvises klagen fra behandling. Vejledning om gebyrordningen kan findes på Naturklagenævnets hjemmeside www.nkn.dk

RETTEEN I HERNING, 2. AFDELING

Nygade 1-3, 7400 Herning

Tlf. 97 22 22 00

E-mail: f-naevn@mail.dk2007-1211/11-0001
89

FREDNINGSNÆVNET FOR RINGKJØBING AMT

Geburet tilbagebetales, hvis der gives helt eller delvist medhold i klagen.

En tilladelse må ikke udnyttes, før klagefristen er udløbet. Er klage iværksat, kan tilladelsen ikke udnyttes, medmindre klagemyndigheden bestemmer andet.

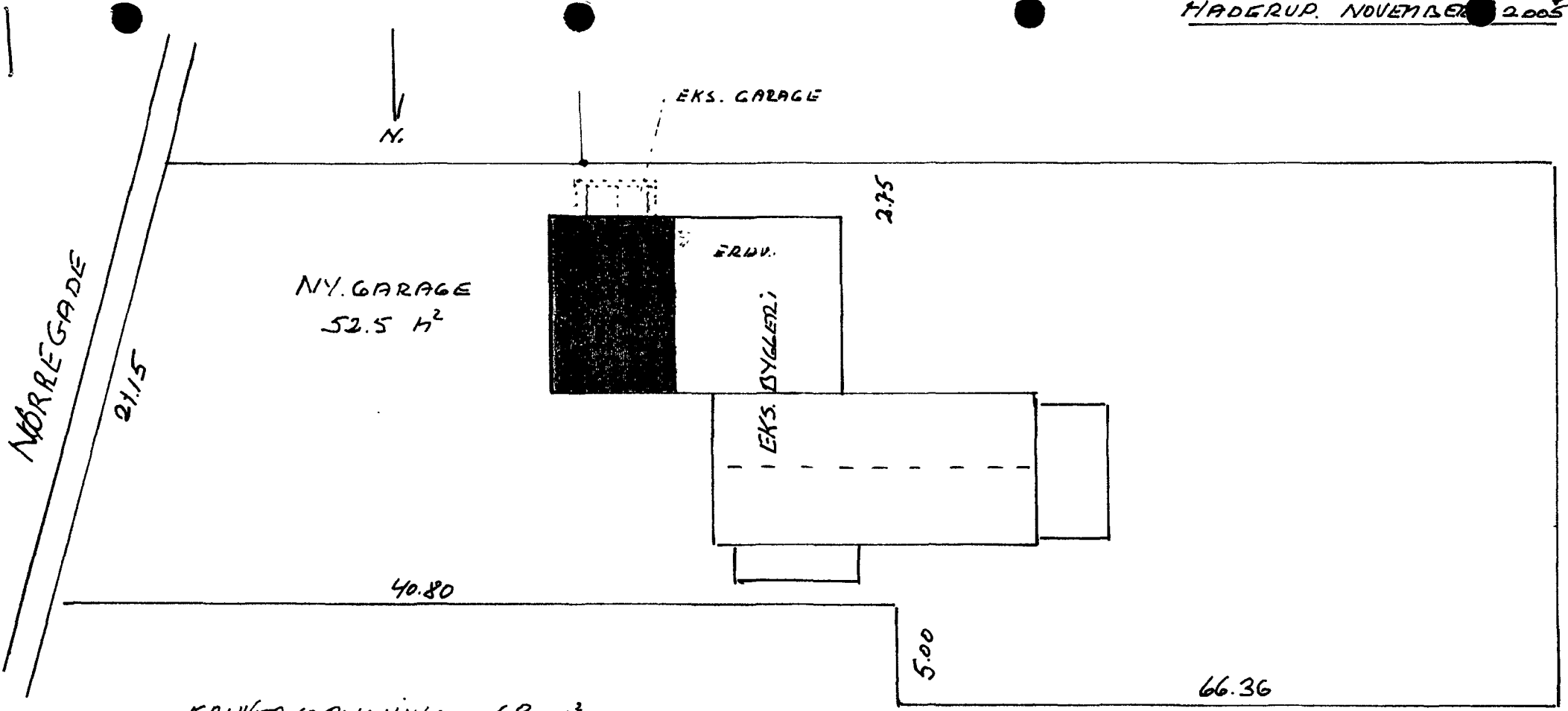
Det bemærkes, at ansøgeren ikke herved er fritaget for at søge eventuelle andre tilladelser, som lovgivningen måtte kræve”,

hvilket herved meddeles til Deres orientering.

Med venlig hilsen



H. Stamp



ERHVERVS BYGNING	68 m ²	
BEDYKLET AREAL	199 m ²	BOLIG
KØLDER	112 m ²	
UDNYTTET TAGETAGE	75 m ²	
EKS. GARAGE	25 m²	(NEDRIVES)
NY GARAGE	52.5 m ²	

MATR NR. 4 ^{AL}
HADERUP BY

AREAL 2517 m²
mål 1:250