

**Afgørelser – Reg. nr.: 01482.00**

**Fredningen vedrører: Gimsing Kirke**

**Domme**

**Taksationskommissionen**

**Naturklagenævnet**

**Overfredningsnævnet**

**Fredningsnævnet**

**23-02-1951, 06-03-1951**

**Kendelser**

**Deklarationer**

FREDNINGSNÆVNET >

Justitsministeriets genpartpapir. Til skøder, skadesløsbreve, kvitteringer til udslettelse og andre påtegninger m. m. (vedr. fast ejendom).

Mtr. nr., ejerlav, sogn: 25f vestlige del,  
(i København kvarter) Gimsing sogn:  
eller (i de sønderjydske lands-  
dele) bd. og bl. i ting-  
bogen, art. nr., ejerlav,  
. sogn.

Akt: Skab nr.  
(udfyldes af dommerkontoret)

Købers } bopæl:  
Kreditors }

Gade og hus nr.:  
(hvor sådant findes)

Anmelderens navn og bopæl (kontor):

Fredningsnævnet for  
Ringkøbing amtsrådskreds,  
Holstebro

Stempel: kr. øre.

## Fredningstilbud

Undertegnede Christen Emil Have  
tilbyder herved som ejer af matr. nr. 25f

af vestlige del by Gimsing sogn,  
at lade nedennævnte areal af ovennævnte matr. nr. frede.

Arealet beskrives således:

Den til ejendommen hørende have, strækkende sig langs det søndre kirkegårdsdige.

Fredningen har følgende omfang:

Arealerne må ikke bebygges eller beplantes, midlertidigt eller vedvarende, ligesom der heller ikke på arealerne må graves grus eller anbringes transformatorstationer, telefon- og telegrafmaster o. lign., derpå ej opsættes skure, udsalgssteder, isboder, vogne til beboelse eller opbevaring af redskaber eller lign. skønhedsforstyrrende genstande.

Jeg forbeholder mig dog ikke at forpligtiger mig til, når udhuset skal fornyes, da at anbringe det i behørig afstand fra kirkegårdsdiget efter forhandling med fredningsnævnet og menighedsrådet.

For fredningen kræver jeg ingen erstatning.

Jeg er indforstået med, at ovenstående fredningstilbud tinglyses på min ejendom matr. nr. 25f af den vestlige del Gimsing sogn,

dog uden udgift for mig.

Påtaleberettiget i henhold til forestående er fredningsnævnet for Ringkøbing amt og Gimsing menighedsråd hver for sig.

Gimsing, den 23/3 1950.

Christen Emil Have.

Idet fredningsnævnet for Ringkøbing amt modtager og godkender foranstående fredningstilbud, bestemmes det, at tilbudet skal lyses som servitut på matr. nr. 25f af vestlige del by Gimsing sogn,

af hvilken matr. nr. i forbindelse med matr. nr. det udsendes et dannebrog Det fredede areal ses indtegnet på vedlagte kort, af hvilken en genpart bedes henlagt på akten.

Fredningsnævnet for Ringkøbing amt, den 23/2 1951.

H. Richter.

Indført i dagbog for retskreds nr. 81,  
Holstebro m.v., den 7.mts.1951.  
Lyst. Tingbog: Bd. I. Bl. 25f.  
Akt:Skab. J. nr. 287.  
Navnebevilling forevist.  
Anm.: Forud hæfter pantegæld.

H. Richter.

Justitsministeriets genpartpapir. Til skøder, skadesløsbreve, kvitteringer til udsettelse og andre påtegninger m. m. (vedr. fast ejendom).

Mtr. nr., ejerlav, sogn: 20e, 25e, 26e, 1t  
 (i København kvarter)  
 eller (i de sønderjydske landsdele) bd. og bl. i tingbogen, art. nr., ejerlav, sogn.

Akt: Skab nr. (udfyldes af dommerkontoret)

Købers } bopæl:  
 Kreditors }

Anmelderens navn og bopæl (kontor):

Gade og hus nr.:  
 (hvor sådant findes)

Fredningsnævnet for Ringkøbing amtsrådskreds, Holstebro

Stempel: kr. øre.

### Fredningstilbud

Undertegnede sogneråd tilbyder herved som ejer af matr. nr. 20e, 25e, 26e, 1t

af vestlige del by Gimsing sogn, at lade nedennævnte areal af ovennævnte matr. nr. frede.

Arealet beskrives således:

Hele matr.nr. 25e, 26e og 20e samt den del af matr.nr. 1t, der ligger indenfor en afstand af 40 m. regnet fra kirkegårdens matrikelgrænse, jfr. indtegningen på vedlagte kort.

Fredningen har følgende omfang:

Arealerne må ikke bebygges ~~med bygninger~~ midlertidigt eller vedvarende, ligesom der heller ikke på arealerne må graves grus eller anbringes transformatorstationer, telefon- og telegrafmaster o. lign., derpå ej opsættes skure, udsalgssteder, isboder, vogne til beboelse eller opbevaring af redskaber eller lign. skønhedsforstyrrende genstande.

Jeg forbeholder mig dog ret til at

For fredningen kræver jeg ingen erstatning.

Sgr. ~~jeg~~ er indforstået med, at ovenstående fredningstilbud tinglyses på ~~min~~ <sup>min</sup> ejendom <sup>mens</sup> matr. nr. 20e, 25e, 26e, 1t af vestlige del by Gimsing sogn,

dog uden udgift for ~~min~~ <sup>min</sup> sognerådet.

Påtaleberettiget i henhold til forestående er fredningsnævnet for Ringkøbing amt og Gimsing menighedsråd hver for sig.

Gimsing sogneråd, den 20/2 19 51

Niels Majlund  
 fmd.

Idet fredningsnævnet for Ringkøbing amt modtager og godkender foranstående fredningstilbud, bestemmes det, at tilbudet skal lyses som servitut på matr. nr. 20e, 25e, 26e, 1t af vestlige del by Gimsing sogn,

af hvilket matr. nr. i forbindelse med ~~et~~ <sup>et</sup> landbrug Det fredede areal ses indtegnet på vedlagte kort, af hvilken en genpart bedes henlagt på akten.

Fredningsnævnet for Ringkøbing amt, den 23 / 2 19 51.

H. Richter.

Foranstående fredningstilbud godkendes herved.

RINGEBING AMTSRÅD, den 8. juni 1951.

G. Brandt Pedersen  
est.

Indført i dagbog for retskreds nr. 81,  
Holstebro m.v., den 12. juni 1951.  
lyst. Tingbog. Bd. I. bl. 20a, 25e, 26e, 1t.  
Akt. Skab. O. nr. 113.

Anm.: Forud hæfter servitutter.  
H. Richter.

Justitsministeriets genpartpapir. Til skøder, skadesløsbreve, kvitteringer til udslettelse og andre påtegninger m. m. (vedr. fast ejendom).

Mtr. nr., ejerlav, sogn: 25g, 2om, lh, li, vestl.  
 (i København kvarter) del, Gimsing sogn.  
 eller (i de sønderjydske lands-  
 dele) bd. og bl. i ting-  
 bogen, art. nr., ejerlav,  
 sogn.

Akt: Skab nr.  
 (udfyldes af dommerkontoret)

Købers } bopæl:  
 Kreditors }

Anmelderens navn og bopæl (kontor):

Gade og hus nr.:  
 (hvor sådant findes)

Fredningsnævnet for  
 Ringkøbing amtsrådskreds,  
 Holstebro

Stempel: kr. øre.

### Fredningstilbud

Undertegnede gårdejer P. Holmgaard  
 tilbyder herved som ejer af matr. nr. 25g, 2om, lh, li,

af vestlige del by Gimsing sogn,  
 at lade nedennævnte areal af ovennævnte matr. nr. frede.

Arealet beskrives således: Hele matr.nr. 25g og lh. Den sydlige del af matr.nr. 2om, nemlig arealet mellem matr.nr. 25g og den på 2om beliggende villa. Den vestlige del af matr.nr. li, begrænset mod vest af sognevejen til Hjerm, mod nord af vejen til Vinderup i en længde af 33 m. regnet fra Hjerm-vejen langs Vinderup-vejen og mod syd grænsede op til matr.nr. lh og 2oe, alt jfr. indtegningen på vedlagte kort.

Fredningen har følgende omfang:

Arealerne må ikke bebygges eller beplantes midlertidigt eller vedvarende, ligesom der heller ikke på arealerne må graves grus eller anbringes transformatorstationer, telefon- og telegrafmaster o. lign., derpå ej opsættes skure, udsalgssteder, isboder, vogne til beboelse eller opbevaring af redskaber eller lign. skønhedsforstyrrende genstande.

~~Jeg forbeholder mig dog ret til et~~

For fredningen kræver jeg ingen erstatning.

Jeg er indforstået med, at ovenstående fredningstilbud tinglyses på min ejendom matr. nr. 25g, 2om, lh, li, af vestre del by Gimsing sogn,

dog uden udgift for mig.

Påtaleberettiget i henhold til forestående er fredningsnævnet for Ringkøbing amt og Gimsing menighedsråd hver for sig.

Gimsing, den 20 / 2 19 51

P. Holmgaard.

Idet fredningsnævnet for Ringkøbing amt modtager og godkender foranstående fredningstilbud, bestemmes det, at tilbudet skal lyses som servitut på matr. nr. 25g, 2om, lh, li, af vestre del by Gimsing sogn,

~~af hvilken~~ Det fredede areal ses indtegnet på vedlagte kort, af hvilken en genpart bedes henlagt på akten.

Fredningsnævnet for Ringkøbing amt, den 23/2 1951.

H. Lichter.

In dført i dagbog for retskreds nr. 81,  
Holstebro m.v., den 2. marts 1951.  
lyst: Tingbog: Bd. I. Bl. 2 om, lh.  
Akt: Skab. L. nr. 102.

Anm.: Forud hæfter for så vidt angår matr.nr. lh og li  
pantegæld og servitutter.  
H. Richter.



FREDNINGSNÆVNET >

Justitsministeriets genpartpapir. Til skøder, skadesløsbreve, kvitteringer til udslettelse og andre påtegninger m. m. (vedr. fast ejendom).

Mtr. nr., ejerlav, sogn: 25a, 20a vestlige del,  
(i København kvarter) Gimsing sogn.  
eller (i de sønderjydske lands-  
dele) bd. og bl. i ting-  
bogen, art. nr., ejerlav,  
sogn.

Akt: Skab nr.  
(udfyldes af dommerkontoret)

Købers } bopæl:  
Kreditors }

Gade og hus nr.:  
(hvor sådant findes)

Anmelderens navn og bopæl (kontor):

Fredningsnævnet for  
Ringkøbing amtsrådskreds,  
Holstebro

Stempel: kr. øre.

## Fredningstilbud

Undertegnede gårdejer Chr. Holmgaard  
tilbyder herved som ejer af matr. nr. 25a, 20a

af vestlige del by Gimsing sogn,  
at lade nedennævnte areal af ovennævnte matr. nr. frede.

Arealet beskrives således:

Den del af matr.nr. 25a og 20a, der ligger indenfor en afstand  
af 40 m. regnet fra kirkegårdens matrikelgrænse, jfr. indtegningen  
på vedlagte kort.

Fredningen har følgende omfang:

Arealerne må ikke bebygges eller beplantes midlertidigt eller vedvarende, ligesom der heller  
ikke på arealerne må graves grus eller anbringes transformatorstationer, telefon- og telegrafmaster  
o. lign., derpå ej opsættes skure, udsalgssteder, isboder, vogne til beboelse eller opbevaring af red-  
skaber eller lign. skønhedsforstyrrende genstande.

Jeg forbeholder mig dog ret til at

For fredningen kræver jeg ingen erstatning.

Jeg er indforstået med, at ovenstående fredningstilbud tinglyses på min ejendom matr. nr.  
25a, 20a af vestre del by Gimsing sogn,

dog uden udgift for mig.

Påtaleberettiget i henhold til forestående er fredningsnævnet for Ringkøbing amt og  
Gimsing menighedsråd hver for sig.

Gimsing, den 3 / 1 19 51.

Chr. Holmgaard.

Idet fredningsnævnet for Ringkøbing amt modtager og godkender foranstående fredningstil-  
bud, bestemmes det, at tilbudet skal lyses som servitut på matr. nr. 25a, 20a  
af vestre del, by Gimsing sogn,

af hvilket matr. nr. i forbindelse med matr. nr. bd. udgør et landbrug.  
Det fredede areal ses indtegnet på vedlagte kort, af hvilken en genpart bedes henlagt på akten.

Fredningsnævnet for Ringkøbing amt, den 6 / 3 19 51.

H. Richter.

Bestillings-  
formular

D

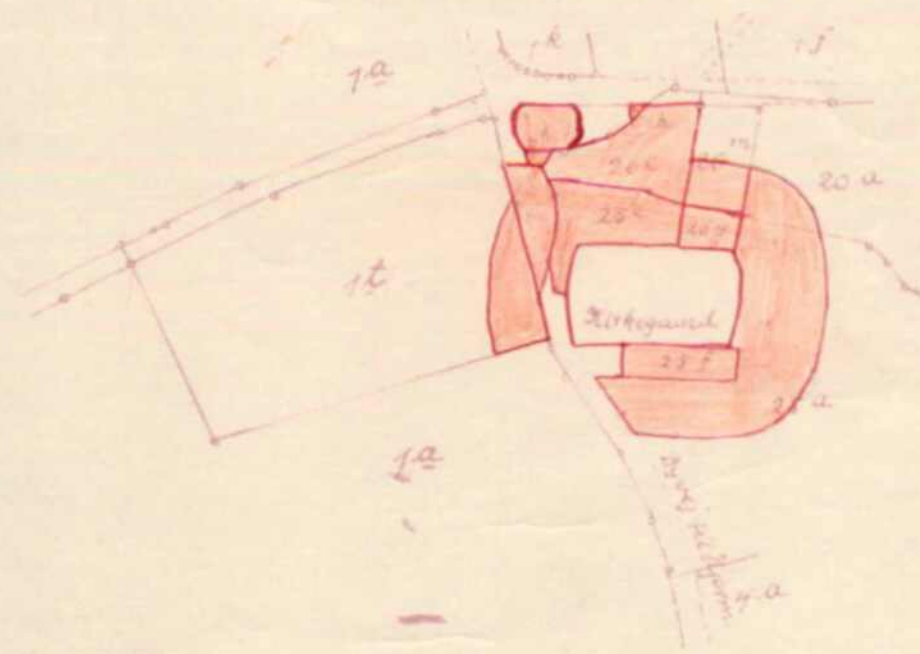
Jensen & Kjeldskov, A/S, København.

10. JUNI 1951 BOSTRYKKERI HOLTENBO 4583

Indført i dagbog for retskreds nr. 81,  
Holstebro m. v., den 6. mts. 1951.  
Lyst. Tingbog. Bd. I. Bl. 25a.  
Akt. Skab: I. nr. 513.  
(Kalke L. 102).

Anm.: Forud hæfter pantegæld og servitutter.

H. Richter.



Den vestlige Del  
Lagn: Gensing

DISPENSATIONER>

**Afgørelser – Reg. nr.: 01482.00**

**Dispensationer i perioden: 03-10-2005**

## FREDNINGSNÆVNET FOR RINGKJØBING AMT

SCANNED

Herning, den 3. oktober 2005  
R.A.F. 70/05Skov- og Naturstyrelsen  
Haraldsgade 53  
2100 København ØModtaget i  
Skov- og Naturstyrelsen

- 6 OKT 2005

Gimsing Menighedsråd er d.d. tilskrevet således:

"Gimsing Menighedsråd v/Inge Frederiksen, Fuglebakken 50, 7600 Strucr, ansøger om tilladelse til etablering af kirkegårdsudvidelsens 1. etape syd for Gimsing Kirke, matr. nr. 25a, Den Vestlige Del, Gimsing, samt opførelse af en værkstedsbygning på ca. 60 m<sup>2</sup> i menighedshusets have. – Lb. nr. 1 – Gimsing kirke.

Efter en besigtigelse den 22. september 2005, hvori foruden nævnet deltog repræsentanter for Strucr kommune, Holstebro Provsti og ansøgeren, Gimsing menighedsråd, skal nævnet i medfør af Naturbeskyttelseslovens § 50 meddele, at der kan gives tilladelse til, at der nord for kirkegården sker en renovering af arealerne og opførelse af en redskabsbygning samt etablering af materialeplads. Nævnet giver videre tilladelse til udvidelse af kirkegården syd for kirken som ansøgt, idet det tilføjes, at der alene er taget stilling til den planlagte 1. etape. Tilladelserne gives, da det ansøgte ikke findes at være i strid med fredningens formål.

Tilladelserne gives på vilkår:

- at værkstedsbygningen ikke må overstige ca. 60 m<sup>2</sup>, og at dens nærmere udseende godkendes af fredningsnævnet inden opførelse,
- at bevoksningen vest og syd for det eksisterende menighedshus ryddes i overensstemmelse med det ansøgte,
- at materialepladsen placeres i tilslutning til værkstedsbygningen, og
- at bevoksning omkring kirkegårdsudvidelsen og på selve udvidelsen reguleres, så højden ikke overstiger 1,50 meter.

Nævnet har navnlig lagt vægt på, at ændringerne nord for kirkegården vil forbedre indkigget til kirken, og at hverken byggeriet af værkstedsbygningen, materialepladsen eller kirkegårdsudvidelsen vil forringe indkigget til kirken eller på anden måde virke skæmmende eller dominerende på kirken.

Tilladelsen bortfalder, såfremt den ikke er udnyttet inden 3 år fra tilladelsens meddelelse, jfr. Naturbeskyttelseslovens § 66, stk. 2.

Afgørelsen kan efter lov om Naturbeskyttelse, § 78, stk. 3, jfr. § 87 inden 4 uger fra den dag, afgørelsen er meddelt, påklages til Naturklagenævnet.

Klagen skal indgives skriftligt til dette fredningsnævn på den nedenfor anførte adresse.

2007-1211/11-0001

84

## FREDNINGSNÆVNET FOR RINGKJØBING AMT

---

Det er en betingelse for Naturklagenævnets behandling af Deres klage, at De indbetaler et gebyr på 500 kr. til Naturklagenævnet. Nævnet vil sende Dem en opkrævning på gebyret, når nævnet har modtaget klagen fra fredningsnævnet. Naturklagenævnet vil ikke påbegynde behandlingen af klagen, før gebyret er modtaget. Betales gebyret ikke inden for den fastsatte frist på 14 dage, afvises klagen fra behandling. Vejledning om gebyrordningen kan findes på Naturklagenævnets hjemmeside [www.nkn.dk](http://www.nkn.dk)

Gebyret tilbagebetales, hvis der gives helt eller delvist medhold i klagen.

En tilladelse må ikke udnyttes, før klagefristen er udløbet. Er klage iværksat, kan tilladelsen ikke udnyttes, medmindre klagemyndigheden bestemmer andet.

Det bemærkes, at ansøgeren ikke herved er fritaget for at søge eventuelle andre tilladelser, som lovgivningen måtte kræve", hvilket herved meddeles til Deres orientering.

Med venlig hilsen

H. Stamp

---

**RETTE I HERNING, 2. AFDELING**

Nygade 1-3, 7400 Herning

Tlf. 97 22 22 00

E-mail: [f-naevn@mail.dk](mailto:f-naevn@mail.dk)

# FREDNINGSNÆVNET FOR MIDTJYLLAND, VESTLIG DEL

---

Herning, den 25. april 2008  
FRD 21/2008

By- og Landskabsstyrelsen  
Haraldsgade 53  
2100 København Ø.

Modtaget i  
By- og Landskabsstyrelsen

**30 APR. 2008**

~~**17 JAN. 2008**~~

Gimsing Menighedsråd er d.d. tilskrevet således:

"Gimsing Menighedsråd v/Inge Frederiksen, Fuglebakken 50, 7600 Struer, ansøger om tilladelse til at etablere en værkstedsbygning på 72,3 m<sup>2</sup> mod tidligere ansøgt 60 m<sup>2</sup> ved Gimsing Kirke. – Lb. nr. 1 – Gimsing Kirke.

---

Fredningsnævnet gav den 3. oktober 2005 tilladelse til, at menighedsrådet for Gimsing kirke renoverede arealet nord for kirken og opførte en redskabsbygning samt etablerede en materia-leplads. Som et vilkår for tilladelsen var fastsat, at værkstedsbygningen ikke måtte overstige ca. 60 m<sup>2</sup>, og at bygningens nærmere udseende skulle godkendes af fredningsnævnet inden opførelse.

Der foreligger nu et mere detaljeret projekt, idet menighedsrådets arkitekt, Møller Nielsens Tegnestue, den 11. marts 2008 har fremsendt en beskrivelse af det endelige projekt.

Projektet er forelagt Viborg stift og Struer Provstiudvalg, der begge har anbefalet projektet.

Nævnets godkendelse af det endelige projekt er behandlet af nævnets formand alene efter § 10, stk. 5 i forretningsordenen for Fredningsnævn.

Jeg skal hermed på nævnets vegne i medfør af Naturbeskyttelseslovens § 50 meddele, at det endelige projekt godkendes i overensstemmelse med tegningerne fra Møller Nielsens Tegnestue dateret 8. januar 2008. Jeg skal således også godkende, at værkstedsbygningen bliver på 72,3 m<sup>2</sup>.

Hvis tilladelsen ikke udnyttes inden 3 år fra meddelelsen af tilladelsen, bortfalder denne jfr. Naturbeskyttelseslovens § 66, stk. 2.

Det skal præciseres, at der med nævnets godkendelse ikke er taget stilling til projektet i henhold til den øvrige lovgivning, hvorfor ansøgeren ikke herved er fritaget for at søge eventuelle andre tilladelser, som lovgivningen måtte kræve.

Afgørelsen kan efter lov om Naturbeskyttelse, § 78, stk. 3, jfr. § 87 inden 4 uger fra den dag, afgørelsen er meddelt, påklages til Naturklagenævnet.

Klagen skal indgives skriftligt til dette fredningsnævn på den nedenfor anførte adresse.

---

**RETTE I HERNING, 2. AFDELING**

**Nygade 3, 7400 Herning**

**Tlf. 97 22 22 00**

**E-mail: f-naevn@mail.dk**



## FREDNINGSNÆVNET FOR MIDTJYLLAND, VESTLIG DEL

---


Det er en betingelse for Naturklagenævnets behandling af Deres klage, at De indbetaler et gebyr på 500 kr. til Naturklagenævnet. Nævnet vil sende Dem en opkrævning på gebyret, når nævnet har modtaget klagen fra fredningsnævnet. Naturklagenævnet vil ikke påbegynde behandlingen af klagen, før gebyret er modtaget. Betales gebyret ikke inden for den fastsatte frist på 14 dage, afvises klagen fra behandling. Vejledning om gebyrordningen kan findes på Naturklagenævnets hjemmeside [www.nkn.dk](http://www.nkn.dk)

Gebyret tilbagebetales, hvis der gives helt eller delvist medhold i klagen.

En tilladelse må ikke udnyttes, før klagefristen er udløbet. Er klage iværksat, kan tilladelsen ikke udnyttes, medmindre klagemyndigheden bestemmer andet”,

hvilket herved meddeles til Deres orientering.

Med venlig hilsen

  
Henrik S. Stamp

# FREDNINGSNÆVNET FOR MIDTJYLLAND, VESTLIG DEL

---

Modtaget i  
By- og Landskabsstyrelsen  
- 9 MRS. 2010

Herning, den 7. marts 2010  
FRD 44/2009

By- og Landskabsstyrelsen  
Haraldsgade 53  
2100 København Ø.

Landinspektør Martin Lundsager er d.d. tilskrevet således:

”Landinspektør Martin Lundsager, Hjermvej 29, 7600 Struer, ansøger på vegne Struer kommune, Østergade 11-15, 7600 Struer, om tilladelse til at etablere en cykelsti fra Hjerm til Struer forbi Gimsing Kirke. – Gimsing kirke – lb. nr. 1.

---

Ved Exnerfredninger fra 1951 blev arealer om Gimsing kirke fredet. Formålet med fredningerne var at bevare indkigget til og udkigget fra kirken, ligesom omgivelserne omkring kirken ikke må skæmme denne.

Fra Struer kommune er modtaget en ansøgning om tilladelse til at etablere en dobbeltrettet cykelsti fra Hjerm til Struer forbi Gimsing kirke.

Hverken menighedsrådet, provstiudvalget eller Viborg Stift har haft indvendinger mod det ansøgte.

Sagen er behandlet af nævnets formand alene efter § 10, stk. 5 i forretningsordenen for Fredningsnævn.

Jeg skal hermed på nævnets vegne i medfør af Naturbeskyttelseslovens § 50 meddele tilladelse til, at Struer kommune som ansøgt etablerer en dobbeltrettet cykelsti fra Hjerm til Struer forbi Gimsing kirke.

Tilladelsen gives, da jeg ikke finder, at det ansøgte er i strid med fredningens formål. Jeg har især lagt vægt på, at det ansøgte hverken påvirker indkigget til eller udkigget fra kirken, ligesom det ikke på nogen måde skæmmer denne.

Tilladelsen bortfalder, såfremt den ikke er udnyttet inden 3 år fra tilladelsens meddelelse, jfr. Naturbeskyttelseslovens § 66, stk. 2.

Afgørelsen kan efter lov om Naturbeskyttelse, § 78, stk. 3, jfr. § 87 inden 4 uger fra den dag, afgørelsen er meddelt, påklages til Naturklagenævnet.

Klagen skal indgives skriftligt til dette fredningsnævn på den nedenfor anførte adresse.

Det er en betingelse for Naturklagenævnets behandling af Deres klage, at De indbetaler et gebyr på 500 kr. til Naturklagenævnet. Nævnet vil sende Dem en opkrævning på gebyret, når nævnet har modtaget klagen fra fredningsnævnet. Naturklagenævnet vil ikke påbegyn- de behandlingen af klagen, før gebyret er modtaget. Betales gebyret ikke inden for den

---

RETTEEN I HERNING, 2. AFDELING

Nygade 3, 7400 Herning

Tlf. 97 22 22 00 – E-mail: [midtjyllandvest@fredningsnaevn.dk](mailto:midtjyllandvest@fredningsnaevn.dk)

## FREDNINGSNÆVNET FOR MIDTJYLLAND, VESTLIG DEL

---

fastsatte frist på 14 dage, afvises klagen fra behandling. Vejledning om gebyrordningen kan findes på Naturklagenævnets hjemmeside [www.nkn.dk](http://www.nkn.dk)

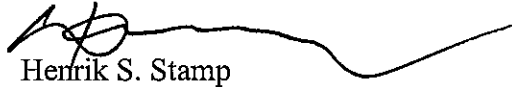
Gebyret tilbagebetales, hvis der gives helt eller delvist medhold i klagen.

En tilladelse må ikke udnyttes, før klagefristen er udløbet. Er klage iværksat, kan tilladelsen ikke udnyttes, medmindre klagemyndigheden bestemmer andet.

Det bemærkes, at ansøgeren ikke herved er fritaget for at søge eventuelle andre tilladelser, som lovgivningen måtte kræve”,

hvilket herved meddeles til Deres orientering.

Med venlig hilsen



Henrik S. Stamp

Herning, 24. februar 2011  
FRD 53/2010

By- og Landskabsstyrelsen  
Haraldsgade 53  
2100 København Ø.

Modtaget i  
Naturstyrelsen  
**25 FEB. 2011**

Landinspektørcentret Kjeldbjerg & Lundsager A/S er d.d. tilskrevet således:

"Landinspektørcentret Kjeldbjerg & Lundsager A/S, Hjermevej 29, 7600 Struer, ansøger på vegne Struer kommune om at anlægge en p-plads ved Gimsing Skole, matr. nr. 1 t, Den Vestlige Del, Gimsing. – Gimsing Kirke – lb. nr. 1.

---

Efter en besigtigelse den 10. februar 2011, hvori foruden fredningsnævnet deltog repræsentanter for Danmarks Naturfredningsforening, Friluftsrådet og ansøgeren, Struer kommune, skal nævnet i medfør af Naturbeskyttelseslovens § 50 meddele, at der kan gives tilladelse til det ansøgte, da dette ikke findes i strid med fredningens formål.

Nævnet har navnlig lagt vægt på, at det ansøgte ikke påvirker indkigget til kirken i nævneværdig omfang dels, fordi der ikke opføres noget højt og udsigtshæmmende og dels, fordi parkeringspladsen ligger på den anden side af vejen. Det ansøgte skæmmer heller ikke kirken eller kirkens nærmeste omgivelser.

Tilladelsen bortfalder, såfremt den ikke er udnyttet inden 3 år fra tilladelsens meddelelse, jfr. Naturbeskyttelseslovens § 66, stk. 2.

Afgørelsen kan efter lov om Naturbeskyttelse, § 78, stk. 3, jfr. § 87 inden 4 uger fra den dag, afgørelsen er meddelt, påklages til Natur- og Miljøklagenævnet.

Klagen skal indgives skriftligt til dette fredningsnævn på den nedenfor anførte adresse.

Det er en betingelse for Natur- og Miljøklagenævnets behandling af Deres klage, at De indbetaler et gebyr til Natur- og Miljøklagenævnet. Nævnet vil sende Dem en opkrævning på gebyret, når nævnet har modtaget klagen fra fredningsnævnet. Gebyret udgør 500 kr. for privatpersoner og 3.000 kr. for virksomheder, organisationer og offentlige myndigheder. Natur- og Miljøklagenævnet vil ikke påbegynde behandlingen af klagen, før gebyret er modtaget. Betales gebyret ikke inden for den fastsatte frist på 14 dage, afvises klagen fra behandling. Vejledning om gebyrordningen kan findes på Natur- og Miljøklagenævnets hjemmeside [www.nmkn.dk](http://www.nmkn.dk)

Gebyret tilbagebetales, hvis der gives helt eller delvist medhold i klagen.

En tilladelse må ikke udnyttes, før klagefristen er udløbet. Er klage iværksat, kan tilladelsen ikke udnyttes, medmindre klagemyndigheden bestemmer andet.


**FREDNINGSNÆVNET FOR MIDTJYLLAND, VESTLIG DEL**

---

Det bemærkes, at ansøgeren ikke herved er fritaget for at søge eventuelle andre tilladelser, som lovgivningen måtte kræve”,

hvilket herved meddeles til Deres orientering.

Med venlig hilsen



Henrik S. Stamp

# FREDNINGSNÆVNET FOR MIDTJYLLAND, VESTLIG DEL

Herning, 21. juni 2011

FRD 18/2011

Naturstyrelsen  
Haraldsgade 53  
2100 København Ø.

Modtaget i  
Naturstyrelsen

**23 JUNI 2011**

Gimsing Menighedsråd er d.d. tilskrevet således:

”Gimsing Menighedsråd v/Villy Sørensen Sveigaard, Sommerstedvej 31, Hjerm, 7830 Vinderup, ansøger om tilladelse til at etablere en tilbygning på 35,9 m<sup>2</sup> til Gimsing Kirkes menighedshus, Hjermvej 49-51, 7600 Struer – Lb. nr. 1 – Gimsing Kirke.

---

Arealer om Gimsing kirke er fredet ved sædvanlige kirkefredninger med forbud mod byggeri og andet, der kan virke skæmmende på kirken.

Fredningsnævnet har modtaget en ansøgning fra Gimsing menighedsråd om tilladelse til at opføre en tilbygning til kirkens menighedshus. Tilbygningen på 35,9 m<sup>2</sup> skal rumme et nyt køkken. Tilbygningen placeres på menighedshuset østlige langsideside, der også er omfattet af en fredning.

Sagen har været forelagt Viborg Stiftsøvrighed og Struer Provsti, der begge har anbefalet ansøgningen og henvist til, at menighedsrådet har tilrettet projektet efter anvisninger fra Den Kgl. Bygningsinspektør.

Sagen er behandlet af nævnets formand alene efter § 10, stk. 5 i Forretningsordenen for Fredningsnævn.

Jeg skal hermed på nævnets vegne i medfør af Naturbeskyttelseslovens § 50 meddele tilladelse til, at Gimsing menighedsråd som ansøgt opfører en tilbygning til kirkens menighedshus, Hjermvej 49-51, Struer.

Tilladelsen gives, da jeg ikke finder, at det ansøgte er i strid med fredningens formål. Jeg har især lagt vægt på, at tilbygningen placeres på den side af menighedshuset, der vender væk fra Hjermvej. Tilbygningen vil derfor ikke skæmme kirken set fra Hjermvej eller påvirke indkigget til kirken. Endvidere vil tilbygningen heller ikke væsentligt påvirke udkigget fra kirkegården.

Tilladelsen bortfalder, såfremt den ikke er udnyttet inden 3 år fra tilladelsens meddelelse, jfr. Naturbeskyttelseslovens § 66, stk. 2.

Afgørelsen kan efter lov om Naturbeskyttelse, § 78, stk. 3, jfr. § 87 inden 4 uger fra den dag, afgørelsen er meddelt, påklages til Natur- og Miljøklagenævnet.

Klagen skal indgives skriftligt til dette fredningsnævn på den nedenfor anførte adresse.

**RETTE I HERNING, 2. AFDELING**

**Nygade 3, 7400 Herning**

**Tlf. 97 22 22 00 - E-mail: midtjyllandvest@fredningsnaevn.dk**

## FREDNINGSNÆVNET FOR MIDTJYLLAND, VESTLIG DEL

---

Det er en betingelse for Natur- og Miljøklagenævnets behandling af Deres klage, at De indbetaler et gebyr til Natur- og Miljøklagenævnet. Nævnet vil sende Dem en opkrævning på gebyret, når nævnet har modtaget klagen fra fredningsnævnet. Gebyret udgør 500 kr. for privatpersoner og 3.000 kr. for virksomheder, organisationer og offentlige myndigheder. Natur- og Miljøklagenævnet vil ikke påbegynde behandlingen af klagen, før gebyret er modtaget. Betales gebyret ikke inden for den fastsatte frist på 14 dage, afvises klagen fra behandling. Vejledning om gebyrordningen kan findes på Natur- og Miljøklagenævnets hjemmeside [www.nmkn.dk](http://www.nmkn.dk)


Gebyret tilbagebetales, hvis der gives helt eller delvist medhold i klagen.

En tilladelse må ikke udnyttes, før klagefristen er udløbet. Er klage iværksat, kan tilladelsen ikke udnyttes, medmindre klagemyndigheden bestemmer andet.

Det bemærkes, at ansøgeren ikke herved er fritaget for at søge eventuelle andre tilladelser, som lovgivningen måtte kræve”,

hvilket herved meddeles til Deres orientering.

Med venlig hilsen

  
Henrik S. Stamp

Herning, 28. marts 2017  
FN-MJV-12-2017

Gimsing Sogns Menighedsråd  
[8817@sogn.dk](mailto:8817@sogn.dk)

Struer kommune ansøger på vegne Møller Niensens Tegnstue, Struer, om tilladelse til at opsætte en klokkestabel ved Gimsing Kirke, Hjermvej 53a, 7600 Struer. – Lb. nr. 1 – Gimsing Kirke.

---

Efter en besigtigelse den 17. marts 2017, hvori foruden fredningsnævnet deltog Struer kommune, Danmarks Naturfredningsforening, Friluftsrådet, Struer Provsti og ansøgerne skal nævnet i medfør af Naturbeskyttelseslovens § 50 meddele, at der kan gives tilladelse til det ansøgte, da dette ikke findes i strid med fredningens formål.

Fredningsnævnet bemærker indledningsvist, at en klokkestabel som den ansøgte og med den ansøgte placering måske nok kunne betegnes som en skønhedsforstyrrende genstand, som påvirker indkigget til kirken.

Nævnet har imidlertid lagt vægt på, at en klokkestabel med en kirkeklokke vil være en væsentlig del af selve kirken, og anvendelsen vil være en væsentlig del af de kirkelige handlinger, der foretages i en kirke.

Placeringen af klokkestablen sker på et areal, som på fredningstidspunktet nok lå uden for kirkegården, men i dag er placeret inden for kirkediget og ret tæt på fredningsgrænsen og faktisk fremtræder som en del af kirkegården. Nævnet er enig med ansøgeren i, at der næppe kan findes en anden mere hensigtsmæssig placering på kirkegården uden for fredningsgrænsen.

På denne baggrund finder nævnet, at der undtagelsesvist må kunne gives tilladelse til det ansøgte, da det næppe har været fredningens formål at begrænse kirken i at kunne fungere som kirke og herunder kunne kalde menigheden til gudstjeneste ved anvendelse af en ny klokke i en ny klokkestabel.

Der kan klages over denne afgørelse til Miljø- og Fødevareklagenævnet. Klagefristen udløber 4 uger efter, at afgørelsen er meddelt. Er afgørelsen offentligt bekendtgjort, regnes klagefristen dog altid fra bekendtgørelsen. Klagen skal ifølge lov om naturbeskyttelse § 87 afgives via Miljø- og Fødevareklagenævnets digitale selvbetjening, jf. vejledning på klagenævnets hjemmeside [www.naevneneshus.dk](http://www.naevneneshus.dk). Klagefristen udløber ved midnat på dagen for klagefristens udløb. Hvis klagefristen udløber på en lørdag eller en helligdag, forlænges fristen til den følgende hverdag.

Klageberettigede er, jf. naturbeskyttelseslovens § 86:

- Adressaten for afgørelsen,
- ejeren af den ejendom, som afgørelsen vedrører,
- offentlige myndigheder,
- en berørt nationalparkfond,



- lokale foreninger og organisationer, som har en væsentlig interesse i afgørelsen,
- landsdækkende foreninger og organisationer, hvis hovedformål er beskyttelse af natur og miljø, og
- landsdækkende foreninger og organisationer, som efter deres formål varetager væsentlige, rekreative interesser, når afgørelsen berører sådanne interesser.

Det er en betingelse for Miljø- og Fødevareklagenævnets behandling af en klage, at den, der klager indbetaler et gebyr på 900 kr. for privatpersoner og 1.800 kr. for virksomheder og organisationer (2016-niveau). Klagegebyret reguleres den 1. januar hvert år efter den af Finansministeriet fastsatte sats for det generelle pris- og lønindeks som løbende offentliggjort i forslag til finanslov med virkning for klager, der modtages i nævnet fra og med den 1. februar 2017. Nævnet offentliggør størrelsen af klagegebyret på sin hjemmeside [www.naevneneshus.dk](http://www.naevneneshus.dk).

Gebyret opkræves i forbindelse med klagens oprettelse i Miljø- og Fødevareklagenævnets digitale selvbetjening. Klagen behandles først, når gebyret er betalt. Vejledning om gebyrbetalingen kan ligeledes findes på Miljø- og Fødevareklagenævnets hjemmeside [www.naevneneshus.dk](http://www.naevneneshus.dk).

Gebyret tilbagebetales, hvis

- 1) klagesagen fører til, at den påklagede afgørelse ændres eller ophæves,
- 2) klageren får helt eller delvis medhold i klagen, eller
- 3) klagen afvises som følge af overskredet klagefrist, manglende klageberettigelse eller fordi klagen ikke er omfattet af Miljø- og Fødevareklagenævnets kompetence.

Det bemærkes, at hvis den eneste ændring af den påklagede afgørelse er forlængelse af frist for efterkommelse af afgørelse som følge af den tid, der er medgået til at behandle sagen i klagenævnet, tilbagebetales gebyret dog ikke.

Miljø- og Fødevareklagenævnet kan også beslutte at tilbagebetale klagegebyret, hvis

- 1) der er indledt forhandlinger med afgørelsens adressat og/eller førsteinstansen om projektilpasninger, og disse forhandlinger fører til, at klager trækker sin klage tilbage, eller
- 2) klager i øvrigt trækker sin klage tilbage, før Miljø- og Fødevareklagenævnet har truffet afgørelse i sagen.

Gebyret tilbagebetales dog ikke, hvis nævnet vurderer, at der er forhold, der taler imod at tilbagebetale gebyret, f.eks. hvis klagen trækkes tilbage meget sent, herunder efter at klager har haft et afgørelsesudkast i partshøring.

En tilladelse må i henhold til naturbeskyttelseslovens § 87, stk. 3, ikke udnyttes før klagefristen er udløbet, eller behandling af en eventuel klage måtte være afsluttet.

Det følger endvidere af naturbeskyttelseslovens § 50, stk. 1, jf. § 66, stk. 2, at en tilladelse bortfalder, hvis den ikke udnyttes inden 3 år efter, at den er givet.

Med venlig hilsen



---

Peter Bredahl