

**Afgørelser – Reg. nr.: 01479.00**

**Fredningen vedrører: Brylle Kirke**

**Domme**

**Taksationskommissionen**

**Naturklagenævnet**

**Overfredningsnævnet**

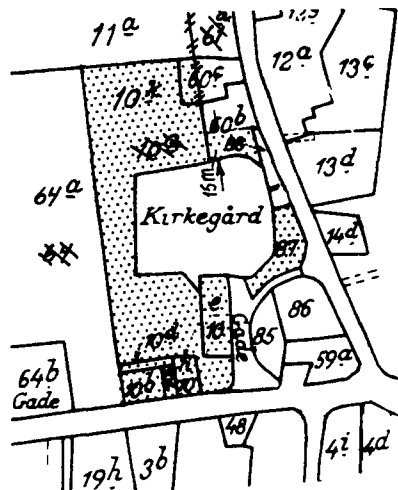
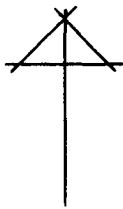
**Fredningsnævnet**

**15-02-1951, 16-04-1951**

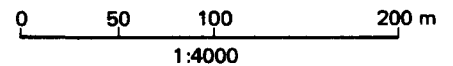
**Kendelser**

**Deklarationer**

FREDNINGSNÆVNET >



Kommune: Tommerup  
 Ejerlav: Brylle by  
 Sogn: Brylle



Matr. nr.	Dekl./Kendelse dato	Tinglyst dato	Bemærkninger
10 <sup>b</sup>	16/4-1951	17/4-1951	Hele 10 <sup>b</sup> .
10 <sup>c</sup>	16/4-1951	17/4-1951	Hele 10 <sup>c</sup> .
10 <sup>d</sup>	16/4-1951	17/4-1951	Hele 10 <sup>d</sup> .
10 <sup>e</sup>	15/2-1951	19/2-1951	Hele 10 <sup>e</sup> .
10 <sup>h</sup>	16/4-1951	17/4-1951	Hele 10 <sup>h</sup> .
10 <sup>k</sup>	15/2-1951	19/2-1951	Hele 10 <sup>k</sup> . Tidl. 10 <sup>a</sup> .
60 <sup>b</sup>	15/2-1951	19/2-1951	Del af 60 <sup>b</sup> .
60 <sup>c</sup>	15/2-1951	19/2-1951	Del af 60 <sup>c</sup> . Tidl. 10 <sup>a</sup> .
87	15/2-1951	19/2-1951	Hele 87.

Afskrift.

r

## Fredningsbestemmelser.

Som led i fredningsmyndighedernes bestræbelser for at sikre Brylle kirkes omgivelser mod bebyggelse og andre udsigtshindrende foranstaltninger er undertegnede sognerådsformand J. I. Rasmussen indgået på uden vederlag at pålægge min ejendom, matr. nr. 10 e Brylle by og sogn, skyldsæt for hartkorn 2 alb. følgende bestemmelser:

På haven syd for kirken må der ikke bygges eller plantes, midlertidigt eller vedvarende, ~~uden~~ således at udsigten til og fra kirken hindres, ligesom der heller ikke må foretages ombygning, anbringes transformatorstationer, telefon- og telegrafmaster og lignende, der må ej heller opstilles skure, udsalgssteder, isboder, vogne til beboelse eller opbevaring af redskaber eller lignende skønhedsforstyrrende genstande.

Det nævnte haveareal findes indtegnet på vedhæftede kort. Den originale kortkalke opbevares i tinglysningsakten for matr. nr. 10 a Brylle by og sogn.

Der ydes ingen erstatning for fredningen.

Foranstående bestemmelser kan uden udgift for mig tinglyses med påtæleret for naturfredningsnævnet for Odense amtsårskreds og for menighedsrådet for Brylle sogn.

Med hensyn til servituter og byrder samt pantegæld henvises til jendommens blad i tingbogen.

Brylle, den 30/1 1951.

Jørg. I. Rasmussen.

Idet naturfredningsnævnet for Odense amtsårskreds i overensstemmelse med vedtagelse på møde den 8. december 1949 modtager og godkender foranstående fredningsbestemmelser, bedes de lyst som byrde på matr. nr. 10 e Brylle by og sogn, skyldsæt for hartkorn 2 alb.

Naturfredningsnævnet for Odense amtsårskreds, den 15. februar 1951.

Ringberg.

Tinglyst den 19. februar 1951.

Afskrift.

## Fredningsbestemmelser.

Som led i fredningsmyndighedernes bestræbelser for at sikre Brylle kirkes omgivelser mod bebyggelse og andre udsigtshindrende foranstaltninger, er undertegnede frk. Kathe E. Nielsen Agri, Brylle, indgået på uden vederlag at pålægge min ejendom matr. nr. 87 Brylle by og sogn, skyldsat for hartkorn 2 alb, følgende bestemmelser:

På ejendommens nuværende øst og sydøst for kirken må der ikke bygges eller plantes, midlertidigt eller vedvarende, således at udsigten til og fra kirken hindres, ligesom der heller ikke må foretages ombygning, anbringes transformatorstationer, telefon- og telegrafmøster og lignende, der må ej heller opsættes skure, udsalgsteder, isboder, vogne til beboelse eller opbevaring af redskaber eller lignende skønhedsforstyrrende genstande.

Områdets beliggenhed fremgår af vedhæftede kort. Den originale kortkopi opbevares i tinglysningsakten for matr. nr. 10 a Brylle by og sogn.

Der ydes ingen erstatning for fredningen.

Foranstående bestemmelser kan uden udgift for mig tinglyses med påtale- ret for naturfredningsnævnet for Odense amterådsreds og for menighedsrådet for Brylle sogn.

Med hensyn til servituter og byrder henvises til ejendommens blad i jingbogen.

Brylle, den 30/1 1951.

Kåte Agri.

Idet naturfredningsnævnet for Odense amterådsreds i overensstemmelse med vedtagelse på møde den 8'december 1949 modtager og godkender foranstående fredningsbestemmelser, bedes de lyst som byrde på matr. nr. 87 Brylle by og sogn skyldsat for hartkorn 2 alb.

Naturfredningsnævnet for Odense amterådsreds, den 15'februar 1951.

Ringberg.

Tinglyst den 19'februar 1951.

Akkrent.

157  
/ 2 51

## Fredningsbestemmelser.

Som led i fredningsmyndighedernes bestrebelser for at sikre Brylle kirkes omgivelser mod bebygelse og andre udsigtshindrende foranstaltninger, er undertegnede husfjerne i t.l. Martha H. Andersen, Brylle, indglet på uden vederlag at pålægge min ejendom, matr. nr. 60 b Brylle by og sogn, skyldet for hartkorn på 100 l., følgende bestemmelser:

På ejendommens haveareal nord for kirkediget må der ikke bygges eller plantes midlertidigt eller vedvarende, således at udsigten til og fra kirken hindres, ligesom der heller ikke må foretages ombygning, anbringes transformatorstationer, telefon- og telegrammaster og lignende, der må ej heller oprettes skure, udsalgsteder, isboder, vogne til beboelse eller opbevaring af redskaber eller lignende støjforstyrrende genstande.

Såfremt det nuværende hus på ejendommen måtte brænde eller gå til grunde på anden måde, må der dog opføres nyt hus også andetsteds på grunden, men ikke kirkegården nærmere end 20 m.

x) 20 m-grænsen findes indtegnet på vedhæftede kort.

Den originale kortkalke opbevares i tinglysningssagen for matr. nr. 10 a Brylle by og sogn.

Der ydes ingen erstatning for fredningen.

Foranstående bestemmelser kan uden udgift for mig tinglyses med påtaleret for naturfredningsnævnet for Odense amtsrådskreds og for menighedsrådet for Brylle sogn.

Med hensyn til de ejendommen påhvilende servituter og byrder henvises til dens blad i tingbogen.

Brylle, den 30/1 51.

Martha H. Andersen.

x) Med min underskrift forbeholder jeg mig ret til at bygge i indtil 15 m.s afstand fra kirkegården.

Martha H. Andersen.

Idet naturfredningsnævnet for Odense amtsrådskreds i overensstemmelse med vedtagelse på møde den 8'december 1949 modtager og godkender foran-

stående fredningsbestemmelser, bede-s de lyst som byrde på matr. nr. 60 b  
Brylle by og sogn, skyldat for hartkorn 2 $\frac{1}{2}$  alb.

Naturfredningsnævnet for Odense amtsrådsreds, den 15<sup>e</sup> februar 1951.

Ringsberg.

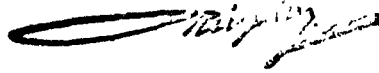
Tinglyst den 1<sup>e</sup> februar 1951.

Afskriftens rigtighed bekræftes:

Naturfredningsnævnet  
for  
Odense Amtsrådsreds

den 17 JAN. 1952

/GP.



15/2 51

Afskrift.

## Fredningsbestemmelser.

Som led i fredningsmyndighedernes bestræbelser for at sikre Brylle kirkes omgivelser mod bebyggelse og andre udsigtshindrende foreanstaltninger, er undertegnede gårdejer Jens Sørensen, Brylle, indgået på uden vederlag at pålægge min ejendom matr. nr. 10 a Brylle by og sogn, skyldsats for hartkorn 1 td. 7 skp. 3 fdk. 0½ alb. følgende bestemmelser:

På toften syd for kirken, en bræmme vest for kirken, en bræmme nord for kirken samt det lille jordstykke omkring transformatoren ved Tounerupvejen må der ikke bygges eller plantes, midlertidigt eller vedvarende, således at udsigten til og fra kirken hindres, ligesom der heller ikke må foretages ombygning, anbringes transformatorstationer, telefon- og telegrafmønstre og lignende, der må ej heller opstilles skure, udsalgsteder, isboder, vogne til beboelse eller opbevaring af redskaber eller lignende skønhedsforstyrrende genstande.

Arealerne findes indtegnet på vedhæftede kort. Den originale kortkalkule opbevares i tinglysningsakten for ovennævnte matr. nr. 10 a.

Der ydes ingen erstatning for fredningen.

Foranstående bestemmelser kan uden udgift for mig tinglyses med påtaleret for naturfredningsnævnet for Odense amtsrådskreds og for menighedsrådet for Brylle sogn, på nævnte matr. nr. 10 a, som i forening med matr. nr. 67 b udgør et landbrug.

Med hensyn til servituter og byrder henvises til ejendommens blad i tingbogen.

Brylle, den 30/1 1951.

Jens Sørensen.

Idet naturfredningsnævnet for Odense amtsrådskreds i overensstemmelse med vedtagelse på møde den 8. december 1949 modtager og godkender foranstående fredningsbestemmelser, bedes de lyst som byrde på matr. nr. 10 a Brylle by og sogn, skyldsats for hartkorn 1 td. 7 skp. 3 fdk. 0½ alb.

Naturfredningsnævnet for Odense amtsrådskreds, den 15. februar 1951.

Ringberg.



tinglyst den 19<sup>te</sup> februar 1951.

Afskriftens rigtighed bekræftes:

den 17 JAN. 1952

Naturfredningsnævnet  
for  
Odense Amtsradsreds



102

FREDNINGSNÆVNET >

Afskrift.

O.A.N. 30/1<sup>1</sup> 1951.

## Fredningsbestemmelser.

Som led i fredningsmyndighedernes bestræbelser for at sikre Brylle kirkes omgivelser mod bebyggelse og andre udsigtshindrende foranstaltninger er undertegnede Brylle sogneråd på Brylle kommunes vegne under forbehold af Odense amteråds godkendelse indsætt på uden vederlag at pålægge kommunens nedennævnte arealer følgende bestemmelser:

På parkeringspladsen nordøst for kirken, det tidligere matr. nr. 88 Brylle by og sogn, skyldsæt for hartkorn 1 alb., samt på forskolens legeplads og haven øst for denne, matr. nr. 10 b, 10 c, 10 d og 10 h Brylle by og sogn, skyldsæt for hartkorn hhv. 1 alb., 0½ alb., 0½ alb. og 0½ alb. må der ikke bygges eller plantes midlertidigt eller vedvarende, således at udsigten til og fra kirken hindres, ligesom der heller ikke må foretages ombygning, anbringes transformatorstationer, telefon- og telegrafmaster og lignende, der må ej heller opsættes skure, udsalgssteder, isboder, vogne til beboelse eller opbevaring af redskaber eller lignende skædhedsforstyrrende genstande.

Arealerne findes indtegnet på vedhæftede kort. Den originale kortkalkule opbevares i tinglysningsakten for matr. nr. 10 a Brylle by og sogn.

Der ydes ingen erstatning for fredningen.

Foranstående bestemmelser kan uden udgift for kommunen tinglyses med påtaleret for naturfredningsnævnet for Odense amterådsreds og for menighedsrådet for Brylle sogn.

Med hensyn til servituter og byrder henvises til ejendommens blade i tingbogen.

Brylle, den 30/1 1951.

Brylle sogneråd pr. Knarreborg

P. S. V.

J. Rasmussen.

Sognerådets beslutning godkendes.

Eyens Stiftamt, den 10'april 1951.

På Odense amteråds vegne:

Heirup.

Idet naturfredningsnævnet for Odense amterådskreds i overensstemmelse med vedtagelse på møde den 8'december 1949 modtager og godkender foranstående fredningsbestemmelser, bedes de lyst som byrde på matr. nr. 10 b, 10 c, 10 d, 10 h Brylle by og sogn, skyldsat for hartkorn hhv. 1 alb., 0½ alb., 0½ alb. og 0½ alb.

Naturfredningsnævnet for Odense amterådskreds, den 16'april 1951.  
Ringberg.

Tinglyst den 17'april 1951.

Afskriftens rigtighed bekræftes:

Naturfredningsnævnet  
for  
Odense Amtsraadskreds den 17 JAN. 1952

/GP.

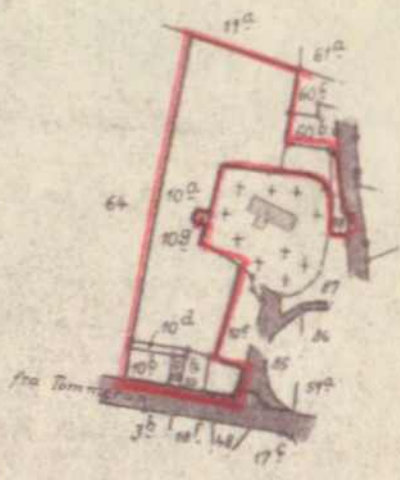
ort-genpart er nøjagtig genpart af det originale kort vedrørende ejendommen

Brylle B. Sogn mm attestere herved.

75c d. 15. Novbr. 1950

Navn: *Erling Holst.*

stitsministeriets genpartkaikerlærre Til ko



*Paa nærværende Kort er  
Fredningsgrænser fremhæ-  
vet med Rødt.*

DISPENSATIONER>

**Afgørelser – Reg. nr.: 01479.00**

**Dispensationer i perioden: 19-04-1995**

1479.00

**FREDNINGSNÆVNET  
FOR  
FYNS AMT**

Toftevej 31, 5610 Assens  
Tlf. 64 71 10 20 - Telefax 64 71 55 20

Dato: 19.04.95.

Journal nr.: frs. 18/95.

Klaus Hansen  
Kirkestræde 1  
Brylle  
5690 Tommerup

Ved skrivelse af 21. februar 1995 har De ansøgt fredningsnævnet om tilladelse til at bygge 48 m<sup>2</sup> til Deres hus beliggende Kirkestræde 1, Brylle, på matr. nr. 10-e, Brylle by, Brylle.

Byggeriet vil blive gennemført i overensstemmelse med vedlagte tegninger.

Fredningsnævnet har indhentet en udtalelse fra Fyns Amt og Menighedsrådet, der begge har udtalt, at de ikke har indvendinger imod det ansøgte.

Ejendommen er omfattet af en kirkefredningsdeklaration fra februar 1952.

En repræsentant fra fredningsnævnet har foretaget besigtigelse.

**Fredningsnævnet skal udtale:**

Fredningsnævnet meddeler herved tilladelse til det ansøgte, der ikke findes at stride mod fredningens formål, idet byggeriet ikke vil hindre den frie udsigt til og fra kirken.

Tilladelse, der meddeles i medfør af naturbeskyttelseslovens § 50, er enstemmig.

# Fredningsnævnet for Fyn

Albanigade 28, 5000 Odense C  
Tlf. 66 11 47 12 - Telefax 66 12 97 12

Odense, den 11. maj 2011  
Journal nr.: Frs. 47/2010

Hermed sendes genpart af nævnets skrivelse af d.d. til


Brylle Kirke  
Kirkestræde 1 A  
Brylle  
5690 Tommerup

Modtaget i  
Naturstyrelsen  
12 MAJ 2011

Nævnets afgørelse kan indbringes for Natur- og Miljøklageævnet, Rentemestervej 8, 2400 København NV, inden 4 uger fra modtagelsen af nærværende meddelelse. Klagen indgives skriftligt til fredningsnævnet, der videresender klagen til Naturklagenævnet.

Det er en betingelse for Naturklagenævnets behandling af Deres klage, at De indbetaler et gebyr på 500 kr. til Naturklagenævnet. Nævnet vil sende Dem en opkrævning på gebyret, når nævnet har modtaget klagen fra fredningsnævnet. Naturklagenævnet vil ikke påbegynde behandlingen af klagen, før gebyret er modtaget. Vejledning om gebyrordningen kan findes på Naturklagenævnets hjemmeside, [www.nkn.dk](http://www.nkn.dk)

Gebyret tilbagebetales, hvis De får helt eller delvis medhold i Deres klage.

  
P.N.V.  
Benthe W. Nielsen  
kontorfuldmægtig

1. By- og Landskabsstyrelsen, Haraldsgade 53, 2100 København Ø.
2. Naturstyrelsen Fyn, Sollerupvej 24, 5600 Faaborg
3. Assens Kommune, Willemoesgade 15, 5610 Assens
4. Danmarks Naturfredningsforening, Masnedøgade 20, 2100 København Ø.
5. Danmarks Naturfredningsforenings lokalkomité, v/Johannes Jacobsen,  
Møllevangenget 2, 5492 Vissenbjerg



# Fredningsnævnet for Fyn

Albanigade 28, 5000 Odense C  
Tlf. 66 11 47 12 - Telefax 66 12 97 12  
E-mail: fyn@fredningsnaevn.dk

Odense, den 11. maj 2011  
Journal nr.: Frs. 47/2010

Brylle Kirke  
Kirkestræde 1 A  
Brylle  
5690 Tommerup

## Vedrørende sognehus ved Brylle Kirke

Ved skrivelse af 7. december 2010 videresendte Assens Kommune en ansøgning fra Brylle Kirke.

Det fremgik af ansøgningen, at Brylle Kirke ønskede at opføre et graverhus med møderum og depotrum på et areal beliggende indenfor fredningen.

Det fremgik af den medsendte skitse, at det samlede bebyggede areal udgjorde 193,8 m<sup>2</sup>.

Assens Kommune oplyser, at de ansøgte faciliteter vurderes at være nødvendige i forbindelse med blandt andet at skulle overholde arbejdsmiljømæssige krav.

Der ud over ønskes etableret et tidssvarende toilet for kirkens gæster - dette også med adgang for kørestolsbrugere.

Endelig ønskes bygningen kombineret med en bygning, der skal anvendes som konfirmandstue samt mødelokale for menighedsrådet.

**Assens Kommune** vurderer ikke, at bygningen vil påvirke ind- og udsyn til og fra kirken eller i øvrigt være skæmmende.

**Danmarks Naturfredningsforening** har udtalt, at de ikke har indvendinger mod den påtænkte placering og det påtænkte byggeri.

Arealet, hvor bygningen påtænkes opført, er omfattet af en Exner-fredning, hvor ind- og udsyn til og fra kirken ikke må ændres, og hvor der i øvrigt ikke må opføres skæmmende byggeri.

Den 6. april 2011 blev der afholdt besigtigelse.

Under mødet fastholdte de mødte deres indstillinger.

**Naturstyrelsen** udtalte sig mod det påtænkte byggeri, hovedsaglig på baggrund af byggeriets størrelse, under henvisning til Naturklagenævnets afgørelse om dispensation for fredning af Bording Kirkes omgivelser.

Efter mødet ændrede Menighedsrådet byggeplanerne, således at materialeskur skulle udgå,

og at det samlede areal herefter kun udgøre 166 m<sup>2</sup>.

Som følge af ændringen har Naturstyrelsen ikke udtalt sig imod dispensation.

### **Afgørelse**

Under henvisning til at de ønskede faciliteter skønnes nødvendige og naturlige for kirkearbejde, og da arealet er reduceret til 166 m<sup>2</sup>, samt da placeringen ikke hindrer ind- og udsyn til kirken og ikke kan karakteriseres som skæmmende, finder et enigt Fredningsnævn, at der kan meddeles dispensation til det ansøgte.


Fredningsnævnets afgørelse er truffet i medfør af naturbeskyttelseslovens § 50, stk. 1.

Nævnets afgørelse kan i medfør af naturbeskyttelseslovens § 78, stk. 3, indbringes for Natur- og Miljøklagenævnet af de i samme lovs § 86 nævnte klageberettigede. Klagen indgives skriftligt til fredningsnævnet, der videresender klagen til Naturklagenævnet, jf. naturbeskyttelseslovens § 87, stk. 2.

Klagefristen er 4 uger fra den dag, afgørelsen er meddelt den klageberettigede.

Tilladelsen må ikke udnyttes, før ovennævnte frist er udløbet.

Tilladelsen bortfalder, såfremt den ikke er udnyttet inden 3 år efter, den er meddelt.

  
Jørgen Petersen

# Fredningsnævnet for Fyn

Albanigade 28, 5000 Odense C  
Tlf. 66 11 47 12 - Telefax 66 12 97 12  
E-mail: fyn@fredningsnaevn.dk

Odense, den 23. maj 2013  
Journal nr.: Frs. 5/2013

Assens Kommune  
Rådhus Alle 5  
5610 Assens

## Etablering af buskur ved Brylle Kirke.

Ved mail af 5. februar 2013 har Assens Kommune søgt om dispensation fra fredningen ved Brylle Kirke til etablering af et buskur og cykelstativer ved parkeringsarealet ved kirken i Brylle.

Det er anført, at skuret ønskes placeret i bevoksningen mellem Ryttergade og parkeringsarealet.

Assens Kommune har vurderet, at busskuret kun i mindre og ubetydelig omfang vil hindre indkigget til kirken, og at dette ikke bør tilsidesætte opstillingen af skuret.

Skuret bygges således ind i den bagvedliggende bevoksning, og det bygges i neutrale materialer samt i en neutraltraditionel stil. Skuret forventes ikke at påvirke området væsentligt.

Med ansøgningen var vedlagt kortmateriale samt billede af et tilsvarende buskur.

**Brylle Kirkes Menighedsråd** har den 24. februar 2013 meddelt, at de ikke har indsigelser mod etableringen.

**Danmarks Naturfredningsforening** har ved mail af 27. februar 2013 meddelt, at de ikke har indvendinger mod den påtænkte placering af læskuret.

**Assens Kommune** har oplyst, at etableringen finder sted på matr.nr. 7000r Brylle by, Brylle.

På baggrund af fredningskortet antages det, at matr.nr. 7000r er udstykket af matr.nr. 10a, der er omfattet af fredningen.


Af fredningsbestemmelserne fremgår det, at arealet ikke må bebygges eller beplantes, således at udsigten til eller fra kirken hindres, at der ikke må anbringes transformatorstationer, opsætte skure eller lignende skønhedsforstyrrende genstande.

## Afgørelse:

Selv om et buskur må betragtes som en bygning og kan tilsidesættes med transformatorstationer eller skure, og dermed ikke kan tillades i henhold til fredningsteksten, finder Fredningsnævnet, at et buskur er en nødvendig samfundsmæssig indretning.

Da skuret ikke i væsentlig grad hindrer ind- og udsigt til og fra kirken eller er særligt skønhedsforstyrrende, meddeles der dispensation til det ansøgte.

Afgørelsen er truffet af fredningsnævnets formand alene i medfør af § 10, stk 5 i forretningsorden, bekendtgørelse nr. 1173 af 20. november 2006.

  
Jørgen Petersen