

**Afgørelser – Reg. nr.: 01468.00**

**Fredningen vedrører: Asp Kirke**

**Domme**

**Taksationskommissionen**

**Naturklagenævnet**

**Overfredningsnævnet**

**Fredningsnævnet**

**01-02-1951**

**Kendelser**

**Deklarationer**

FREDNINGSNÆVNET >

Justitsministeriets genpartpapir. Til skøder, skadesløsbreve, kvitteringer til udslettelse og andre påtegninger m. m. (vedr. fast ejendom).

Mtr. nr., ejerlav, sogn: 12 ster og hørre byar,  
(i København kvarter) asp.  
eller (i de sønderjydske landsdele) bd. og bl. i tingbogen, art. nr., ejerlav, sogn.

Akt: Skab nr. (udfyldes af dommerkontoret)

Købers }  
Kreditors } hopæl:

7

Gade og hus nr.:  
(hvor sådant findes)

Anmelderens navn og hopæl (kontor):  
Fredningsnævnet for  
Ringkøbing amtsrådskreds,  
Holstebro

Stempel: kr. øre.

### Fredningstilbud

Peder Grøversen

Undertegnede 12  
tilbyder herved som ejer af matr. nr.

af ster og hørre by asp sogn,  
at lade nedennævnte areal af ovennævnte matr. nr. frede.

Aralet beskrives således:  
et jordstykke 40 m. bredt langs kirkegårdens søndre og østre dige,  
jfr. vedlagte kort.

Fredningen har følgende omfang:  
Arealerne må ikke bebygges eller beplantes, midlertidigt eller vedvarende, ligesom der heller ikke på arealerne må graves grus eller anbringes transformatorstationer, telefon- og telegrafmaster o. lign., derpå ej opsættes skure, udsalgssteder, isboder, vogne til beboelse eller opbevaring af redskaber eller lign. skønhedsforstyrrende genstande.  
Jeg forbeholder mig dog ret til at

For fredningen kræver jeg ingen erstatning.  
Jeg er indforstået med, at ovenstående fredningstilbud tinglyses på min ejendom matr. nr. 12 af ster og hørre by asp sogn,

dog uden udgift for mig.  
Påbeholdt i henhold til forestående er fredningsnævnet for Ringkøbing amt og menighedsråd hver for sig.  
asp, den 22 / 11 1949.  
Peder Grøversen.

Idet fredningsnævnet for Ringkøbing amt modtager og godkender foranstående fredningstilbud, bestemmes det, at tilbudet skal lyses som servitut på matr. nr. 12 af ster og hørre by asp sogn

af hertugdømmet skp. fdk. alb., hvortil asp ibd. udgør et landbrug.  
delse med matr. nr.

Det fredede areal ses indtegnet på vedlagte kort, af hvilken en genpart bedes henlagt på akten.

Fredningsnævnet for Ringkøbing amt, den 12 / 11 1949.  
il. Richter.

Indført i dagbog for retskreds nr. 81,  
Holstebro m.v., den 9. feb. 1951.  
Lyst. Tingbog: Bd. II. Bl. 91.  
Akt: Køb. II. nr. 289.  
Anm.: Forud hæfter pantegæld og servitutter.  
H. Richter.

Justitsministeriets genpartpapir. Til skøder, skadesløsbreve, kvitteringer til udslettelse og andre påtegninger m. m. (vedr. fast ejendom).

Mtr. nr., ejerlav, sogn: lb Øster og Nørre byer,  
(i København kvarter) Asp.  
eller (i de sønderjydske landsdele) bd. og bl. i tingbogen, art. nr., ejerlav, sogn.

Akt: Skab nr.  
(udfyldes af dommerkontoret)

Købers } bopæl:  
Kreditors }

7

Gade og hus nr.:  
(hvor sådant findes)

Anmelderens navn og bopæl (kontor):  
Fredningsnævnet for  
Ringkøbing amtsrådsreds,  
Holstebro

Stempel: kr. øre.

## Fredningstilbud

Undertegnede sogneråd  
tilbyder herved som ejer af matr. nr. lb

af Ø. og Nr. by er, Asp sogn,  
at lade nedennævnte areal af ovennævnte matr. nr. frede.

Arealet beskrives således:

Et jorstykke på 20 m. bredde vest for og langs med kirkens vestlige læbælte.

Fredningen har følgende omfang:

Arealet må ikke bebygges eller beplantes, midlertidigt eller vedvarende, ligesom der heller ikke på arealet må graves grus eller anbringes transformatorstationer, telefon- og telegrafmaster o. lign., derpå ej opsættes skure, udsalgssteder, isboder, vogne til beboelse eller opbevaring af redskaber eller lign. skønhedsforstyrrende genstande.

~~og forbeholder sig ret til at~~

vi  
For fredningen kræver ~~vi~~ ingen erstatning. dets  
Sgr. ~~der~~ er indforstået med, at ovenstående fredningstilbud tinglyses på ~~den~~ ejendom matr. nr.  
lb af Ø. og Nr. by er, Asp sogn,

dog uden udgift for ~~sig~~ sognerådet.

Påtaleberettiget i henhold til forestående er fredningsnævnet for Ringkøbing amt og Asp menighedsråd hver for sig.

Ølby-Asp-Fousing , den 17 / 12 19 49.  
kommune

P. K. V.  
Jacob Danielsen.

Idet fredningsnævnet for Ringkøbing amt modtager og godkender foranstående fredningstilbud, bestemmes det, at tilbudet skal lyses som servitut på matr. nr. lb  
af Øster og Nørre by Asp sogn

~~af hvilken en genpart bedes henlagt på akten.~~  
Det fredede areal ses indtegnet på vedlagte kort, af hvilken en genpart bedes henlagt på akten.

Fredningsnævnet for Ringkøbing amt, den 1 / 2 19 52..

H. Richter.

Foranstående fredningstilbud godkendes herved.  
RINGKØBING AMTSRÅD, den 4. maj 1951.  
Karberg.

Indført i dagbog for retskreds nr. 81,  
Holstebro m.v., den 5. maj 1951.  
Lyst. Tingbog: Bd. I. Bl. 124.  
Akt: Skab. H. nr. 289.  
H. Richter.

Justitsministeriets genpartpapir. Til skøder, skadesløsbreve, kvitteringer til udslettelse og andre pãtegninger m. m. (vedr. fast ejendom).

Mtr. nr., ejerlav, sogn: lu Øster og Nørre  
(i København kvarter) byer, Asp sogn.  
eller (i de sønderjydske landsdele) bd. og bl. i tingbogen, art. nr., ejerlav, sogn.

Akt: Skab nr.  
(udfyldes af dommerkontoret)

Købers } bopæl:  
Kreditors }

7

Gade og hus nr.:  
(hvor sådant findes)

Anmelderens navn og bopæl (kontor):  
Fredningsnævnet for  
Ringkøbing amtsrådsreds,  
Holstebro

Stempel: kr. øre.

### Fredningstilbud

Undertegnede menighedsråd  
tilbyder herved som ejer af matr. nr. lu

af Øster og Nørre byer, Asp sogn,  
at lade nedennævnte areal af ovennævnte matr. nr. frede.

Arealet beskrives således:

Læbøltet beliggende vest for Asp kirkegård og vest for kommunevejen.

Fredningen har følgende omfang:

Arealerne må ikke bebygges ~~eller~~ beplantes, midlertidigt eller vedvarende, ligesom der heller ikke på arealerne må graves grus eller anbringes transformatorstationer, telefon- og telegrafmaster o. lign., derpå ej opsættes skure, udsalgssteder, isboder, vogne til beboelse eller opbevaring af redskaber eller lign. skønhedsforstyrrende genstande.

~~Mhnr. xxx~~ Jeg forbeholder mig dog ret til at lade masten til indførelse af elektrisk

lys til Asp kirke sti.

vi

For fredningen kræves ~~xxx~~ ingen erstatning. men  
~~Mhnr. xxx~~ Jeg er indforstået med, at ovenstående fredningstilbud tinglyses på min ejendom matr. nr. lu Øster og Nørre byer Asp sogn,

dog uden udgift for ~~xxx~~ menighedsrådet.

Påtaleberettiget i henhold til forestående er fredningsnævnet for Ringkøbing amt og ASP menighedsråd hver for sig.

Ølby præd. pr. Struer, den 2 1 1950.  
Ølby-Asp-Fousing  
præsteembede P. M. V.  
Karl Nissen.

Idet fredningsnævnet for Ringkøbing amt modtager og godkender foranstående fredningstilbud, bestemmes det, at tilbudet skal lyses som servitut på matr. nr. lu Asp af Øster og Nørre byer by Asp sogn

~~Det fredede areal ses indtegnet på vedlagte kort, af hvilken en genpart bedes henlagt på akten.~~

Fredningsnævnet for Ringkøbing amt, den 2/ 1951

H. Richter.

Jensen & Kjeldskov, A/S, København.

Det tiltrædes, at nærværende deklaration lyses som servitut  
på matr.nr. 1u Øster og Nørre byer, Asp sogn.

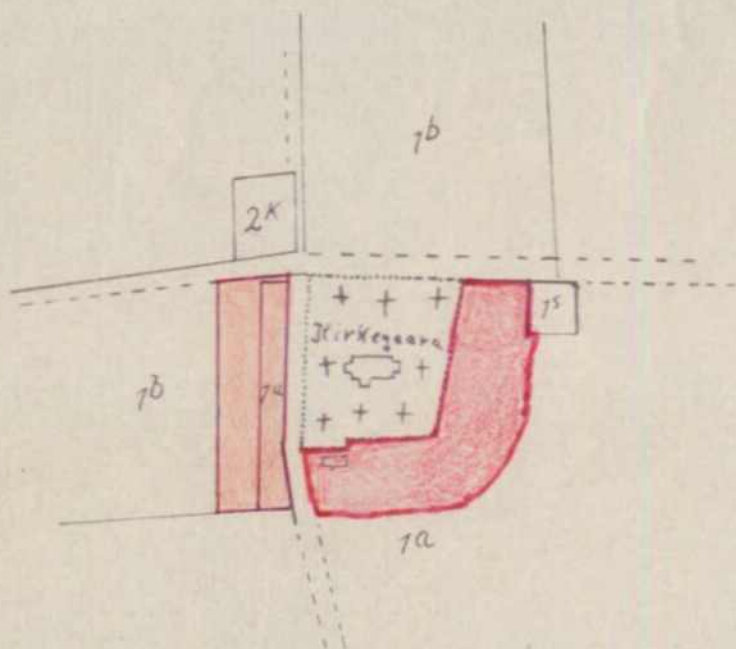
Kirkeministeriet, den 11. april 1951.  
(stpl.) P. M. V.

E. B.  
M. G. Pedersen,  
eksp.

Indført i dagbog for retskreds nr. 81,  
Holstebro m.v., den 11. april 1951.  
Lyst.Tingbog: Bd. II. Bl. 193.  
Akt. Skab. P. nr. 546.  
Ann.: Korud hæfter servitut.  
H. Richter.



7



Øster-og Nørre-Byer.  
Asp Sogn.

19

Næve

d.

At denne kort-gjenpart er nøjagtig gjenpart af det originale kort vedrørende ejendommen

altstørste herved

Jus ministeriets genpart kalkerlae

mt. nr.

DISPENSATIONER>

**Afgørelser – Reg. nr.: 01468.00**

**Dispensationer i perioden: 12-02-1986 - 25-02-1986**

1468

FREDNINGSNÆVNET

FOR

RINGKØBING AMTS FREDNINGSKREDS

DOMMERKONTORET · TELEFON 07-32 14 11

6950 RINGKØBING

Til fredningsregisteret  
til orientering

Ringkøbing, den 12. februar 1986.  
R.A.F. 10/1986.

*Hulægs.*

*25. 2. 86*

*P. Hornum*

Nævnet har d.d. tilskrevet landinspektør Johs. Meier, Ringgade 54, 7600 Struer, således:

"Vedrørende skelforandring mellem matr.nr. 1a og 1s Østerby, Asp.

Da der efter det oplyste ikke vil ske bebyggelse på det overførte areal, og da de kirkelige myndigheder ikke har haft indsigelse mod den ansøgte skelforandring, skal nævnet herved meddele fornøden tilladelse til det ansøgte i medfør af naturfredningslovens § 34.

Tilladelsen bortfalder, såfremt den ikke er udnyttet inden 5 år fra tilladelsens meddelelse, jfr. naturfredningslovens § 64a.

Afgørelsen kan efter naturfredningslovens § 58 indbringes for overfredningsnævnet (adr. Amaliegade 7, 1256 København K) af bl.a. ansøgeren og forskellige myndigheder.

Klagefristen er 4 uger fra den dag, afgørelsen er meddelt den pågældende klageberettigede.

En tilladelse kan ikke udnyttes før udløbet af klagefristen. Er klage iværksat, kan tilladelsen ikke udnyttes, medmindre den opretholdes af overfredningsnævnet."

Hvilket herved meddeles.

Der vedlægges kopi af ansøgningen samt kortbilag.

Med venlig hilsen

p.n.v.

*Sv. Aa. Christensen*

Sv. Aa. Christensen

142-3

Modtaget i fredningsstyrelsen

Fredningsstyrelsen,  
Amaliegade 13,  
1256 København K.

14 FEB. 1986

■  
Amtsfredningsinspektoratet  
Nørredige 20  
6950 Ringkøbing

DATO 06.01.86.  
JNR U 834 - 85  
TLF. (07) 852868  
GIRO 8230463

*Indlæggs.*  
*25.2.86*  
*Pet Hansen*

Ang. Skelforandring mellem matr. nr. 1<sup>a</sup>, Østerby, Asp og matr. 1<sup>s</sup> smst.

I forbindelse med ovennævnte skelforandring, hvorved der overføres et areal - som vist på vedlagte kopi af målebladet - fra matr. nr. 1<sup>a</sup> til matr. nr. 1<sup>s</sup>, skal jeg anmode om en udtalelse i betragtning af områdets beliggenhed i forhold til Asp kirke.

Med venlig hilsen



GA/KT

Videresendes til Fredningsnævnet, Dommerkantoret, Kongevejen 10, 6950 Ringkøbing, idet arealet der overføres ved skelforandring er omfattet af Exnerfredning. Da der ikke forudsættes byggeri på parcellen, mener jeg, at man kan godkende det ansøgte.

RINGKJØBING AMTSKOMMUNE, Teknik- og miljøforvaltningen, fredningsafdelingen, den 10. januar 1986.

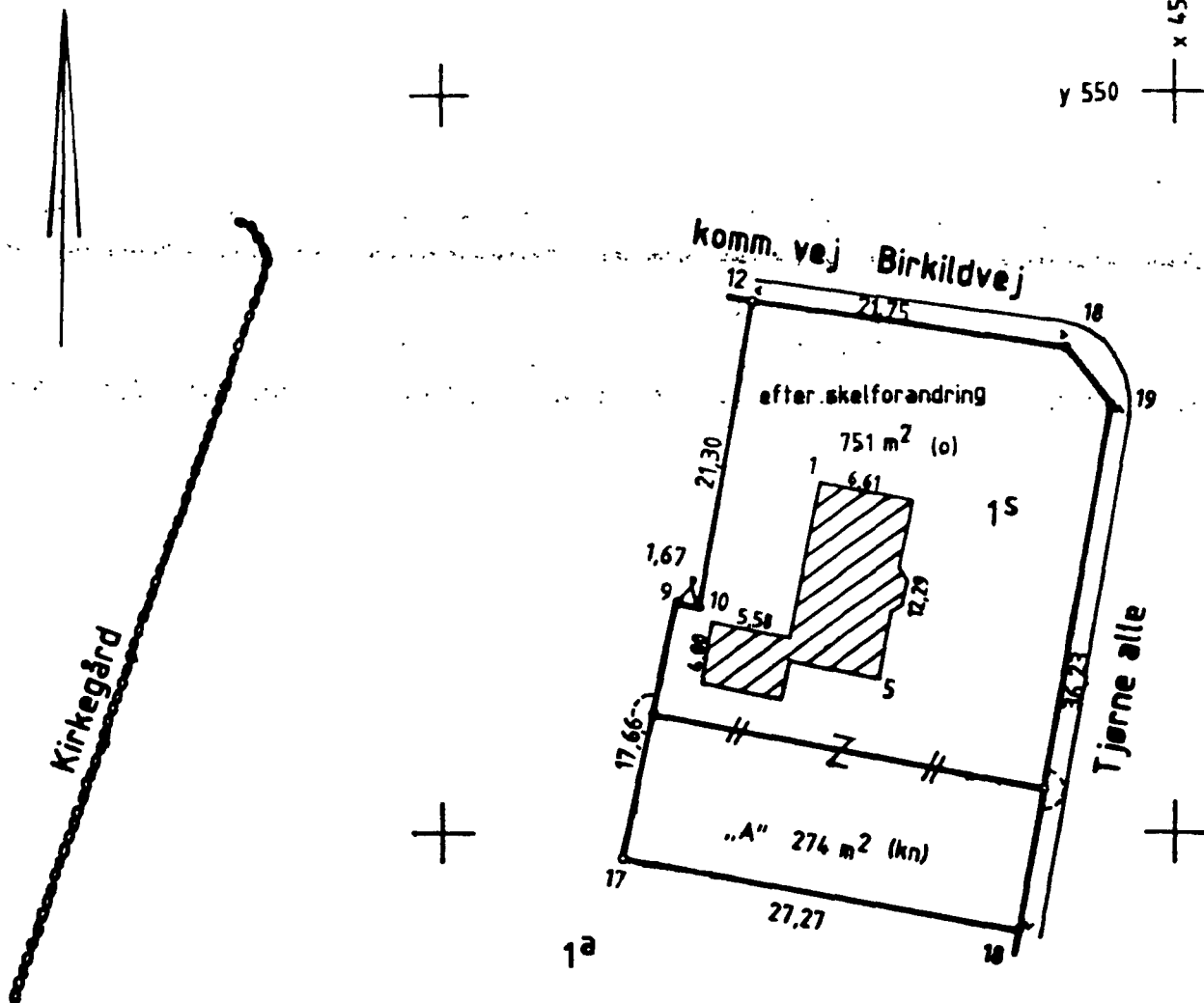


Gert Alsted

142-3.

14. FEB

R. A. F. 10/86.



Ved skelforandring overføres  
„A“ fra 1<sup>a</sup> til 15

Matr. nr. 1<sup>a</sup> og 1<sup>b</sup>

Ejerlav: Østerby, Asp

Kommune: Struer

Opmålt i: januar 1986

Målestok: 1:500

Lap. j. nr.: U 834-85

Matrikel nr. 142-3

14

landinspektør

**JOHS. MEIER**  
**LANDINSPEKTØR**  
**RINGGADE 54**  
**7600 STRUER**  
**TELEFON (07) 85 28 68**

**Signaturforklaring:**

- B ○ : Betonkælpst
- J ○ : Jærner med skeltegn
- P ○ : Plade eller bolt med skeltegn
- T ○ : Træstol med skeltegn

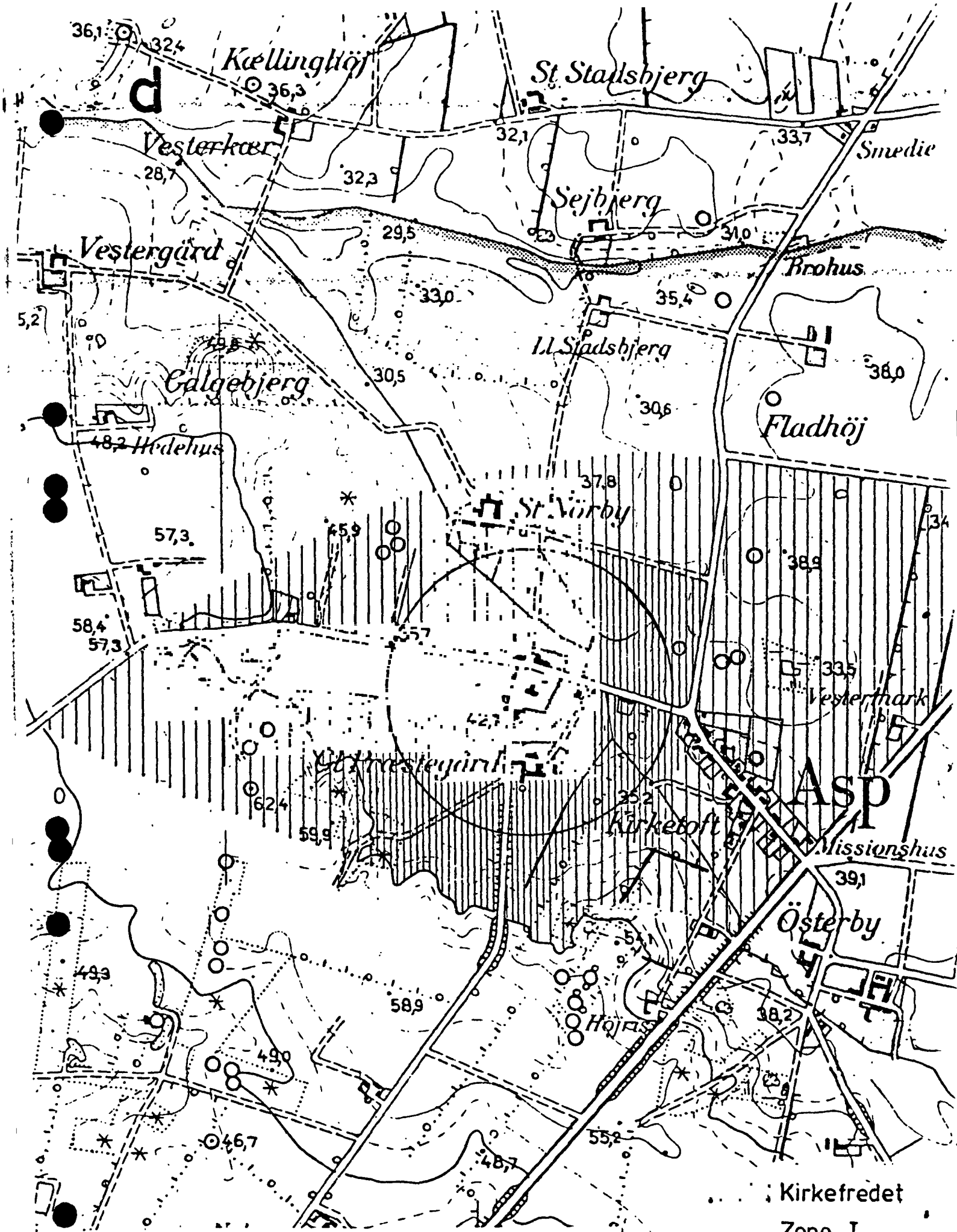
- BVD ○ : Betonkælpst sikret med underjordisk drænrør
- BJ ○ : Betonkælpst sikret med underjordisk jærner
- JD ○ : Jærner sikret med underjordisk drænrør
- JJ ○ : Jærner sikret med underjordisk jærner
- - - - : Blinset stol, der ikke bortleider

Andre signaturer: Se DS 104 og 108

Målt eller koordinater, der kun er til brug ved indlægnngen på matrikelkortet, er angivet med klemme.

Målt eller koordinater, der er overført fra en sag, der tidligere er indsendt til matrikeldirektoratet, er mærket med GI.

R. A. F. 10/86.



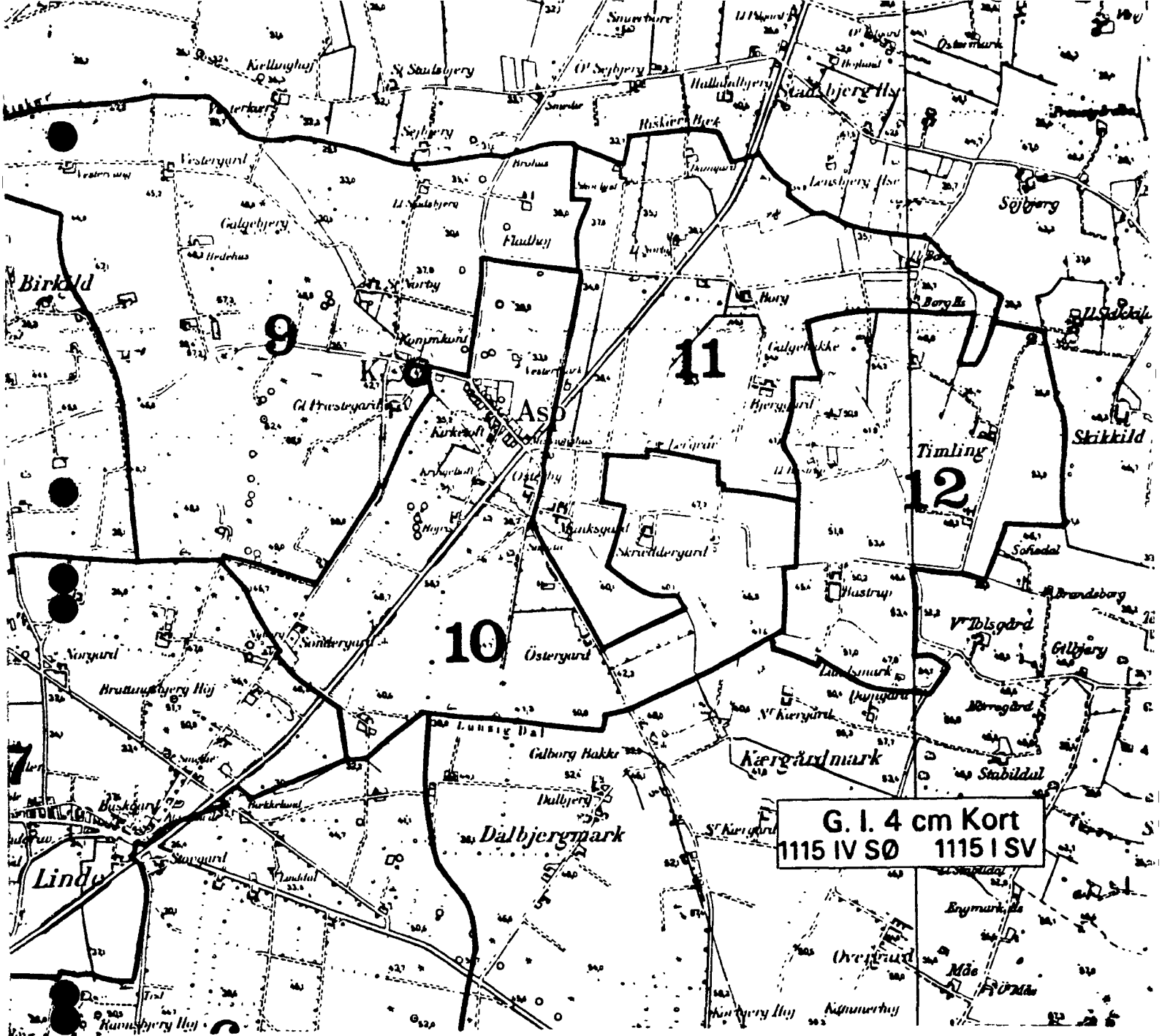
Rettet efter møde mellem kommune,  
 provstiudvalg, menighedsråd og amtsråd.

1:10000

0 500m 1km

R. A. F. 10/86

- ⋯⋯⋯ Kirkefredet
- Zone I
- ||||| Zone II
- ||||| Zone III



G. I. 4 cm Kort  
1115 IV SØ 1115 I SV

Oversigtskort i 1:2500  
Skelforandring mellem:  
matr. nr. 1<sup>s</sup> Østerby, Asp og  
matr. nr. 1<sup>a</sup> Østerby, Asp.

142-3

14

JOHS. MEIER  
LANDINSPEKTØR  
Ringgade 54  
7800 Struer  
Telefon 07 - 85 28 88

R. A. F. 10/86.

Herning, 7. juli 2016  
FN-MJV-12-2016

Ølby-Asp-Fousing Menighedsråd  
8822@sogn.dk

Ølby-Asp-Fousing Menighedsråd ansøger om dispensation til at opføre en ny service- og konfirmandbygning samt materialeplads ved Asp Kirke, matr. nr. 26, Østerby, Asp, beliggende Aspvej 28A, 7600 Struer. – Lb. nr. 7 – Asp Kirke.

---

Efter en besigtigelse den 4. juli 2016, hvori foruden nævnet deltog repræsentanter for Struer kommune, Viborg Stift, Struer Provsti, Danmarks Naturfredningsforening, Friluftsrådet og ansøgeren skal nævnet i medfør af Naturbeskyttelseslovens § 50 give tilladelse til det ansøgte, idet nævnet ikke finder, at dette er i strid med fredningens formål.

Da der er tale om et byggeri på ca. 290 m<sup>2</sup>, har nævnet overvejet, om der er tale om en så stor bygning, så fredningsnævnet, i overensstemmelse med praksis fra Natur- og Miljøklagenævnet, ikke har kompetence til at give dispensation, da der så er tale om et større byggeri, hvorefter en gennemførelse af projektet forudsætter en ophævelse eller ændring af fredningen.

Fredningsnævnet bemærker indledningsvist, at ansøgeren har behov for at bygge for at kunne opfylde de lovmæssigt fastsatte krav til de ansattes arbejdsmiljø. Dette byggeri behøver dog ikke at være over ca. 200 m<sup>2</sup> og dermed klart indenfor de rammer, nævnet har kompetence til at give dispensation til. Nævnet har dog også forståelse for, at ansøgeren samtidigt ønsker at gøre byggeriet så stort, så det opfylder de øvrige krav en nutidig drift af kirken og kirkegården stiller.

Fredningsnævnet bemærker herefter, at selvom byggeriet derved bliver mere end ca. 200 m<sup>2</sup>, finder nævnet efter en konkret vurdering og efter en besigtigelse, at en dispensation er mulig. Der er her lagt vægt på placeringen i rimelig afstand fra både kirkediget og vejen, samt udformningen af byggeriet, der ikke vil virke dominerende i sin fremtræden.

På denne baggrund kan fredningsnævnet give tilladelse til det ansøgte, idet nævnet ikke finder, at dette er i strid med fredningens formål.

Nævnet har ved denne vurdering lagt vægt på, at hverken bygningen eller den ny materialeplads virker skæmmende på kirken henset til bygningens ydre fremtræden og til, at der samtidig sker en oprydning på arealet, hvorunder de midlertidige skure m.v. fjernes. Nævnet finder heller ikke, at det ansøgte i væsentlig grad påvirker indkigget til kirken eller udkigget fra kirkegården, da byggeriet ligger bag kirken og lidt lavere i landskabet. Materialepladsen skal opføres på sædvanlig vis med adskillelse mellem rummene, der ikke overstiger en højde på ca. 1 meter.

Hvis du ønsker at klage over denne afgørelse, kan du klage til Natur- og Miljøklagenævnet. Du klager via Klageportalen, som du finder et link til på forsiden af [www.nmkn.dk](http://www.nmkn.dk). Klagepor-



## FREDNINGSNÆVNET FOR MIDTJYLLAND, VESTLIG DEL

---

talen ligger på [www.borger.dk](http://www.borger.dk) og [www.virk.dk](http://www.virk.dk). Du logger på [www.borger.dk](http://www.borger.dk) eller [www.virk.dk](http://www.virk.dk), ligesom du plejer, typisk med NEM-ID. Klagen sendes gennem Klageportalen til den myndighed, der har truffet afgørelsen. En klage er indgivet, når den er tilgængelig for myndigheden i Klageportalen. Når du klager, skal du betale et gebyr på kr. 500. Du betaler gebyret med betalingskort i Klageportalen.

Natur- og Miljøklagenævnet skal som udgangspunkt afvise en klage, der kommer uden om Klageportalen, hvis der ikke er særlige grunde til det. Hvis du ønsker at blive fritaget for at bruge Klageportalen, skal du sende en begrundet anmodning til den myndighed, der har truffet afgørelse i sagen. Myndigheden videresender herefter anmodningen til Natur- og Miljøklagenævnet, som træffer afgørelse om, hvorvidt din anmodning kan imødekommes.

Klagefristen udløber 4 uger efter, at afgørelsen er meddelt. Er afgørelsen offentligt bekendtgjort, regnes klagefristen dog altid fra bekendtgørelsen. Hvis klagefristen udløber på en lørdag eller helligdag, forlænges klagefristen til den følgende hverdag.

Klageberettigede er, jf. naturbeskyttelseslovens § 86:

- Adressaten for afgørelsen,
- ejeren af den ejendom, som afgørelsen vedrører,
- offentlige myndigheder,
- en berørt nationalparkfond,
- lokale foreninger og organisationer, som har en væsentlig interesse i afgørelsen,
- landsdækkende foreninger og organisationer, hvis hovedformål er beskyttelse af natur og miljø, og
- landsdækkende foreninger og organisationer, som efter deres formål varetager væsentlige, rekreative interesser, når afgørelsen berører sådanne interesser.

Gebynet tilbagebetales, hvis

- 1) klagesagen fører til, at den påklagede afgørelse ændres eller ophæves,
- 2) klageren får helt eller delvis medhold i klagen, eller
- 3) klagen afvises som følge af overskredet klagefrist, manglende klageberettigelse eller fordi klagen ikke er omfattet af Natur- og Miljøklagenævnets kompetence.

Det bemærkes, at hvis den eneste ændring af den påklagede afgørelse er forlængelse af frist for efterkommelse af afgørelse som følge af den tid, der er medgået til at behandle sagen i klagenævnet, tilbagebetales gebyret dog ikke.

Natur- og Miljøklagenævnet kan også beslutte at tilbagebetale klagegebyret, hvis

- 1) der er indledt forhandlinger med afgørelsens adressat og/eller førsteinstansen om projektilpasninger, og disse forhandlinger fører til, at klager trækker sin klage tilbage, eller
- 2) klager i øvrigt trækker sin klage tilbage, før Natur- og Miljøklagenævnet har truffet afgørelse i sagen.

Gebynet tilbagebetales dog ikke, hvis nævnet vurderer, at der er forhold, der taler imod at tilbagebetale gebyret, f.eks. hvis klagen trækkes tilbage meget sent, herunder efter at klager har haft et afgørelsesudkast i partshøring.

Tilladelsen må i henhold til naturbeskyttelseslovens § 87, stk. 3, ikke udnyttes før klagefristen er udløbet, eller behandling af en eventuel klage måtte være afsluttet.

**FREDNINGSNÆVNET FOR MIDTJYLLAND, VESTLIG DEL**

---

Det følger endvidere af naturbeskyttelseslovens § 50, stk. 1, jf. § 66, stk. 2, at tilladelsen bortfalder, hvis den ikke udnyttes inden 3 år efter, at den er givet.

Med venlig hilsen

Peter Bredahl