

Afgørelser – Reg. nr.: 01463.00

Fredningen vedrører: Ryde Kirke

Domme

Taksationskommissionen

Naturklagenævnet

Overfredningsnævnet

Fredningsnævnet

**30-01-1951, 06-02-1951,
14-02-1951**

Kendelser

Deklarationer

FREDNINGSNÆVNET>

Justitsministeriets genpartpapir. Til skøder, skadesløsbreve, kvitteringer til udslettelse og andre påtegninger m. m. (vedr. fast ejendom).

Mtr. nr., ejerlav, sogn: 3a sydvestl. del,
(i København kvarter) Ryde.
eller (i de sønderjydske lands-
dele) bd. og bl. i ting-
bogen, art. nr., ejerlav,
sogn.

Akt: Skab nr.
(udfyldes af dommerkontoret)

Købers }
Kreditors } bopæl:

Gade og hus nr.:
(hvor sådant findes)

Anmelderens navn og bopæl (kontor):
Fredningsnævnet for
Ringkøbing amtsrådskreds,
Holstebro

Stempel: kr. øre.

Fredningstilbud

Undertegnede Vilhelm Mikkelsen
tilbyder herved som ejer af matr. nr. 3a

af den nordvestlige del by Ryde sogn,
at lade nedennævnte areal af ovennævnte matr. nr. frede.

Arealet beskrives således:

Et jordstykke på 50 m. bredde øst for og langs med det østre kirkegårdsdige.

Fredningen har følgende omfang:

Arealerne må ikke bebygges eller beplantes, midlertidigt eller vedvarende, ligesom der heller ikke på arealerne må graves grus eller anbringes transformatorstationer, telefon- og telegrafmaster o. lign., derpå ej opsættes skure, udsalgssteder, isboder, vogne til beboelse eller opbevaring af redskaber eller lign. skønhedsforstyrrende genstande.

~~Jeg forbeholder mig dog ret til at~~

For fredningen kræver jeg ingen erstatning.

Jeg er indforstået med, at ovenstående fredningstilbud tinglyses på min ejendom matr. nr.
3a af den sydvestlige del by Ryde sogn,

dog uden udgift for mig.

Påtaleberettiget i henhold til forestående er fredningsnævnet for Ringkøbing amt og
Ryde menighedsråd hver for sig.

Ryde, den 13 / 4 19 50.

Vilhelm Mikkelsen.

Idet fredningsnævnet for Ringkøbing amt modtager og godkender foranstående fredningstilbud, bestemmes det, at tilbudet skal lyses som servitut på matr. nr. 3a
af sydvestlige del by Ryde sogn

~~at lade den~~ ~~af hvilken en genpart bedes henlagt på akten.~~

Det fredede areal ses indtegnet på vedlagte kort, af hvilken en genpart bedes henlagt på akten.

Fredningsnævnet for Ringkøbing amt, den 30 / 1 19 51.

H. Richter.

Indført i dagbog for retskreds nr. 81,
Holstebro m.v., den 5.febr.1951.
Lyst.Tingbog: Bd. II. Bl. 98.
Akt. Skab. A. nr. 127.
Anm.: Forud hæfter pantegæld og servitutter.
H. Richter.

Justitsministeriets genpartpapir. Til skøder, skadesløsbreve, kvitteringer til udslettelse og andre påtegninger m. m. (vedr. fast ejendom).

Mtr. nr., ejerlav, sogn: 8a sydvestl. del,
(i København kvarter) Ryde sogn.
eller (i de sonderjydske lands-
dele) bd. og bl. i ting-
bogen, art. nr., ejerlav,
sogn.

Akt: Skab nr.
(udfyldes af dommerkantoret)

Købers }
Kreditors } bopæl:

Gade og hus nr.:
(hvor sådant findes)

Anmelderens navn og bopæl (kontor):
Fredningsnævnet for
Ringkøbing amtsrådsreds,
Holstebro

Stempel: kr. øre.

Fredningstilbud

Undertegnede Sigurd Olesen
tilbyder herved som ejer af matr. nr. 8a

af den sydvestlige del by Ryde sogn,
at lade nedennævnte areal af ovennævnte matr. nr. frede.

Arealet beskrives således:

Et jordstykke på 5 m. bredde langs vestsiden af vejen nord-vest for kirken; en bræmme på 7 m. bredde langs nord og sydsiden af vejen fra kirken til forsamlingshuset; et jordstykke på 30 m. bredde sydfor og langs med vejen syd for kirkegården - samt vejtrekanten vest for kirken.

Fredningen har følgende omfang:

Arealerne må ikke bebygges eller beplantes, midlertidigt eller vedvarende, ligesom der heller ikke på arealerne må graves grus eller anbringes transformatorstationer, telefon- og telegrafmaster o. lign., derpå ej opsættes skure, udsalgssteder, isboder, vogne til beboelse eller opbevaring af redskaber eller lign. skønhedsforstyrrende genstande.

~~Jeg forsætter mig dog xxxxxx~~

For fredningen kræver jeg ingen erstatning.

Jeg er indforstået med, at ovenstående fredningstilbud tinglyses på min ejendom matr. nr. 8a af den sydvestlige del af Ryde sogn,

dog uden udgift for mig.

Påtaleberettiget i henhold til forestående er fredningsnævnet for Ringkøbing amt og Ryde menighedsråd hver for sig.

Kirkegård, Ryde, den 13 / 4 19 50.

Sigurd Olesen.

Idet fredningsnævnet for Ringkøbing amt modtager og godkender foranstående fredningstilbud, bestemmes det, at tilbudet skal lyses som servitut på matr. nr. 8a af den sydvestlige del by Ryde sogn

~~Det fredede areal ses indtegnet på vedlagte kort, af hvilken en genpart bedes henlagt på akten.~~

Fredningsnævnet for Ringkøbing amt, den 30/1 1951.

H. Richter.

Indført i dagbog for retskreds nr. 81,
Holstebro m.v., den 5. feb.1951.
Lyst.Tingbog: Bd. II? Bl. 215.
Akt? Skab. D. nr. 327.
Anm.: Forud hæfter pantegæld og servitutter.
H. Richter.

FREDNINGSNÆVNET>

Justitsministeriets genpartpapir. Til skøder, skadesløsbreve, kvitteringer til udslettelse og andre påtegninger m. m. (vedr. fast ejendom).

Mtr. nr., ejerlav, sogn: 3v, 3x, 3y sydvestlige del,
(i København kvarter) Ryde.
eller (i de sønderjydske lands-
dele) bd. og bl. i ting-
bogen, art. nr., ejerlav,
sogn.

Akt: Skab nr.
(udfyldes af dommerkontoret)

Købers }
Kreditors } hópæl:

Gade og hus nr.:
(hvor sådant findes)

Anmelderens navn og hópæl (kontor):
**Fredningsnævnet for
Ringkøbing amtsrådskreds,
Holstebro**

Stempel: kr. øre.

Fredningstilbud

Undertegnede 3v (Karen Mundbjerg), 3x (Ejler Mejdahl), 3y (Niels Ny
tilbyder herved som ejer af matr. nr. gaard Jensen)

af Ryde sogns sydvestlige del ~~XXXX~~
at lade nedennævnte areal af ovennævnte matr. nr. frede.

Arealet beskrives således:

Et jordstykke på 5 m. bredde langs med og nord for det nordlige kirkegårdsdige af ejendommenes haver.

Fredningen har følgende omfang:

Arealerne må ikke bebygges ~~XXXX~~ midlertidigt eller vedvarende, ligesom der heller ikke på arealerne må graves grus eller anbringes transformatorstationer, telefon- og telegrafmaster o. lign., derpå ej opsættes skure, udsalgsteder, isboder, vogne til beboelse eller opbevaring af redskaber eller lign. skønhedsforstyrrende genstande.

~~XXXX~~

For fredningen kræver ~~Vi~~ ingen erstatning.

Vi ~~er~~ indforstået med, at ovenstående fredningstilbud tinglyses på ~~den~~ ^{vore} ~~den~~ ^{me} ejendom / matr. nr.
3v, 3x, 3y af Ryde sogns sydvestly del ~~XXXX~~

dog uden udgift for ~~XXXX~~ os.

Påtaleberettiget i henhold til forestående er fredningsnævnet for Ringkøbing amt og Ryde menighedsråd hver for sig.

Ryde, den 13 / 4 19 50.

Karen Mundbjerg (3v), Marie Mejdahl (3x) Niels Nygaard Jensen(?)

Idet fredningsnævnet for Ringkøbing amt modtager og godkender foranstående fredningstilbud, bestemmes det, at tilbudet skal lyses som servitut på matr. nr. 3v, 3x, 3y
af sydvestlige del by Ryde sogn

~~XXXX~~
~~XXXX~~

Det fredede areal ses indtegnet på vedlagte kort, af hvilken en genpart bedes henlagt på akten.

Fredningsnævnet for Ringkøbing amt, den 6 / 2 19 51.

H. Richter.

Indskud i daglig løn retsbind nr. 31,
København N.V., den 3. feb. 1951.

Udst. i dagbog: Bd. II. Bl. 19, 229.

Akt: Ark. nr. 119.

Ans.: Forud betalt løn og betalt.

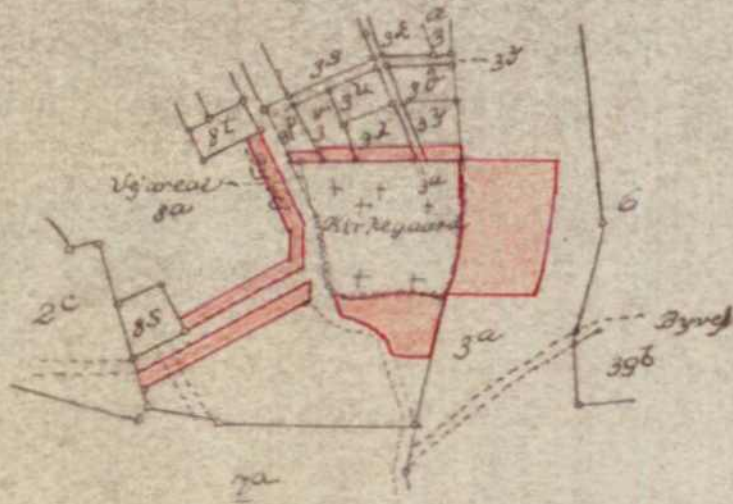
Afvikl. f. g. v. angår matr. nr. 32, da denne ejendom ejes
af C. S. Nielsen Mejdahl.

H. Richter.

FREDNINGSNÆVNET >

Indført i dagbog for retskreds nr. 81,
Holstebro m.v., den 28. febr. 1951.
Lyst. Tingbog: Bd. II. Bl. 213.
Akt: Skab. P. 8.
Anm.: Forud hæfter pantegæld og servitut.
H. Richter.

23



Terran af
Den sydvestlige Del
Ryde Sogn

Maalforhold 1:4000

500m

... er nøjagtig genpart af det originale kort vedrørende ejendommen

... attesteres herved.

... stiftministeriets genpartskalkulationer III kor

DISPENSATIONER>

Afgørelser – Reg. nr.: 01463.00

Dispensationer i perioden: 03-09-1985

FREDNINGSNÆVNET

FOR

RINGKØBING AMTS FREDNINGSKREDS

DOMMERKONTORET · TELEFON 07-32 14 11

6950 RINGKØBING

Til fredningsregisteret
til orientering

Ringkøbing den 3. september 1985.
R.A.F. 158/1985.

REG. NR. 1463

Nævnet har d.d. tilskrevet Vinderup kommune, bygningsinspektoratet, 7830 Vinderup, således:

"Vedrørende opførelse af redskabsrum samt indrettelse af off. toilet og mandskabsrum i eksisterende udhus ved Ryde Kirke på matr.nr. 3a Den sydvestlige Del, Ryde.

Ved en besigtigelse, hvori foruden fredningsnævnets medlemmer deltog repræsentanter for Vinderup kommune, Ringkøbing Amtskommunes fredningsafdeling, Ryde Menighedsråd og Provstiudvalget, blev planerne for opførelse af redskabsrum m.v. gennemgået.

Fredningsnævnet har herefter enstemmigt vedtaget at meddele dispensation som ønsket af de kirkelige myndigheder i henhold til naturfredningslovens § 34, idet det forudsættes, at grunden øst for kirkegården, som er lejet af de kirkelige myndigheder og påtænkes erhvervet af disse, bringes i en pæn og ordentlig stand ved den fortsatte brug af grunden til opbevaring af affald og forskellige materialer til brug for kirkegården.

Tilladelsen bortfalder, såfremt den ikke er udnyttet inden 5 år fra tilladelsens meddelelse, jfr. naturfredningslovens § 64a.

Afgørelsen kan efter naturfredningslovens § 58 indbringes for overfredningsnævnet (adr. Amaliegade 7, 1256 København K) af bl.a. ansøgeren og forskellige myndigheder.

Klagefristen er 4 uger fra den dag, afgørelsen er meddelt den pågældende klageberettigede.

En tilladelse kan ikke udnyttes før udløbet af klagefristen. Er klage iværksat, kan tilladelsen ikke udnyttes, medmindre den opretholdes af overfredningsnævnet."

Hvilket herved meddeles.

Der vedlægges kopi af ansøgningen samt kortbilag.

- 4 SEP. 1985

Med venlig hilsen

P.n.v.

Sv. Aa. Christensen

Fredningsstyrelsen,
Amaliegade 13,
1256 København K.

142-3.

5.

VINDERUP KOMMUNE



Bygningsinspektoratet

7830 VINDERUP

TLF. (07) 441600 . GIRO 6405185

Ringkøbing amtskommune
teknik- og miljøforvaltningen
I. C. Christensens Allé 1
6950 Ringkøbing

DATE
12.07.1985

J. NR.
24.4.85

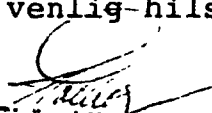
SKREVET AF
Ejvind Foldager/jv

Sag vedr. Ryde Menighedsråd v/skoleinsp. K. Jensen, V. Trabjergvej
19, Ryde 7830 Vinderup

Bygningsinspektoratet for Vinderup kommune har modtaget ansøgning fra ovennævnte om tilladelse til at opføre et 20 m² stort redskabsrum i forlængelse af eksisterende udhus, samt at indrette offentlig toilet og mandskabsrum i eks. udhus, i øvrigt som vist på vedlagte tegning. Byggeriet ønskes opført på Exner fredet område.

- I den anledning ansøger man herved i henhold til §9 jfr. §7 i lov nr. 5 af 13. januar 1984 om by- og landzoner, tilladelse til at opføre det ansøgte.
- Kommunalbestyrelsen kan anbefale det ansøgte.

Med venlig hilsen


Ejvind Foldager
Bygn.- og brandinspektør

Miljøministeriet J. nr. F 142-3.

4. 12. 1985

Tomremester Erik Jensen

Stationsvej 11-13 · 7830 Vinderup · Telefon (07) 44 23 44



Maskinsnedkeri

Nybygning · Tilbygning · Omforandring

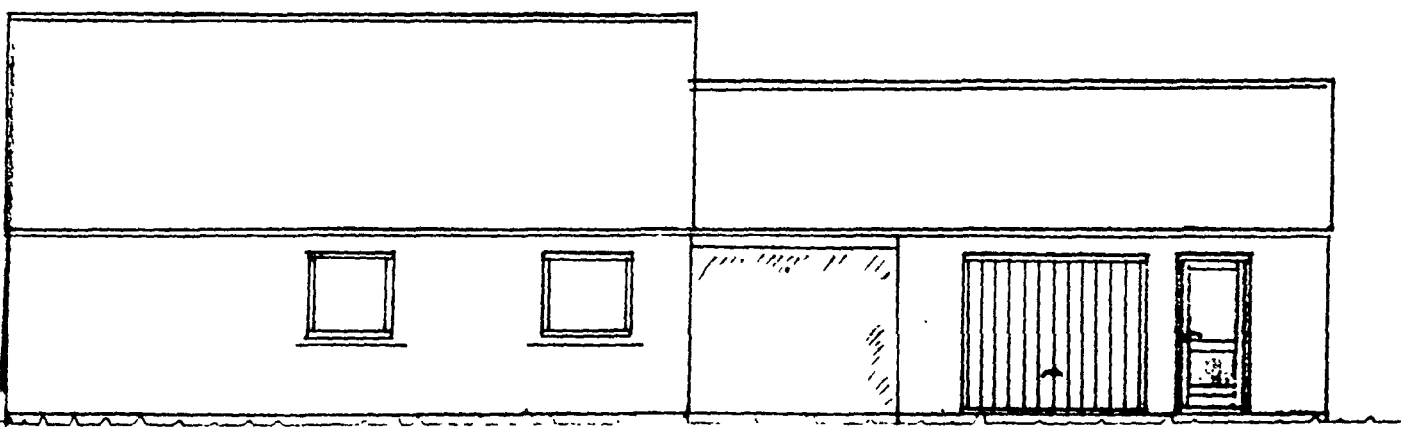
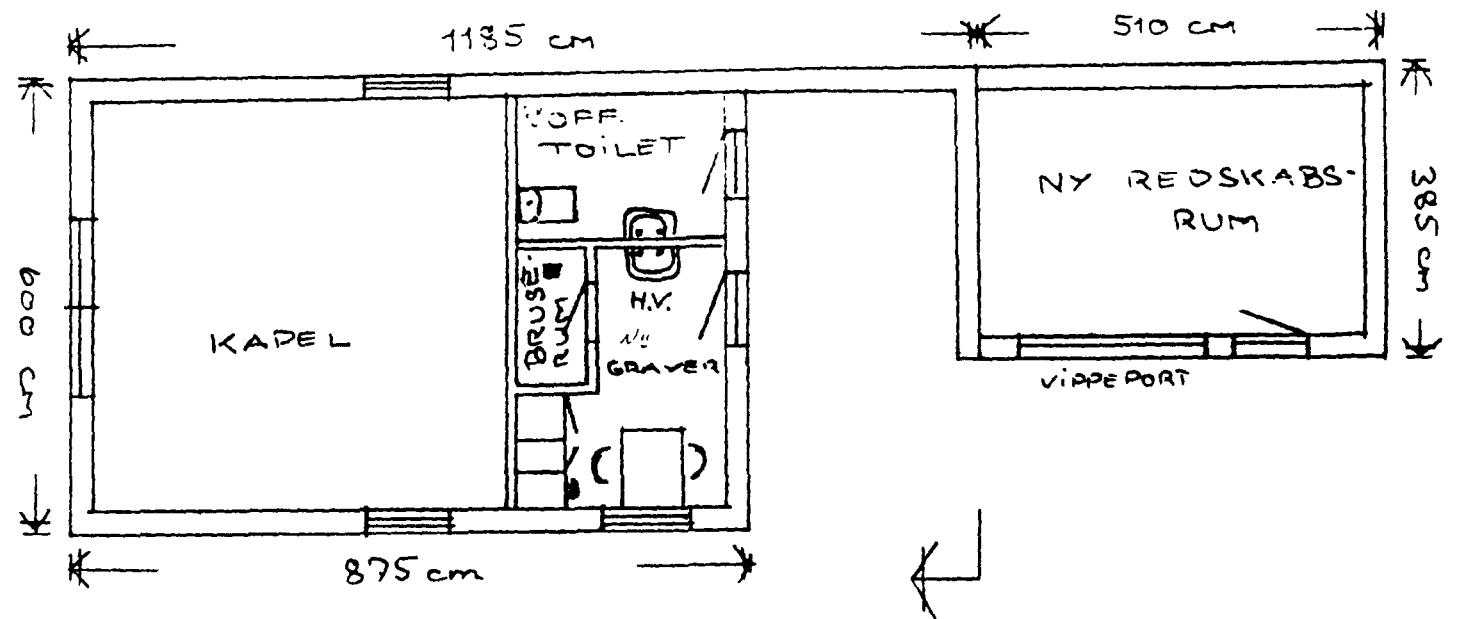
Døre · Vinduer · Køkkener · Isolering



Ryde Kirke
Ginding Herred
Viberg Sogn.

Dato: 10.07.85

EKS. BYGNING

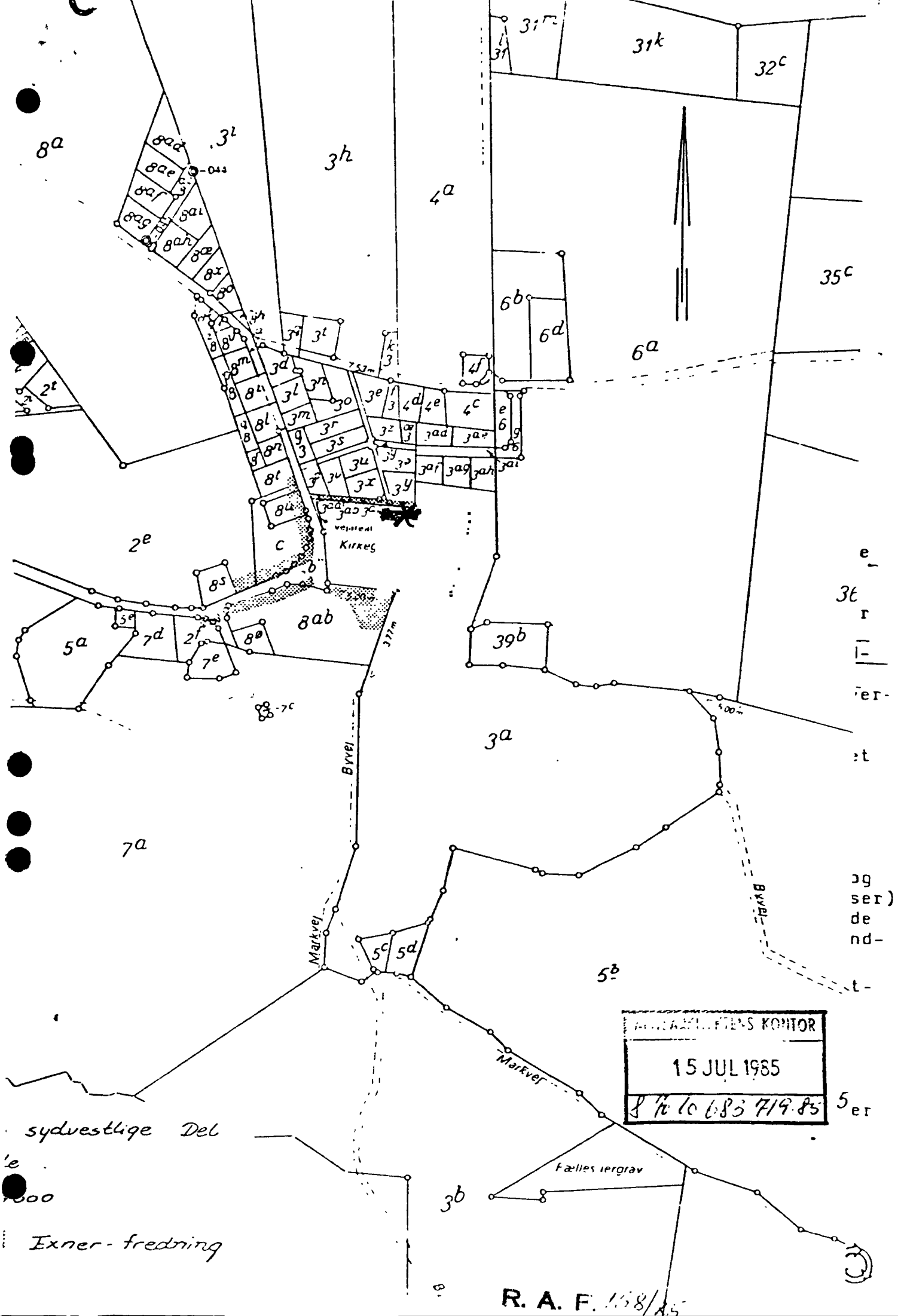


FACADE SET FRA SYD

GRUNDPLAN OG FACADE I MÅL 1:100

ARKITECTENS KONTO
15 JUL 1985
P. 78 10 685 719 48

R A F 1586



MILITÆR EGENSKABETS KONTOR
 15 JUL 1985
 8 76 683 719 85

sydvestlige Del

Exner-fredning

R. A. F. 168/85

5er

og ser)
de
nd-
t-

ier-
t

e
3e
r

35c

6a

3a

39b

Byvej

Markvel

Byvej

Fælles tergrav

3b

2e

7a

8ab

8-7c

Kirkes

3l

3h

4a

31k

32c

8a

3l

8ad
8ae
8af
8ag
8ah
8ai
8aj
8ak
8al
8am
8an
8ao
8ap
8aq
8ar
8as
8at
8au
8av
8aw
8ax
8ay
8az

3l

3m

3n

3o

3p

3q

3r

3s

3t

3u

3v

3w

3x

3y

3z

4a

4b

4c

4d

4e

4f

4g

4h

4i

4j

4k

4l

4m

4n

4o

4p

4q

4r

4s

4t

4u

4v

4w

4x

4y

4z

5a

5b

5c

5d

5e

5f

5g

5h

5i

5j

5k

5l

5m

5n

5o

5p

5q

5r

5s

5t

5u

5v

5w

5x

5y

5z

6a

6b

6c

6d

6e

6f

6g

6h

6i

6j

6k

6l

6m

6n

6o

6p

6q

6r

6s

6t

6u

6v

6w

6x

6y

6z

7a

7b

7c

7d

7e

7f

7g

7h

7i

7j

7k

7l

7m

7n

7o

7p

7q

7r

7s

7t

7u

7v

7w

7x

7y

7z

8a

8b

8c

8d

8e

8f

8g

8h

8i

8j

8k

8l

8m

8n

8o

8p

8q

8r

8s

8t

8u

8v

8w

8x

8y

8z

9a

9b

9c

9d

9e

9f

9g

9h

9i

9j

9k

9l

9m

9n

9o

9p

9q

9r

9s

9t

9u

9v

9w

9x

9y

9z

10a

10b

10c

10d

10e

10f

10g

10h

10i

10j

10k

10l

10m

10n

10o

10p

10q

10r

10s

10t

10u

10v

10w

10x

10y

10z

Herning, den 21. juni 1994
R.A.F. 33/94

Ryde Menighedsråd
v/Knud E. Mikkelsen
Skolevænget 11, Ryde
7830 Vinderup

...

Ryde Menighedsråd v/Knud E. Mikkelsen, Skolevænget 11, Ryde, 7830 Vinderup, ansøger om tilladelse til at anlægge en mindelund for gamle gravminder på det Exner-fredede areal øst for kirkegården, matr. nr. 3 a, Den sydvestlige del, Ryde. - Ryde Kirke, lb. 23.

Efter en besigtigelse, hvori foruden nævnets medlemmer deltog repræsentanter for Ringkøbing Amtskommune, Danmarks Naturfredningsforening, Ryde Menighedsråd og Aulum Provsti meddeler nævnet i medfør af Naturbeskyttelseslovens § 50 dispensation fra Provst Exner fredningen, idet nævnet godkender anlæggelse af en mindelund for gamle gravminder i overesstemmelse med ansøgningen.

Tilladelsen bortfalder, såfremt den ikke er udnyttet inden 3 år fra tilladelsens meddelelse, jfr. Naturbeskyttelseslovens § 66, stk. 2.

Afgørelsen kan efter lov om Naturbeskyttelse, § 85, jfr. § 87 inden 4 uger fra den dag, afgørelsen er meddelt, indbringes for Naturklagenævnet, der afgør klager, der er indgivet af miljøministeren eller indeholder spørgsmål, som efter nævnets vurdering har meget væsentlig interesse i forhold til lovens formål, idet miljøministeren afgør andre klager.

Klagen skal indgives skriftligt til dette fredningsnævnet på den ovenfor anførte adresse.

En tilladelse må ikke udnyttes, før klagefristen er udløbet. Er klage iværksat, kan tilladelsen ikke udnyttes, medmindre klagemyndigheden bestemmer andet.

Det bemærkes, at ansøgeren ikke herved er fritaget for at søge eventuelle andre tilladelser, som lovgivningen måtte kræve.

Med venlig hilsen


H. Stamp

/GRM