

Afgørelser – Reg. nr.: 01447.00

Fredningen vedrører: Ringe Kirke

Domme

Taksationskommissionen

Naturklagenævnet

Overfredningsnævnet

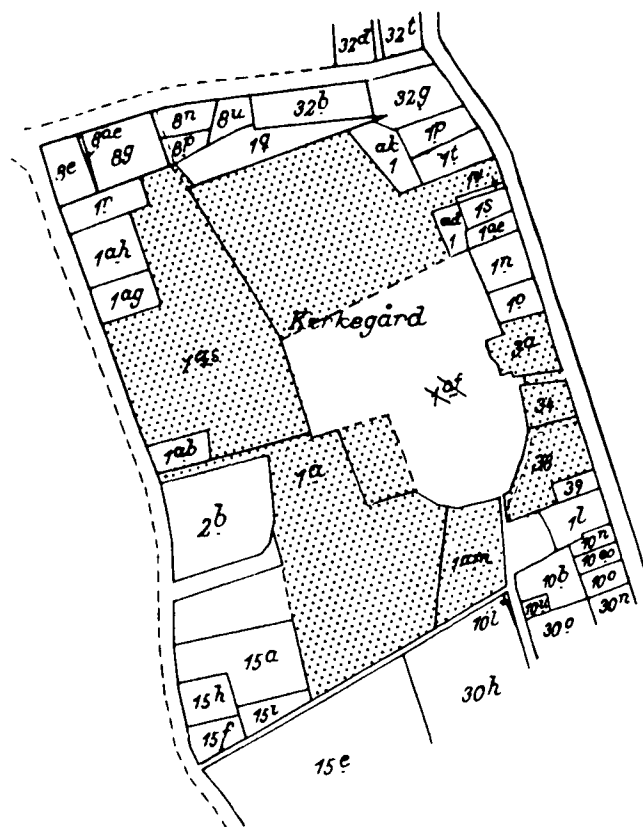
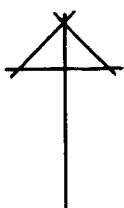
Fredningsnævnet

20-12-1950, 24-01-1951

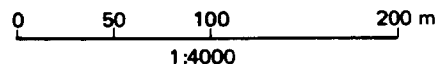
Kendelser

Deklarationer

FREDNINGSNÆVNET>



Kommune: Ringe
 Ejerlav: Ringe by
 Sogn: Ringe



Matr. nr.	Dekl./Kendelse dato	Tinglyst dato	Bemærkninger
1 ^a , 1 ^{am} , 1 ^{as} og umatr. areal	20/12-1950	6/1-1951	Hele 1 ^a , 1 ^{am} , 1 ^{as} og del af umatr. kirkegårdsareal. Tidl. 1 ^a og 1 ^{ai} . Forbehold ang. opførelse af bygninger i den sydlige del af præstegårdshaven. Sålænge arealerne administreres af de kirkelige myndigheder, træffer kirkeministeriet afgørelse om nyplacering af bygninger m.m..
3 ^a	24/1-1951	27/1-1951	Hele 3 ^a .
umatr. areal	24/1-1951		Del af umatr. gadeareal.
34	24/1-1951	27/1-1951	Hele 34.
38	24/1-1951	27/1-1951	Hele 38.

Genpart.

FREDNINGSOVERENSKOMST.

Undertegnede pastor H. N. Blauenfeldt som formand for Ringe sogns menighedsråd erklærer, at rådet er villigt til, som ejer af matr. nr. 1 a og 1 af af Ringe by og sogn, at lade et areal af dette matr. nr. frede, for at sikre den fri beliggenhed af Ringe kirke.

Aralet beskrives således: hele præstegårdshaven syd og vest for kirken indtil den offentlige sti, der på kortet betegnes som "G". Endvidere toften vest og nord for kirkegården, med vest ud til vejen Søvej, på kortet betegnet som "F" og mod nord til naboejendommen.

Fredningen har følgende omfang:

Arealerne må ikke bebygges eller beplantes med udsigtsædeliggende beplantning, ligesom der heller ikke på arealerne må anbringes transformatorstationer, telefon- og telegrafmaster og lignende eller opættes skure, udsalgsteder, indboder, vogne til beboelse eller opbevaring af redskaber eller lignende skønhedsforstyrrende genstande. Der må i det hele ikke foretages nogen ændringer i den nu bestående tilstand, der kan virke skæmmende eller hindrende for udsigten til eller fra kirken. Det forbeholdes dog, at der i den sydlige del af præstegårdshaven kan opføres eventuelle bygninger, dog kun med fredningsnævnets sanction.

Så længe arealerne administreres af de kirkelige myndigheder, træffer kirkeministeriet dog efter indhentet erklæring fra fredningsnævnet afgørelse om nyplacering af bygninger og om til- og ombygninger.

For fredningen kræves ingen erstatning.

Rådet er enigt i, at ovenstående fredningstilbud tinglyses på den fornavnte ejendom, dog uden udgift for rådet.

Påtaleberettiget er fredningsnævnet for Svendborg amtsrådskreds og provstiudvalget.

Ringe, den 20/12 1950.

H. N. Blaufeldt.

Idet fredningsnævnet modtager og godkender foranstående fredningstilbud, bestemmes det, at fredningen vil være at lyse på matr. nr. 1 a og 1 af af Ringe by og sogn.

Fredningsnævnet for Svendborg amtsrådskreds, den 20/12 1950.

Keiser-Nielsen.

Genpartens rigtighed bekræftes.

Keiser-Nielsen

FREDNINGSNÆVNET >

24/11-51

Genpart.

Stempel- og gebyrfri,
lov nr. 140-1937.

FREDNINGSOVERENSKOMST.

Undertegnede formand for Ringe sogneråd, gårdejer Hans Peter Hansen, Sødunge pr. Ringe, erklærer, at rådet er villigt til, som ejer af matr. nr. 34, 3 a og 38 samt et gadecareal af Ringe by og sogn, at lade et areal af disse matr. nr. frede, for at sikre den fri beliggenhed af Ringe kirke.

Arealet beskrives således: hele matr. nr. 34, vejarealet "i" og hele matr. nr. 38 samt hele matr. nr. 3 a.

Fredningen har følgende omfang:

Arealet må ikke bebygges eller beplantes med udsigtsdelagende beplantning, ligesom der heller ikke på arealet må anbringes transformatorstationer, telefon- og telegrafmaster og lignende eller opstilles skure, udsalgssteder, isboder, vægne til beboelse eller opbevaring af redskaber eller lignende skønhedsforstyrrende genstande. Der må i det hele ikke foretages nogen ændringer i den nu bestående tilstand, der kan virke skæmmende eller hindrende for udsigt til eller fra kirken.

For fredningen kræves ingen erstatning.

Rådet er enigt i, at ovenstående fredningstilbud tinglyses på dets fornævnte ejendomme af Ringe by og sogn, dog uden udgift for kommunen.

Påtaleberettiget er fredningsnævnet for Svendborg amtsrådsreds og menighedsrådet for Ringe.

Ringe sogneråd, Ringe, den 4/11 1950.

P. s. v.

H. P. Hansen fmd.

Idet fredningsnævnet modtager og godkender foranstående fredningstilbud, bestemmes det, at fredningen vil være at lyse på matr. nr. 3 a, 34 og 38 af Ringe by og sogn.

Fredningsnævnet for Svendborg amtsrådsreds, den 24/1 1951.

P. N. V. Keiser-Nielsen.

Genpartens rigtighed bekræftes.

Keiser-Nielsen

FREDNINGSNÆVNET >

Afskrift.

Justitsministeriets genpartpapir. Til skøder, skadesløsbreve, kvitteringer til udslettelse og andre påtegninger m. m. (vedr. fast ejendom).

Fredningsnævnet for Randers amt. F.s. 12/48-6.

Mtr. nr., ejerlav, sogn: la, ld Rimsø
(i København kvarter) by og sogn.
eller (i de sønderjydske landsdele) bd. og bl. i tingbogen, art. nr., ejerlav, sogn.

Akt: Skab C nr. 417.
(udfyldes af dommerkontoret)

Købers } bopæl: ---
Kreditors }

Anmelderens navn og bopæl (kontor):

Gade og hus nr.:

(hvor sådant findes)

Fredningsnævnet, for Randers, amtsråds-kreds.

2342 - 5/1 1951.

Stempel: --- kr. -- øre.

Skæmpeljn

Fredningstilbud

Undertegnede menighedsråd

tilbyder herved som ejer af matr. nr. la, ld af Rimsø by, og sogn, at lade nedennævnte areal af ovennævnte matr. nr. frede.

Arealet beskrives saaledes:

- 1) Det areal af la, der strækker sig fra ld 30⁰ m. mod syd ad vejen i ld's bredde.
- 2) Hele ld.

Fredningen har følgende omfang:

Arealerne må ikke bebygges eller beplantes med høje træer, midlertidigt eller vedvarende, ligesom der heller ikke på arealerne må anbringes transformatorstationer, telefon- og telegrafmaster o. lign., derpå ej opsættes skure, udsalgssteder, isboder, vogne til beboelse eller opbevaring af redskaber el. lign. skønhedsforstyrrende genstande.

~~Det afholdes i dag og fremover~~

Så længe det pågældende areal - det være sig landbrugsjord, have, gårdsplads o. lign. - administreres af de kirkelige myndigheder, træffer kirkeministeriet efter samråd med fredningsnævnet afgørelsen om nyplacering af bygninger m.v., hvorimod afgørelsen angående byggeplan og byggemåde afgøres af kirkeministeriet.

FREDNINGSNÆVNET>

Afskrift.

Justitsministeriets genpartipapir. Til skøder, skadesløsbreve, kvitteringer til udslettelse og andre påtegninger m. m. (vedr. fast ejendom).

Fredningsnævnet for Randers amt. F.s.12/48-6.

Mtr. nr., ejerlav, sogn: la Rimsø by
(i København kvarter)
eller (i de sønderjydske lands- og sogn.
dele) bd. og bl. i ting-
bogen, art. nr., ejerlav,
sogn.

Akt: Skab C nr. 417.
(udfyldes af dommerkontoret)

Købers } bopæl: ----
Kreditors }

Gade og hus nr.:
(hvor sådant findes)

Anmelderens navn og bopæl (kontor):
Fredningsnævnet for Randers amt
ved dommer Fog, Mariager.

Stempelfri.

382 - 5/3 1953.

Stempel: kr, øre.

Fredningstilbud

Undertegnede Rimsø og Kastbjerg menighedsråd
tilbyder herved som ejer af matr. nr. la af Rimsø by, og sogn, at
lade nedennævnte areal af ovennævnte matr. nr. frede.

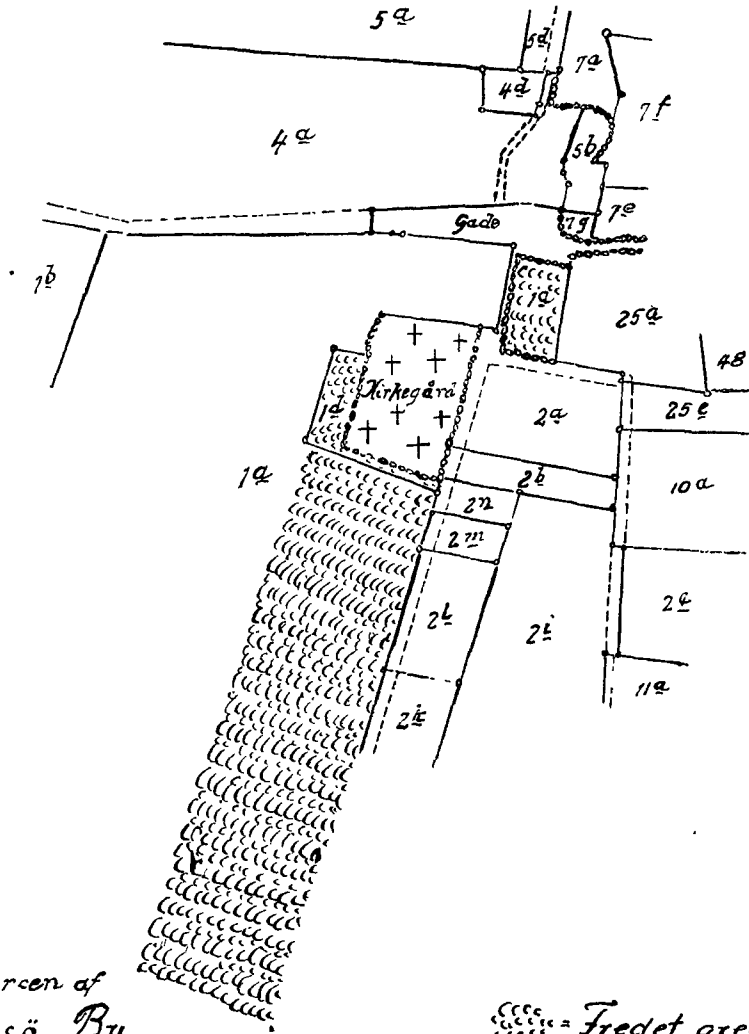
Arealet ~~består af 1000 m²~~ omfatter den lod af matr. nr. la Rimsø, som
er beliggende øst for Rimsø-Emmelev-vejen.

Fredningen har følgende omfang:


Arealerne må ikke bebygges eller beplantes med høje træer, midlertidigt eller vedvarende, ligesom der heller ikke på arealerne må anbringes transformatorstationer, telefon- og telegrafmaster o. lign., derpå ej opsættes skure, udsalgssteder, isboder, vogne til beboelse eller opbevaring af redskaber el. lign. skønhedsforstyrrende genstande.

Jeg forbeholder mig dog ret til Arealet, som agtes afhandlet til Rimsø-Kastbjerg kommune til udvidelse af skolekomplekset, må dog bebygges med dette formål for øje, dog således, at fredningsnævnet for Randers amt får medindflydelse med hensyn til bygningernes placering og udseende.

SEP 1953



Terrcen af
Rimsö By.
Rimsö Sogn.
Nordre-Djurs Herred.
Randers Amt.

 = Fredet areal af matr. nre
1a, 1a og 1d

M a a l - 1 : 4 0 0 0

500m.

DISPENSATIONER>

Afgørelser – Reg. nr.: 01447.00

Dispensationer i perioden: 12-03-1990 - 20-02-1995

FREDNINGSNÆVNET
FOR
FYNS AMTS SYDLIGE FREDNINGSKREDS
Egensevej 15 - Telefon (09) 21 1693

5700 SVENDBORG, den 12. 3. 1990

Journal nr.: *fn 365/89*

Nævnet har d.d. tilskrevet :

Fyens Stiftsøvrighed,
Mageløs 7,
5000 Odense C.

Vedr. j.nr. 5111/o513/25/MH, materiel- og garagebygning ved Ringe Kirke.

Ved skrivelse af 27. november 1989 fremsendte Fyens Stiftsøvrighed akterne i en sag vedrørende opførelse af ovennævnte bygning på matr. nr. 1-as Ringe by, Ringe, der ved deklaration tinglyst den 6. januar 1951 blev pålagt en "Provst Exner fredning" med fredningsnævnet og provstiudvalget som påtaleberettiget. Opførelsen er derfor betinget af en dispensation i medfør af naturfredningslovens § 34.

Det fremgår af sagen, at arkitekt M.A.A. Jørgen Stærmose ved skrivelse af 20. juli 1989 til Stiftsøvrigheden gav forslag til visse ændringer, og at han, efter modtagelse af et sæt reviderede tegninger, ved skrivelse af 31. oktober 1989 meddelte, at han nu kunne godkende planerne for bygningen. Det fremgår endvidere, at Ringe Provstiudvalg ved påtegning af 4. oktober 1989 må antages at have godkendt projektet, idet dette er returneret til Stiftsøvrigheden uden særlige bemærkninger, idet man har henvist til den kgl. bygningsinspektørs krav om ændringer.

Fyns Amts landskabsafdeling har på fredningsnævnets foranledning den 22. februar 1990 udtalt, at den projekterede bygning ønskes opført på et areal, der hidtil har været anvendt som materiel-plads, og som er omgivet af en afskærmende hæk, og landskabsafdelingen har vurderet, at den pågældende bygning ikke vil påvirke oplevelsen af Ringe Kirke eller dens omgivelser på uheldig måde, hvorfor afdelingen ingen ind-

Miljøministeriet
Skov- og Naturstyrelsen

J.nr. SN 1211/7-0001
Akt.nr. 40.

Bit.

vendinger har mod en dispensation fra fredningsbestemmelserne.

Fredningsnævnet skal herved meddele tilladelse til opførelse af den ansøgte materiel- og garagebygning jfr. naturfredningslovens § 34.

Nævnet har underrettet Ringe kommune, Fyns amts landskabsafdeling m. fl., der inden 4 uger kan indbringe nævnets afgørelse for Overfredningsnævnet, om foranstående.

Tilladelsen kan ikke udnyttes før efter udløbet af ankefristen, 4 uger, jfr. naturfredningslovens § 58 stk. 6.

Tilladelsen bortfalder, såfremt den ikke er udnyttet inden 5 år fra tilladelsens meddelelse, jfr. naturfredningslovens § 64 a.

Hans Chr. Poulsen

Hans Chr. Poulsen

formand

FREDNINGSNÆVNET

FOR

FYNS AMTS SYDLIGE FREDNINGSKREDS

Toftevej 31, 5610 Assens

Tlf. 64 71 10 20 Telefax 64 71 55 20

Dato: 14. oktober 1993

Journal nr.: frs. 80/1993

Hübbe & Thorlacius I/S
Landinspektørfirma
Algade 26
5750 Ringe

Ved skrivelse af 5. august 1993 vedlagt tegninger og rids har De på vegne Elna og Thomas Fjord Nielsen ansøgt fredningsnævnet om godkendelse af en ny bygning på del nr. 2 af matr.nr. 38 Ringe by, Ringe, der er sammenlagt med matr.nr. 39 smst.

Det fremgår af sagen, at tilbygningen skal foretages til den af Elna og Thomas Fjord Nielsen drevne boghandel på hjørnet af kirkepladsen og Algade i Ringe, og at byggeriet opføres i én etage i overensstemmelse med den den 14. juli 1989 tinglyste lokalplan nr. 46.

Ejendommen er omfattet af kirkefredningsoverenskomst af 4. januar 1950, hvori det bl.a. hedder:

"Arealerne må ikke bebygges eller beplantes med udsigtsødelæggende beplantning eller lignende skønhedsforstyrrende genstande. Der må i det hele ikke foretages nogen ændringer i den nu bestående tilstand, der kan virke skæmmende eller hindrende for udsigten til eller fra kirken."

Fredningsnævnet har indhentet en udtalelse fra Fyns Amt, der i skrivelse af 17. august 1993 har udtalt:

"De fra 1950'erne har deres største berettigelse ved fritliggende kirker.

Ringe kirke er en bykirke, hvis omgivelser ved en Provst Exnerfredning er sikret i 1951, herunder den omhandlede ejendom, matr. nr. 38 Ringe by, Ringe, hvoraf delparcel nr. 2 ønskes sammenlagt med matr. nr. 39, smst., til opførelse af en tilbygning i 1 etage plus tagetage.

Parcellen har hidtil været bebygget med en toiletbygning, dog af noget mindre omfang end den skitserede tilbygning.

Formålet med fredningen er at bevare det frie indsyn til kirken.

Man vil ingen steder komme ud for, at tilbygningen kommer ind i synsfeltet og formindsker indsynsmuligheden til selve kirken, i forhold til den eksisterende toiletbygning.

Tilbygningen vil derfor ikke være i strid med denne del af fredningens formål, men jo nok med bestemmelserne om, at arealet ikke må tilstandsændres, bebygges eller beplantes.

Det er dog miljø- og arealafdelingens vurdering, at den projekterede tilbygning på en diskret måde er tilpasset bymiljøet, og vi har derfor ingen indvendinger mod en dispensation som ansøgt."

Ringe Provsti & Provstiudvalg har i skrivelse af 17. august 1993 stillet spørgsmål bl.a. om problemer vedrørende parkeringspladser op til kirkegården.

Ringe Kommune har i skrivelse af 31. august 1993 svaret på disse spørgsmål således:

"Ændring af nuværende kørebane mellem Kirkepladsen og Centrumpladsen nærmere mod kirken, således at parkeringsforholdene op til kirkegården/kirkediget ændres eller forringes:

Der vedlægges detailtegning over området, hvor den påtænkte tilbygning er indtegnet.

I forhold til tidligere udarbejdet projekt er grundplanen for tilbygning ændret lidt, således at der omkring tilbygningen kan sikres en fortovsbredde på 1,50 m, hvilket også til de fremtidige forhold vil være til-

strækkeligt.

Tilbygningen medfører således ingen krav om ændring af vej, kantstens eller parkeringsforhold.

Forslag om at se byggeri og vejføring over Kirkepladsen i sammenhæng.

Den i Provstiudvalgets udtalelse omtalte skitseplan er Ringe kommunes temaplan "Ringe bymidte".

Planen er godkendt af Ringe byråd og danner grundlag for udformningen af gader og torve m.v. i Ringe by. I denne plan indgår, at den fremtidige vejføring over Kirkepladsen skal forlægges mod vest.

Et alternativt forslag går ud på at fastholde/forlægge vejen mod øst.

Ringe kommunes planlægningsudvalg har vedtaget, at menighedsråd, museum med flere interesserede parter forud for videre planlægning indkaldes til møde vedrørende den endelige udformning af Kirkepladsen, således at det tilsikres, at alle parter høres.

Teknisk forvaltning har på den vedlagte skitse indtegnet nybyggeriet samt begge vejføringer over Kirkepladsen.

Det fremgår, at opførelse af byggeriet ikke vil influere på vejforløbet over Kirkepladsen, hvorfor det sikres, at der ved et møde om denne sag fortsat vil være fuld valgfrihed ved valg af linieføring.

Besigtigelse af forholdene på stedet.

Ringe kommune anmoder om at blive indkaldt til en eventuel besigtigelse.

Ringe byråd har på sit møde den 15. juni 1993 godkendt, at der af matr. nr. 38 kan frasælges ca. 79 m² til byggeriet.

Godkendelsen hviler på både et ønske om forskønnelse af hjørnet mod kirke og kirkeplads, hvilket i høj grad er opfyldt med det ansøgte byggeri, samt et generelt ønske om at fremme erhvervsudviklingen i kommunen.

Ringe kommune ser endvidere ingen årsag til at udskyde en fredningsmæssig stillingtagen til byggeriet, til vejføring over Kirkepladsen er endeligt gennemdrøftet med de interesserede parter, idet byggeriet ikke medfører nogen form for indskrænkning i muligheder.

Ringe kommune skal derfor anbefale, at der meddeles tilladelse til det ansøgte i henhold til vedlagte

grundplan.

....."

Herefter har Ringe Provstiudvalg i skrivelse af 1. september 1993 bl.a. udtalt:

".....

Ændringen afskærer så meget af tilbygningens hjørne, at der nu kan etableres et fortov i 1.5 meters bredde omkring hushjørnet. Endvidere muliggør ændringen en vejpassage i 6 meters bredde, - og endelig hindres ikke en opretholdelse af parkeringspladser som hidtil ind til kirkegårdens dige til disposition for kirkens brugere og kirkegårdens besøgende.

Desuden har provstiudvalget (jfr.bilag) i dag fået udleveret en fotokopi af Ringe kommunes skrivelse af 31. august til Naturfredningsnævnet + teknisk forvaltningsnytegnning af området. Det fremgår, at Ringe kommune bifalder Fa. Schlüters ændringsforslag og erklærer, at den reviderede plan om tilbygning ikke vil influere på vejforløbet over Kirkepladsen.

På dette grundlag kan provstiudvalget nu anse sagen for såpas oplyst, at man ikke længere - på grund af det påtænkte byggeri - nærer frygt for at "miste" parkeringspladser, ligesom man tager kommunens ovennævnte brev til indtægt for, at der ikke er taget forskud på fremtidige vejløsninger i området.

Provstiudvalget har således fået hensigten med sin udtalelse af 17. august d.å. opfyldt og ønsker til selve byggeriet at udtale sin forventning til, at det vil være en æstetisk gevinst for området.

....."

Herefter har Fyens stiftsøvrighed ved skrivelse af 6. september 1993 annulleret sin protest mod ansøgningen.

Repræsentanter for fredningsnævnet har foretaget besigtigelse på stedet.

Fredningsnævnet skal herved meddele, at nævnet enstemmigt har ved-

taget at meddele tilladelse til det ansøgte i medfør af Naturbeskyttelseslovens § 50, stk. 1. Tilladelsen er betinget af, at det smukke bøgetræ mod vest over mod kirken bibeholdes.

Nævnets afgørelse kan i medfør af naturbeskyttelseslovens § 78, stk. 2, indbringes for Naturklagenævnet af de i samme lovs § 86 nævnte klageberettigede. Klagen indgives skriftligt til fredningsnævnet, der videresender klagen til Naturklagenævnet.

Klagefristen er 4 uger fra den dag, afgørelsen er meddelt den klageberettigede.

Tilladelsen må ikke udnyttes før ovennævnte klagefrist er udløbet og bortfalder, såfremt den ikke er udnyttet inden 3 år efter, den er meddelt.


S. Raunholt
næstformand

/it

FREDNINGSNÆVNET
FOR
FYNS AMT

Toftevej 31, 5610 Assens
Tlf. 64 71 10 20 - Telefax 64 71 55 20

REG. NR. 1447.00

Dato: 10. marts 1994

Journal nr.: frs. 3/1994

Ringe Kommune
Teknisk Forvaltning
Tinghøj Allé 2
5750 Ringe

Ved skrivelse af 10. januar 1994 har Ringe kommune ansøgt fredningsnævnet om tilladelse til midlertidig at placere en toiletbygning indenfor det kirkefredede område, som nærmere vist på en vedlagt tegning.

Fredningsnævnet har indhentet en udtalelse fra Menighedsrådet, der i skrivelse af 19. januar 1994 har udtalt:

"Selv om Ringe Menighedsråd ikke er glade for, at den langt fra smukke toiletvogn er anbragt lige uden for Kirkegårdslågen, kan menighedsrådet acceptere, at vognen - da den nu står der - får lov til at blive stående, når blot den ny toiletbygning bliver etableret hurtigst muligt og inden for 1994. Menighedsrådet havde dog gerne set, at Ringe kommune - inden opstillingen - havde kontaktet menighedsrådet med henblik på en samtale om placeringen.

Ringe Menighedsråd går ud fra som en selvfølge, at Ringe kommune vil holde omgivelserne i orden og rent."

Fredningsnævnet har endvidere indhentet en udtalelse fra Fyns Amt, der i skrivelse af 3. februar 1994 har udtalt:

"at Fyns Amt ingen indvendinger har mod en dispensation efter naturbeskyttelseslovens § 50 til opstilling af det omhandlede toiletskur for resten af 1994, men dog senest, til en ny toiletbygning måtte være taget i brug.

WS
1994

**FREDNINGSNÆVNET
FOR
FYNS AMT**

Toftevej 31, 5610 Assens
Tlf. 64 71 10 20 - Telefax 64 71 55 20

Dato: 10. marts 1994

Journal nr.: frs. 3/1994

Ringe Kommune
Teknisk Forvaltning
Tinghøj Allé 2
5750 Ringe

Ved skrivelse af 10. januar 1994 har Ringe kommune ansøgt fredningsnævnet om tilladelse til midlertidig at placere en toiletbygning indenfor det kirkefredede område, som nærmere vist på en vedlagt tegning.

Fredningsnævnet har indhentet en udtalelse fra Menighedsrådet, der i skrivelse af 19. januar 1994 har udtalt:

"Selv om Ringe Menighedsråd ikke er glade for, at den langt fra smukke toiletvogn er anbragt lige uden for Kirkegårdslågen, kan menighedsrådet acceptere, at vognen - da den nu står der - får lov til at blive stående, når blot den ny toiletbygning bliver etableret hurtigst muligt og inden for 1994. Menighedsrådet havde dog gerne set, at Ringe kommune - inden opstillingen - havde kontakttet menighedsrådet med henblik på en samtale om placeringen.

Ringe Menighedsråd går ud fra som en selvfølge, at Ringe kommune vil holde omgivelserne i orden og rent."

Fredningsnævnet har endvidere indhentet en udtalelse fra Fyns Amt, der i skrivelse af 3. februar 1994 har udtalt:

"at Fyns Amt ingen indvendinger har mod en dispensation efter naturbeskyttelseslovens § 50 til opstilling af det omhandlede toiletskur for resten af 1994, men dog senest, til en ny toiletbygning måtte være taget i brug.

Til grund for udtalelsen ligger, at der er tale om en tidsbegrænset anvendelse, og at det ud fra Ringe Kommunes oplysninger må antages, at faciliteten er nødvendig i området omkring kirken."

Det ansøgte kræver fredningsnævnets tilladelse, idet det sted, hvor toiletvognen midlertidigt bliver placeret, er omfattet af kirkefredningen - til sikring af den frie udsigt til og fra kirken.

Fredningsnævnet skal udtale:


Fredningsnævnet meddeler herved tilladelse til det ansøgte i medfør af naturbeskyttelseslovens § 50, men dog således, at toilet-skuret skal være fjernet senest, når den ny toiletbygning måtte være taget i brug og senest inden udgangen af 1994.

Afgørelsen er enstemming.

Nævnets afgørelse kan i medfør af naturbeskyttelseslovens § 78, stk. 2, indbringes for Naturklagenævnet af de i samme lovs § 86 nævnte klageberettigede. Klagen indgives skriftligt til fredningsnævnet, der videresender klagen til Naturklagenævnet.

Klagefristen er 4 uger fra den dag, afgørelsen er meddelt den klageberettigede.

Tilladelsen må ikke udnyttes før ovennævnte klagefrist er udløbet og bortfalder, såfremt den ikke er udnyttet inden 3 år efter, den er meddelt.


S. Raunholt
næstformand

/it

**FREDNINGSNÆVNET
FOR
FYNS AMT**

Toftevej 31, 5610 Assens
Tlf. 64 71 10 20 - Telefax 64 71 55 20

KLO. NR. 1447.00

Dato: 25.01.95.

Journal nr.: frs. 65/94.

Ringe Kommune
Tinghøj Allé 2
5750 Ringe

Ved skrivelse af 10. marts 1994 (frs. 3/1994) meddelte fredningsnævnet tilladelse til, at der midlertidigt blev anbragt et toilet-skur indenfor det kirkefredede område, alt i overensstemmelse med en nærmere vist tegning. Tilladelsen var tidsbegrænset til udgangen af 1994, idet skuret alene skulle bruges indtil en ny toiletbygning endelig var etableret.

Ringe kommune har nu i skrivelse af 1. december 1994 ansøgt om forlængelse af fristen til fjernelse til 1. juli 1995.

Fredningsnævnet skal udtale:

Fredningsnævnet meddeler herved i medfør af naturbeskyttelseslovens § 50 godkendelse af, at fristen for fjernelse af den midlertidige toiletvogn forlænges til 1. juli 1995, dog således at toiletvognen skal være fjernet senest, når den ny toiletbygning måtte være taget i brug.

Afgørelsen er enstemmig.

Nævnets afgørelse kan i medfør af naturbeskyttelseslovens § 78, stk. 2, indbringes for Naturklagenævnet af de i samme lovs § 86 nævnte klageberettigede. Klagen indgives skriftligt til fredningsnævnet, der videresender klagen til Naturklagenævnet.

**FREDNINGSNÆVNET
FOR
FYNS AMT**

Toftevej 31, 5610 Assens
Tlf. 64 71 10 20 - Telefax 64 71 55 20

Dato: 20.02.95.

Journal nr.: frs. 59/94.

Aase Aaskov Hansen
Skovvej 29
Espe
5750 Ringe

Ved skrivelse af 2. oktober 1994 har De ansøgt fredningsnævnet om tilladelse til at fælde eller styne elmetræerne i alléen, som går fra Skovvej og ned til gården, idet De har fået konstateret, at der er elmesyge i træerne.

Træerne er omfattet af overenskomst af 27. marts 1951, hvoraf bl.a. fremgår, at træerne ingensinde må fældes, topskæres, undergraves eller på anden måde udsættes direkte eller indirekte for en behandling, der kan føre til deres ødelæggelse eller forringelse. Måtte det af hensyn til træernes sygdom eller andet være nødvendigt at foretage omhugning eller grenkapning, skal dette dog kunne gøres efter forud indhentet udtalelse fra statens tilsynsførende med de private skove i Svendborg amt.

Denne kompetence er nu overgået til fredningsnævnet.

Fredningsnævnet har indhentet en udtalelse fra Fyns Amt, der i skrivelse af 7. november 1994 har udtalt:

"Alléen, der står på begge sider af tilkørselsvejen til Espe Skovsgaard, er ca. 150 meter lang og består af elme- og kastanietræer.

Elmetræerne er tydeligvis svækkede med mange udgåede grene, og det er Amtets vurdering, at der er stor risiko for nedfaldene grene på vejen.

Træerne er sandsynligvis angrebet af elmesyge, hvor

ensaldrende træer. Der er derfor ikke idé i at forny træerne en af gangen efterhånden som de fældes. Hvis Alléen skal fornys, bør man som minimum vælge at forny en side af gangen. Da der er flest elme i den sydlige side, kunne man vælge at starte med denne del.

Ved en eventuel fornyelse af alléen, vil det ikke nytte at satse på elmetræer igen, idet det vil kunne forventes, at de snart vil dø af elmesyge. Af alternative allé-træer kunne der vælges hestekastanie eller f.eks. lind. Især en lindeallé vil kunne forventes at blive meget gammel.

....."

En repræsentant fra Fredningsnævnet har foretaget besigtigelse.

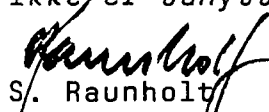
Fredningsnævnet skal udtale:

Fredningsnævnet meddeler herved tilladelse til den ansøgte fældning af syge elmetræer. Tilladelsen er betinget af, at der sker genplantning med kastanie- eller lindetræer. Fredningsnævnet skal henstille, at man, så vidt muligt, følger Statsskovdistriktets genetableringsforslag af alléen gående ud på, at man så vidt muligt opnår og bibeholder en allé af ensaldrende træer, i hvert fald som minimum således, at en side fornyes ad gangen.

Nævnets afgørelse kan i medfør af naturbeskyttelseslovens § 78, stk. 2, indbringes for Naturklagenævnet af de i samme lovs § 86 nævnte klageberettigede. Klagen indgives skriftligt til fredningsnævnet, der videresender klagen til Naturklagenævnet.

Klagefristen er 4 uger fra den dag, afgørelsen er meddelt den klageberettigede.

Tilladelsen må ikke udnyttes før ovennævnte klagefrist er udløbet og bortfalder, såfremt den ikke er udnyttet inden 3 år efter, den er meddelt.


S. Raunholt
næstformand