

Afgørelser – Reg. nr.: 01441.01

Fredningen vedrører: Ødum Kirke

Domme

Taksationskommissionen

Naturklagenævnet

Overfredningsnævnet

Fredningsnævnet

**02-12-1950, 17-09-1952,
15-01-1953**

Kendelser

Deklarationer

FREDNINGSNÆVNET>

Afskript.

Justitsministeriets genpartpapir. Til skøder, skadesløsbreve, kvitteringer til udslettelse og andre påtegninger m. m. (vedr. fast ejendom).

Mtr. nr., ejerlav, sogn: 4a Ødum
(i København kvarter) by og sogn.
eller (i de sønderjydske lands-
dele) bd. og bl. i ting-
bogen, art. nr., ejerlav,
sogn.

Akt: Skab nr.
(udfyldes af dommerkontoret)

Købers } bopæl, --
Kreditors }

Anmelderens navn og bopæl (kontor);

Fredningsnævnet for Randers amtsråds-
kreds.

Gade og hus nr.;
(hvor sådant findes)
4714 - 8/12 1950.

Stempelfri.

Stempel: -- kr.-- øre.

Fredningstilbud

Undertegnede gårdejer Aage Christensen, Ødumgård,
tilbyder herved som ejer af matr. nr. 4a af Ødum by. og sogn, at
lade nedennævnte areal af ovennævnte matr. nr. frede.

Arealet beskrives således:

Den del af 4a der ligger vest for vestre kirkegårdsdige i en
afstand af 50 m fra dette.

Fredningen har følgende omfang:

Arealerne må ikke bebygges eller beplantes med høje træer, midlertidigt eller vedvarende,
ligesom der heller ikke på arealerne må anbringes transformatorstationer, telefon- og telegrafmaster
o. lign., derpå ej opsættes skure, udsalgssteder, isboder, vogne til beboelse eller opbevaring af red-
skaber el. lign. skønhedsforstyrrende genstande.

Jeg forbeholder mig mig ret til

FREDNINGSNÆVNET >

Afskrift.

Justitsministeriets genpartpapir. Til skøder, skadesløsbreve, kvitteringer til udslettelse og andre påtegninger m. m. (vedr. fast ejendom).

Fredningsnævnet for Randers amt. F.S. 23/50-20.

Mtr. nr., ejerlav, sogn: 4n Ødum
(i København kvarter) by og
eller (i de sønderjydske lands- sogn.
dele) bd. og bl. i ting-
bogen, art. nr., ejerlav,
sogn.

Akt: Skab nr.
(udfyldes af dommerkontoret)

Købers } bopæl. ---
Kreditors }

Gade og hus nr.;
(hvor sådant findes)

Anmelderens navn og bopæl (kontor);
Fredningsnævnet for Randers amt ved
dommer Fog, Mariager.

4511 - 18/9 1952.

350 - 22/1 1953.

Stempel: -- kr. -- øre.

Stempelfri.

Fredningstilbud

Undertegnede hønseriejer Hans Olaf Kehlet, Ødum pr. Aarhus,
tilbyder herved som ejer af matr. nr. 4h af Ødum by og sogn, at
lade nedennævnte areal af ovennævnte matr. nr. frede.

Arealet beskrives således:

Den del af matr. nr. 4h der ligger nord for det nordre kirkegårds-
dige.

Fredningen har følgende omfang:

Arealerne må ikke bebygges eller beplantes med høje træer, midlertidigt, eller vedvarende,
ligesom der heller ikke på arealerne må anbringes transformatorstationer, telefon- og telegrafmaster
o. lign., derpå ej opsættes skure, udsalgssteder, isboder, vogne til beboelse eller opbevaring af red-
skaber el. lign. skønhedsforstyrrende genstande.

Jeg forbeholder mig dog ret til på arealet at anbringe de til hønseriet
nødvendige skure, samt læplantning, ligesom fredningen ikke omfatte
de nuværende bygninger.

For fredningen kræver jeg ingen erstatning.

Jeg er indforstået med, at ovenstående fredningstilbud tinglyses på min ejendom matr. nr. 4h af Ødum by, og sogn, dog uden udgift for mig.

Påtaleberettiget i henhold til foranstående er fredningsnævnet for Randers amt og Ødum menighedsråd og provstiet hver for sig.

Ødum, den 16/9 1952.
O. Kehlet.

Idet fredningsnævnet for Randers amt modtager og godkender foranstående fredningstilbud, bestemmes det, at tilbudet skal lyses som servitut på matr. nr. 4h af Ødum by, og sogn af hertugdømmet Slesvig-Holstenen, hvilket matr. nr. i forbindelse med matr. nr. 18 af Ødum by og sogn, det fredede areal ses indtegnet på vedlagte kart, af hvilket en gengang bedes henlægges på akten.

Fredningsnævnet for Randers amt, den 17/9 1952.

F o g.

Indført i dagbogen for retskreds nr. 59 Rougsø herred og en del af Sønderhald herred med Nørhald, Støvring og Galten herreder den 18. sep. 1952.

Lyst, men afvist fra tingbogen, da Statens jordlovsudvalg står som ejer af 4h Ødum og ikke har tiltrådt.

J. Hansen.

Ødum d. 19/1-53.

Undertegnede erklærer herved at være den rette ejer af matr. nr. 4n Ødum by og sogn, og at fredlysning må ske på nævnte matrikel nr. O. Kehlet.

I henhold til foranstående påtegning begæres deklARATIONEN lyst på matr. nr. 4n Ødum by og sogn som rettelig vedrørende dette nr.

Fredningsnævnet for Randers amt, den 21.1.1953. Fog.
Indført i dagbogen for retskreds nr. 59 Rougsø herred og en del af Sønderhald herred den 22. jan. 1953. - Lyst Tingbog Fol: Akt: Skab M nr. 81, på matr. nr. 4n Ødum by og sogn.
Forud hæfter pantegæld og servitutter.

J. H a n s e n.

--

--

--

Afskriftens rigtighed bekræftes.

med Nørhald, Støvring og Galten herreder

ef. Kun Fredningsnævnet for Randers Amt - 7. SEP. 1955

FREDNINGSNÆVNET >

Justitsministeriets genpartpapir. Til skøder, skadesløsbreve, kvitteringer til udslettelse og andre påtegninger m. m. (vedr. fast ejendom).

Fredningsnavnet for Randers amt. F.S.23/50-20.

Mtr. nr., ejerlav, sogn Gaden i Ødum
(i København kvarter) by, Ødum sogn.
eller (i de sønderjydske lands-
dele) bd. og bl. i ting-
bogen, art. nr., ejerlav,
sogn.

Akt: Skab nr.
(udfyldes af dommerkontoret)

Købers } bopæl. ----
Kreditors }

Gade og hus nr.:

(hvor sådant findes)
375 - 23/1 1953

Anmeldrens navn og bopæl (kontor);
Fredningsnavnet for Randers amt
ved dommer Fog, Mariager.

Stempel: . --- kr. -- øre.

Stempelfri.

Fredningstilbud

Undertegnede Ødum-Hadbjerg sogneråd og bymænd i Ødum
tilbyder herved som ejer af ~~mat. nr.~~ gaden af Ødum by. og sogn, at
lade nedennævnte areal ~~af Ødum-Hadbjerg matr. nr.~~ frede.

Arealet beskrives således:

Gadejorden øst og sydøst for kirkegården, herunder skolepladsen,
mod øst i en afstand af indtil 50 m fra østlige kirkegårdsdige,
begrænset mod nord af 4a, mod syd af den offentlige vej gennem byen.


Fredningen har følgende omfang:


Arealerne må ikke bebygges eller beplantes med høje træer, midlertidigt eller vedvarende,
ligesom der heller ikke på arealerne må anbringes transformatorstationer, telefon- og telegrafmaster
o. lign., derpå ej opsættes skure, udsalgssteder, isboder, vogne til beboelse eller opbevaring af red-
skaber el. lign. skønhedsforstyrrende genstande.

Jeg bibeholder mig dog ret til

Gadejorden umiddelbart øst for østre kirkegårdsdige må bruges af
hønseriejer Olaf Kehlet, der hidtil har haft brugen deraf.
De tilstedevarende lys- og telefonmaster på det fredede areal må
bibeholdes.



 = fredet areal af gaderne.

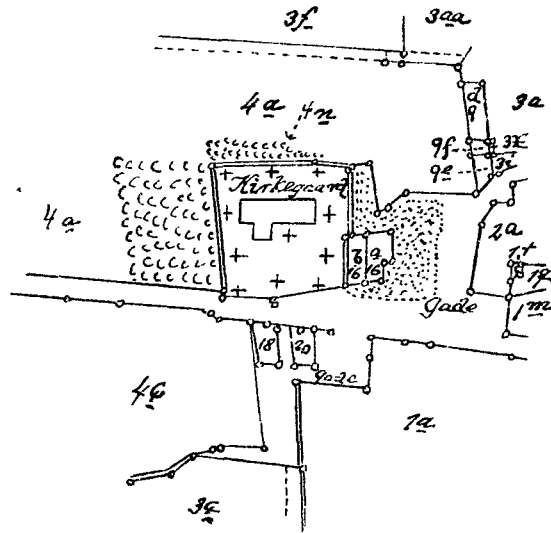
 = -u- -u- af matr. nr. 4a, 4m.

Terræn af Pårum By.

Pårum Sogn.

Galtens Herred.

Randers Amt.



Maal - 1:4000.

500 m

DISPENSATIONER>

Afgørelser – Reg. nr.: 01441.01

Dispensationer i perioden: 13-03-1985

UDSKRIFT
af
forhandlingsprotokollen
for
NATURFREDNINGSNÆVNET FOR
ÅRHUS AMIS SYDLIGE FREDNINGSKREDS

År 1985 den 13. marts behandlede nævnet

Sag nr. 34/1985

Angående dispensation til beplantning på areal, der er pålagt kirkeomgivelsesfredning vest for Ødum kirke.

Mødt var fredningsnævnets formand, dommer L. Thorup og det amtsvalgte medlem I. Tesdorpf.

For amtsfredningskontoret mødte skovtekniker Brøndum Petersen.

Sagen har telefonisk været forelagt fredningsnævnets kommunevalgte medlem.

Arealet har været besigtiget.

Der fremlagdes skrivelse af 5. marts 1985 med bilag fra Århus Stiftsøvrighed.

Af det fremlagte fremgår, at Ødum menighedsråd påtænker at erhverve et jordareal i ca. 10 meters bredde langs kirkegårdens vestskele. I det nævnte areal ønskes etableret et læbælte. Det areal, der ønskes erhvervet, er undergivet fredning (kirkeomgivelsesfredning).

Amtsfredningskontoret ved skovtekniker Brøndum Petersen vil ikke udtale sig imod, at der etableres en beplantning vest for kirkegården, såfremt der alene anvendes løvtræer.

Der er i fredningsnævnet enighed om, at fredningsnævnet vil være sindet at godkende en beplantning som planlagt, men forinden skal der forelægges fredningsnævnet en beplantningsplan til godkendelse. Det forudsættes herved, at der alene bliver tale om at anvende løvtræer, og fredningsnævnet forbeholder sig at kræve, at træerne skal kappes, når de når en vis højde.

L. Thorup

Udkræftens rigtighed bekræftes.

Udkræft fra Fredningslovens § 33 og § 47 kan fredningsnævnets afgørelser indbringes for Overfredningsnævnet (adr. Amaliegade 7 1256 København K.) af bl. a. ansøgeren, amtsrådet, kommunalbestyrelsen og anerkendte foreninger og institutioner samt af skovvejereren ved dispensation fra skovbygdelinien.

Klagefristen er 4 uger fra den dag, afgørelsen er meddelt den pågældende klageberettigede.

En tilladelse eller dispensation må ikke udnyttes før udløbet af klagefristen. Er klage indgivet, må tilladelsen eller dispensationen ikke udnyttes, medmindre den opretholdes af Overfredningsnævnet.

Tilladelsen bortfalder, såfremt den ikke er udnyttet inden 5 år fra dens meddelelse.

Fredningsnævnet for Århus amts sydlige fredningskreds, den **18 MRS. 1985**

L. Thorup.

