

Afgørelser – Reg. nr.: 01425.01

Fredningen vedrører: Ørsted Kirke

Domme

Taksationskommissionen

Naturklagenævnet

Overfredningsnævnet

Fredningsnævnet

**04-11-1950, 09-02-1951,
09-04-1974**

Kendelser

Deklarationer

FREDNINGSNÆVNET >

Afskrift.

Justitsministeriets genpartpapir. Til skøder, skadesløsbreve, kvitteringer til udslettelse og andre påtegninger m. m. (vedr. fast ejendom).

Fredningsnævnet for Randers amt. F.s. 5/49-12.

Mtr. nr., ejerlav, sogn: 99, 134 Ørsted by
(i København kvarter) og sogn.
eller (i de sønderjydske landsdele) bd. og bl. i tingbogen, art. nr., ejerlav, sogn.

Akt: Skab L nr. 544.
(udfyldes af dommerkontoret)

Købers } bopæl: -----
Kreditors }

Anmelderens navn og bopæl (kontor):

Gade og hus nr.:
(hvor sådant findes)

Fredningsnævnet for Randers amtsrådsreds

4180 - 7/11 1950.

Stempel: -- kr. -- øre.

Fredningstilbud

Undertegnede sogneråd for Ørsted kommune
tilbyder herved som ejer af matr. nr. 99 og 134 af Ørsted by, og sogn, at
lade nedennævnte areal af ovennævnte matr. nr. frede.

Arealet beskrives saaledes:

Hele matr.nr. 99 og 134 Ørsted by og sogn.

Fredningen har følgende omfang:

Arealet må ikke bebygges, eller beplantes med høje træer, midlertidigt eller vedvarende, ligesom der heller ikke på arealet må anbringes transformatorstationer, telefon- og telegrafmaster o. lign., derpå ej opsættes skure, udsalgssteder, isboder, vogne til beboelse eller opbevaring af redskaber el. lign. skønhedsforstyrrende genstande.

Jeg forbeholder mig dog ret til vejanlæg.

FREDNINGSNÆVNET >

Afskrift.

Justitsministeriets genpartpapir. Til skøder, skadesløsbreve, kvitteringer til udslettelse og andre påtegninger m. m. (vedr. fast ejendom).

Fredningsnævnet for Randers amt. F.s. 5/49-12.

Mtr. nr., ejerlav, sogn: 36b Ørsted by
(i København kvarter) og sogn.
eller (i desønderjydske landsdele) bd. og bl. i tingbogen, art. nr., ejerlav, sogn.

Akt: Skab F nr. 159.
(udfyldes af dommerkontoret)

Købers } bopæl: ----
Kreditors }

Anmelderens navn og bopæl (kontor):

Gade og hus nr.:
(hvor sådant findes)

Fredningsnævnet for Randers amtsrådsreds.

5782 - 12/2 51.

Stempel: -- kr. -- øre.

U d s k r i f t

a f

forhandlingsprotokollen for Randers amts fredningsnævn.

-o- -o- -o-

Fredningstilbud

Undertegnede gårdejer Kristen Østrup Sørensen

tilbyder herved som ejer af matr. nr. 36b af Ørsted by, og sogn, at lade nedennævnte areal af ovennævnte matr. nr. frede.

Arealet beskrives saaledes:

Skråningen på matr.nr. 36b regnet fra kirkegårdens vestlige dige.

Fredningen har følgende omfang:

Arealerne må ikke bebygges eller beplantes med høje træer, midlertidigt eller vedvarende, ligesom der heller ikke på arealerne må anbringes transformatorstationer, telefon- og telegrafmaster o. lign., derpå ej opsættes skure, udsalgssteder, isboder, vogne til beboelse eller opbevaring af redskaber el. lign. skønhedsforstyrrende genstande.

~~Max forbeholdet om sig dog ikke~~

Afskrift.

Justitsministeriets genpartipapir. Til skøder, skadesløsbreve, kvitteringer til udslettelse og andre påtegninger m. m. (vedr. fast ejendom).

Fredningsnævnet for Randers amt. F.s. 5/49-12.

Mtr. nr., ejerlav, sogn: la Ørsted by
(i København kvarter) og sogn.
eller (i de sønderjydske lands-
dele) bd. og bl. i ting-
bogen, art. nr., ejerlav,
sogn.

Akt: Skab L nr. 608.
(udfyldes af dommerkontoret)

Købers } bopæl: ----
Kreditors }

Anmelderens navn og bopæl (kontor):

Gade og hus nr.:
(hvor sådant findes)

Fredningsnævnet for Randers amtsråds-
kreds.

5764 - 12/2 1951.

Stempel: --- kr. -- øre.

Fredningstilbud

Undertegnede Menighedsråd for Ørsted sogn, Rougsø herred,
tilbyder herved som ejer af matr. nr. la af Ørsted by, Ørsted sogn, at
lade nedennævnte areal af ovennævnte matr. nr. frede.

Arealet beskrives saaledes:

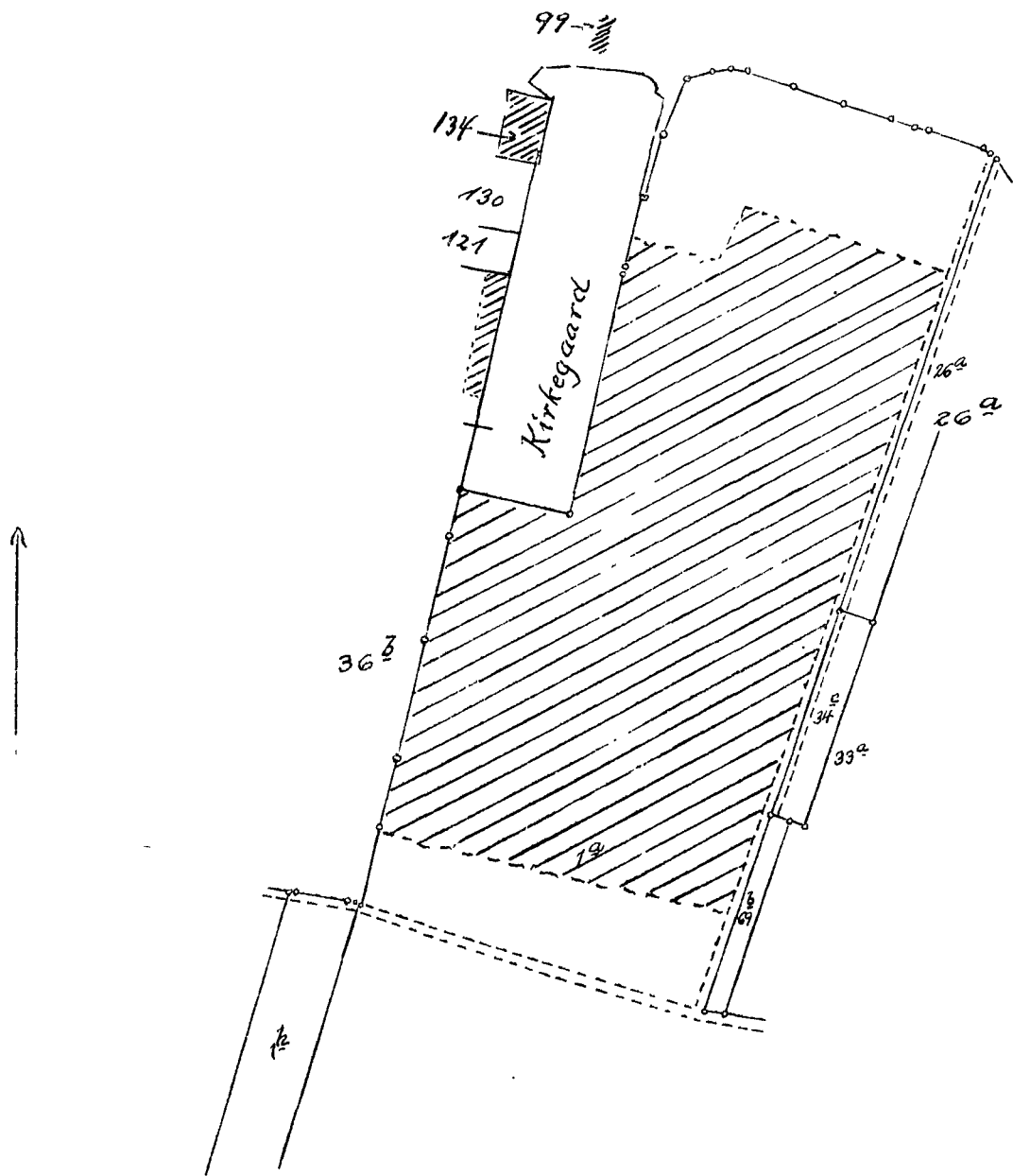
Præstegårdshaven og den tilhørende plantning syd for haven samt
embedets jord øst for haven og plantningen i hele kirkegårdens
længde, samt syd for kirkegården og plantningen et areal i 200
meters dybde, regnet fra nord til syd, i hele kirkegårdens og
plantningens bredde, - således som det ses indtegnet på vedhæftede
kort.


Fredningen har følgende omfang:

Arealerne må ikke bebygges eller beplantes med høje træer, midlertidigt eller vedvarende,
ligesom der heller ikke på arealerne må anbringes transformatorstationer, telefon- og telegrafmaster
o. lign., derpå ej opsættes skure, udsalgssteder, isboder, vogne til behøelse eller opbevaring af red-
skaber el. lign. skønhedsforstyrrende genstande.

Jeg forbeholder mig dog ret til at gennemføre fornøden læplantning efter
aftale med hedeselskabet. Så længe det pågældende areal admini-
streres af de kirkelige myndigheder, træffer kirkeministeriet dog
efter indhentet erklæring fra fredningsnævnet afgørelse om ny-
placering af bygninger på præstegårdsjorden og tillige om selve
byggeplanen for disse, for så vidt bygningerne skal benyttes til
driften af præstegårdens jorder, til brug for præsten eller i det
hele skal tjene kirkelige formål. Så længe den til præsteembedet
hørende have med gårdsplads samt den del af præstegårdens areal,
der ligger i umiddelbar tilknytning hertil, administreres af de
kirkelige myndigheder, træffer kirkeministeriet afgørelse om ny-
placering af præstegårdens bygninger, herunder tillige selve bygge-
planen samt tilbygninger m.v. og ombygninger, der ændrer præste-
gårdens udseende, uanset fredningsdeklarationen.

Jensen & Kjeldskov, A/S, København.



 = Fredede arealer af matr.
 nr. 12, 368, 134, 99.

Terræn af
 Ørsted By.
 Ørsted Sogn
 Rouvø Herred.
 Randers Amt.

Mål- 1:4000

500 m.

FREDNINGSNÆVNET >

9/4-1974

U d s k r i f t

af

forhandlingsprotokol for Fredningsnævnet for Aarhus
amts nordlige fredningskreds.

År 1974, den 9. april afsagde Fredningsnævnet for Aarhus
amts nordlige fredningskreds i

F.S. 332/71

Sag ang. fredning (kirkeomgi-
velsesfredning) af et Ørsted
Menighedsråd tilhørende areal
matr. nr. 36 o og 36 p Ørsted
by og sogn,

sålydende

K E N D E L S E:

1974 APR 10

1

1974 APR 10
107 Aarhus Amt
1425 A

Efter at Ørsted Menighedsråd overfor nævnet havde fremsat anmodning om, at de af menighedsrådet fra Ørsted kommune erhvervede arealer matr. nr.e 36 o og 36 p Ørsted by og sogn, måtte blive pålagt kirkeomgivelsesfredning, og efter at Fredningsplanudvalget for Aarhus amt, for hvilket sagen blev forelagt, havde udtalt, at udvalget fandt den tilbudte fredning en værdifuld udvidelse af den eksisterende kirkeomgivelsesfredning, afholdt nævnet møde på arealerne den 20. februar 1974.

Mødet var bekendtgjort i Statstidende for den 2. februar 1974 samt Amtsavisen for samme dato.

Fredningsplanudvalget for Aarhus amt, som var indkaldt, havde meddelt forfald.

Efter at nævnet sammen med de mødte havde besigtiget de omhandlede arealer, der er beliggende for så vidt angår matr. nr. 36 o vest for kirkegården og for så vidt angår matr. nr. 36 p sydvest for kirkegården, vedtog nævnet, efter at repræsentanterne for Rougsø kommune havde tiltrådt menighedsrådets fredningsønsker, at frede de nævnte arealer i overensstemmelse med menighedsrådets ønsker.

I. Fredningens omfang:

Fredningen omfatter de nævnte matr. nr.e 36 o og 36 p Ørsted by og sogn i deres helhed.

II. Fredningens indhold:

De nævnte arealer må ingensinde bebygges midlertidigt eller vedvarende. På arealerne må ikke anbringes master, transformerstationer, skure, udsalgssteder, kiosker, campingvogne eller andre skæmmende genstande. På arealerne må

ikke henlægges affald eller foretages terrænændringer.

Matr. nr. 36 p, som er blevet beplantet med blandet nåle- og løvtræer, og som mod øst grænser op til et areal, der ligeledes er anlagt som plantage, skal fortsat henligge med denne beplantning.

Matr. nr. 36 o, der er anlagt som et anlæg med græs og med enkelte buske plantet, skal fortsat henligge, som det gør i græs med disse buske, og menighedsrådet vil have at passe og pleje arealerne.

III. Erstatning:

Det bemærkes, at ingen af de af fredningen omhandlede ejendomme er behæftet med pantegæld. Menighedsrådet har ikke ønsket nogen erstatning.

Nærværende kendelse vil kunne indankes for Overfredningsnævnet, Nyropsgade 22, 1602 København V, af ejendommens ejer eller bruger, af Fredningsplanudvalget for Aarhus amt, Aarhus amtsråd, Rougsø kommunalbestyrelse, Danmarks Naturfredningsforening og Rigsantikvaren.

Ankefristen er 4 uger fra modtagelsen af meddelelse om nærværende kendelse.

T h i b e s t e m m e s :

De nævnte arealer, matr. nr. 36 o og 36 p Ørsted by og sogn fredes som ovenfor beskrevet.

Herman Bøjesen. Hallenberg. Niels Lauritsen.

Udskriftens rigtighed bekræftes.

Fredningsnævnet for Aarhus amts nordlige fredningskreds,
Civildommerkontoret i Randers, den 9. april 1974.

Hallenberg
Hallenberg


Fredningsplanudvalget for
Arhus Amt, 20. febr. 1973

Arhus Amt

103

Justitsministeriets godkendelsesforord. Til kom.

Signaturer:



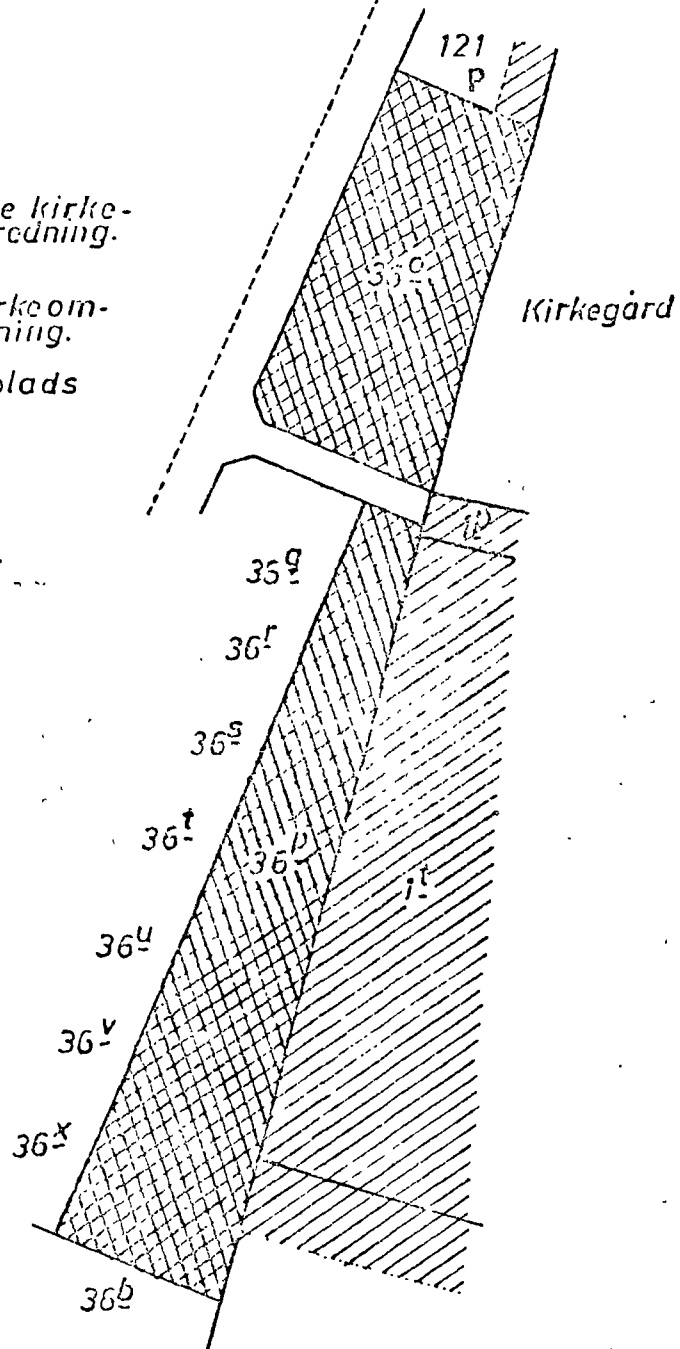
Eksisterende kirkeomgivelserfredning.



Udvidet kirkeomgivelserfredning.

P

Parkeringsplads



Ørsted by og sogn.

i. sept. 1973

mat. nr. 36^o og 36^p
Arhus Amt



Rids i 1:2000 vedrørende
Matr.nr. 36^o og 36^p
ØRSTED BY OG SOGN

Udfærdiget i anledning af tinglysning
af deklaration om udvidelse af eksisterende kirkeomgivelserfredning.

FREDNINGSPLANUDVALGET FOR
ARHUS AMT I SEPTEMBER 1973



MÅLESTOK 1:2000

Fredningsplan for
Arhus Amt, nordlige
Fredningsplan
N.S. 332/71

Fredningsnævnet for Midtjylland, østlig del

Retten i Århus
Tinghuset, Vester Alle 10
8000 Århus C

Norrdjurs Kommune
Torvet 3
8500 Grenaa

Tlf. 86 12 20 77
Fax 86 19 71 91
E-mail:
{ HYPERLINK

"mailto:pho@domstol.dk" }

CVR 11 98 62 93

Den 24. marts 2010.

Vedr. j.nr. 8901-01.2007-147, ansøgning om dispensation fra kirkeomgivelsesfredning ved Ørsted Kirke, Lillegade 28 a, 8950 Ørsted.

Norrdjurs Kommune har den 10. oktober 2007 fremsendt anmodning til fredningsnævnet.

Det anføres, at daværende Rougsø Kommune i slutningen af 2006 godkendte ny kommuneplan. I forbindelse med udarbejdelsen og den efterfølgende godkendelse er der inddraget et nyt boligområde øst for Ørsted Kirke.

Området er omfattet af en såkaldt "Exner" fredning fra 1951.

Rougsø Kommune planlagde i sin tid at inddrage hele området mellem kirken og et østligt beliggende boligområde. Dette gjorde Århus Amt indsigelse imod, dels på grund af kirkefredningen, men også på grund af områdets karakter af muligt naturområde. Efter forhandling med Århus Amt indgik man en aftale om, at en nordligste del af området (af samme udstrækning som præstegården) kunne inddrages i byzone til boligformål og at den sydligste del udlægges til grønt område og forblive i landzone.

Norrdjurs Kommune har derfor søgt om dispensation fra kirkefredningen til udlæg af nyt boligområde øst for kirken.

Kommunen er indstillet på, at der indarbejdes vilkår for bebyggelsens placering og udseende i den fremtidige lokalplan.

Efter besigtigelse foretaget den 9. maj 2008 er modtaget yderligere materiale, herunder deklaration lyst 12. februar 1951. og i november 2009 tillige udtalelser fra Kgl. Bygningsinspektør, der bl.a. henviser til kortbilag med indtegnning af det fredede areal og med angivelse af område B, der strækker sig fra en linje syd for tidligere lade og videre mod syd. Ny besigtigelse blev foretaget den 3. december 2009.

Der ønskes dispensation fra fredningen for at menighedsrådet kan sælge en del af grunden øst for kirken til boligbyggeri som foreslået i lokalplan, område 620.

Det område der ønskes solgt strækker sig fra Lillegade i nord og til en linje syd herfor, i flugt med præstegårdshavens sydlige afgrænsning. Området nærmest Lillegade er ikke omfattet af fredningen.

Århus Stift har anført, at byggeri på areal nærmest Lillegade er problematisk, idet der netop herfra er udsigt til kirken, mens træbevoksning længere mod syd dækker indsigten til kirken. Der kunne overvejes mulighed for at udstykke en del af det fredede areal, men længere væk fra Lillegade.

Danmarks Naturfredningsforening kunne ikke tiltræde dispensation, idet indsigten til hele området må bevares, og idet der fra den sydlige del af fredningen er en flot udsigt videre mod syd over engen.

Menighedsrådet anførte, at udbygning af byen vil være mest naturlig ved en fortsættelse fra Lillegade.

Kgl. Bygningsinspektør anførte, at de store træer mod Lillegade bør bevares og at en evt. bebyggelse længere mod syd, med hensyntagen til engen længere syd for det fredede areal, vil være at foretrække. Der henvistes i øvrigt til udtalelserne, der er sendt til Århus Stiftsøvrighed, og hvori det anføres, at der ikke ses noget til hinder for bebyggelse af område B

Det oplystes videre, at træer og øvrige bevoksning mod kirken bevares og at ingen bygninger rives ned.

Fredningsnævnets bemærkninger og afgørelse:

Exner-fredninger administreres meget restriktivt.

Det er nævnets opfattelse, at fredningen, uanset at bevoksningen omkring præstegårdshaven og præstegårdens bygninger skjuler indsigten til kirken fra området, er til hinder for bebyggelse, idet fredningen findes at omfatte indsigten til kirken med omgivelser, herunder til præstegårdens bygninger og til området der omfatter præstegårdens have med omgivende læ-bevoksning. Nævnet finder derfor ikke, at der kan gives dispensation til bebyggelse på det fredede areal.

Klagevejledning, jf. naturbeskyttelseslovens § 86 og § 87:

Der kan inden 4 uger fra den dag, afgørelsen er meddelt, klages til Naturklagenævnet over afgørelsen.

En eventuel klage skal indgives skriftligt til Fredningsnævnet, som derefter vil fremsende sagen til Naturklagenævnet.

Det er en betingelse for Naturklagenævnets behandling af klagen, at klageren indbetaler et gebyr på 500,- kr. til Naturklagenævnet.

Naturklagenævnet vil sende klageren en opkrævning på gebyret, når nævnet har modtaget sagen fra Fredningsnævnet.

Naturklagenævnet vil ikke påbegynde behandlingen af klagen, før gebyret er modtaget.

Klageberettigede er:

Adressaten for afgørelsen,
ejer af den ejendom, som afgørelsen vedrører,
offentlige myndigheder,
lokale foreninger og organisationer, som har en væsentlig interesse i afgørelsen,
landsdækkende foreninger og organisationer, hvis hovedformål er beskyttelse af natur og miljø, og
landsdækkende foreninger og organisationer, som efter deres formål varetager væsentlige rekreative interesser, når afgørelsen berører sådanne interesser.

Med venlig hilsen

Per Holkmann Olsen

Denne afgørelse er pr. mail fremsendt til:

Menighedsrådet for Ørsted Kirke, v/ Ragna Dahl, Østerbakken 8, 8950 Ørsted, { HYPERLINK "mailto:ragnadahl@privat.dk" }

Norrdjurs Provsti, Anna Sophie Nielsen, Grenaavej 44, 8500 Grenaa, { HYPERLINK "mailto:anni@km.dk" }

Århus Stift, Dalgas Avenue 46, 8000 Århus C, { HYPERLINK "mailto:kmaar@km.dk" }

Kjaer & Richter, Mejlgade 7, 8000 Århus C., { HYPERLINK "mailto:k-r@k-r.dk" }

By- og Landskabsstyrelsen, Haraldsgade 53, 2100 København Ø, { HYPERLINK "mailto:blst@blst.dk" }

Danmarks Naturfredningsforening, Masnedøgade 20, 2100 København Ø, { HYPERLINK "mailto:dn@dn.dk" }

Danmarks Naturfredningsforenings lokalkomité, { HYPERLINK "mailto:norrdjurs@dn.dk" }

Det ministerudpegede medlem af nævnet, Jytte Heslop, Katterhøjvej 4, 8270 Højbjerg, { HYPERLINK "mailto:jytte.heslop@gmail.com" }

Det (indtil 31.12.2009) kommunevalgte medlem af nævnet, Bjarne Flou, { HYPERLINK "mailto:flou.bjarne@gmail.com" }

Kirsten Bjerg, Norrdjurs Kommune, Torvet 3, 8500 Grenaa, { HYPERLINK "mailto:kib@norrdjurs.dk" }

Fredningsnævnet for Midtjylland, østlig del
(midtjyllandoest@fredningsnaevn.dk)

Den 15. marts 2022

FN-MJØ-170-2021. Træskulpturer ved Ørsted kirke

Fredningsnævnet modtog den 29. november 2021 Norddjurs Kommunes udtalelse om en ansøgning om at opstille træskulpturer ved Ørsted kirke på matr.nr. 1t Ørsted By, Ørsted. Ansøgningen er indsendt af Ørsted menighedsråd.

Fredningsnævnet meddeler dispensation. Begrundelsen for afgørelsen er anført neden for i afsnittet om fredningsnævnets afgørelse.

Sagens baggrund

Norddjurs Kommune har oplyst, at projektområdet er omfattet af fredningsdeklarationer af 4. november 1950 og 9. februar 1951 og fredningsnævnets afgørelse af 9. april 1974 alle til sikring af Ørsted kirkes omgivelser.

Det fremgår af fredningsdeklarationen af 4. november 1950, at den omfatter matr.nr. 99 og 134 Ørsted By, Ørsted, mens det fremgår af fredningsdeklarationen af 9. februar 1951, at den omfatter matr.nr. 36b Ørsted By, Ørsted. Arealerne må ikke bebygges eller beplantes med høje træer midlertidigt eller vedvarende, ligesom der heller ikke på arealerne må anbringes transformatorstationer, telefon- og telegrafmaster og lignende, derpå ej opsættes skure, udsalgssteder, isboder, vogne til beboelse eller opbevaring af redskaber eller lignende skønhedsforstyrrende genstande.

Det fremgår af fredningsnævnets afgørelse af 9. april 1974, at den omfatter matr.nr. 36o og 36p Ørsted By, Ørsted. Arealerne må ingensinde bebygges midlertidigt eller vedvarende. På arealerne må ikke anbringes master, transformatorstationer, skure, udsalgssteder, kiosker, campingvogne eller andre skæmmende genstande. På arealerne må ikke henlægges affald eller foretages terrænændringer.

Norddjurs Kommune har oplyst, at Ørsted menighedsråd arbejder med et projekt, der kaldes "Kirkeskoven fortæller Bibelhistorie". Der er tale om 8-10 træskulpturer, som opstilles permanent. De er ca. 170-180 cm høje og i egetræ. Der vil ikke blive fældet træer i Kirkeskoven, og skulpturerne placeres langs eksisterende stier. Projektet forventes gennemført i foråret 2022.

Projektområdet er illustreret ved følgende oversigtsfoto, hvor de fredede arealer er markeret med turkis farve, mens stien, som kunstværkerne skal placeres i nær tilknytning til, er indtegnet med en grøn linje:



Norddjurs Kommune har endvidere oplyst, at projektområdet er ca. 5 km fra nærmeste Natura 2000-område. Det er kommunens vurdering, at projekt ikke vil kunne medføre en væsentlig påvirkning på de arter, som området er udpeget for at beskytte, eller en væsentlig negativ påvirkning af bilag IV-arter.

Norddjurs Kommune har indstillet, at der meddeles dispensation, da projektet ikke har indvirkning på oplevelsen af Ørsted kirke eller kirkens nærmeste omgivelser og derfor ikke vil få nævneværdig betydning for de hensyn, der skal varetages med fredningen.

Aarhus Stift har tilsluttet sig Norddjurs Kommunes vurdering og anbefalet, at der meddeles dispensation.

Fredningsnævnets behandling af sagen

Fredningsnævnet behandlede sagen på et møde med besigtigelse den 28. februar 2022 ved Martin Møller-Heuer, Bjarne Golles og Jytte Dalgaard. Endvidere deltog Ørsted menighedsråd ved formand Marianne Boje, Knud Sejersen, John Mikkelsen og Jesper Stordal, kirkegårdsleder Lea Bertelsen og Norddjurs Kommune ved Rikke Høgh Kroier. Projektet blev gennemgået. Det blev supplerende oplyst, at træskulpturerne opstilles på støbt fundament og vil fremstå i naturfarver. Fredningsnævnet tilkendegav sagens udfald.

Fredningsnævnets afgørelse

Fredningen af Ørsted kirkes omgivelser betyder, at projektet kræver fredningsnævnets dispensation i medfør af naturbeskyttelseslovens § 50, stk. 1, hvorefter fredningsnævnet kan meddele dispensation, hvis det ansøgte ikke strider mod fredningens formål.

Det fremgår endvidere af naturbeskyttelseslovens § 50, stk. 2, at fredningsnævnet kun kan meddele dispensation fra en fredning i eller uden for et internationalt naturbeskyttelsesområde, hvis det ansøgte ikke indebærer en forringelse af naturtyper og levesteder for arter eller betydelig forstyrrelse af arter, som området er udpeget for. Fredningsnævnet kan endvidere i medfør af § 50, stk. 3 kun meddele dispensation, hvis det ansøgte ikke kan ødelægge yngle- eller rasteområder i det naturlige udbredelsesområde for de dyrearter, der er nævnt i bilag 3 til loven, eller ødelægge de plantearter, der er nævnt i bilag 5 til loven, i alle livsstadier.

Fredningsnævnet lægger efter sagens oplysninger til grund, at en dispensation ikke er i strid med naturbeskyttelseslovens § 50, stk. 2 eller 3.

Træskulpturerne placeres i skoven og vil ikke få betydning for indsigten til eller udsigten fra kirken. På den baggrund og med henvisning til projektets indhold og formål meddeler fredningsnævnet dispensation.

Klagevejledning

Der kan klages over denne afgørelse til Miljø- og Fødevareklagenævnet. Klagefristen udløber 4 uger efter, at afgørelsen er meddelt. Er afgørelsen offentligt bekendtgjort, regnes klagefristen dog altid fra bekendtgørelsen. Klagen skal ifølge naturbeskyttelseslovens § 87 indgives via Miljø- og Fødevareklagenævnets digitale selvbetjening, jf. vejledningen på Miljø- og Fødevareklagenævnets hjemmeside www.naevneneshus.dk. Klagefristen udløber ved midnat på dagen for klagefristens udløb. Hvis klagefristen udløber på en lørdag eller en helligdag, forlænges fristen til den følgende hverdag.

Klageberettigede er, jf. naturbeskyttelseslovens § 86:

- Adressaten for afgørelsen,
- ejeren af den ejendom, som afgørelsen vedrører,
- offentlige myndigheder,
- en berørt nationalparkfond,
- lokale foreninger og organisationer, som har en væsentlig interesse i afgørelsen,
- landsdækkende foreninger og organisationer, hvis hovedformål er beskyttelse af natur og miljø, og
- landsdækkende foreninger og organisationer, som efter deres formål varetager væsentlige, rekreative interesser, når afgørelsen berører sådanne interesser.

Det er en betingelse for Miljø- og Fødevareklagenævnets behandling af en klage, at den, der klager, indbetaler et gebyr på 900 kr. for privatpersoner og 1.800 kr. for virksomheder og organisationer (2016-niveau). Klagegebyret reguleres den 1. januar hvert år efter den af Finansministeriet fastsatte sats for det generelle pris- og lønindeks som løbende offentliggjort i forslag til finanslov med virkning for klager, der modtages i Miljø- og Fødevareklagenævnet fra og med den 1. februar 2017. Miljø- og Fødevareklagenævnet offentliggør størrelsen af klagegebyret på sin hjemmeside www.naevneneshus.dk.

Gebyret opkræves i forbindelse med klagens oprettelse i Miljø- og Fødevareklagenævnets digitale selvbetjening. Klagen behandles først, når gebyret er betalt. Vejledning om gebyrbetalingen kan ligeledes findes på Miljø- og Fødevareklagenævnets hjemmeside www.naevneneshus.dk.

Gebyret tilbagebetales, hvis klagesagen fører til, at den påklagede afgørelse ændres eller ophæves, hvis klageren får helt eller delvis medhold i klagen, eller hvis klagen afvises som følge af overskredet klagefrist, manglende klageberettigelse eller fordi klagen ikke er omfattet af Miljø- og Fødevareklagenævnets kompetence. Det bemærkes, at hvis den eneste ændring af den påklagede afgørelse er forlængelse af en frist for efterkommeelse af en afgørelse som følge af den tid, der er medgået til at behandle sagen i Miljø- og Fødevareklagenævnet, så tilbagebetales gebyret dog ikke.

Miljø- og Fødevareklagenævnet kan også beslutte at tilbagebetale klagegebyret, hvis der er indledt forhandlinger med afgørelsens adressat og/eller førstestansen om projektilpasninger, og disse forhandlinger fører til, at klager trækker sin klage tilbage, eller hvis klager i øvrigt trækker sin klage tilbage, før Miljø- og Fødevareklagenævnet har truffet afgørelse i sagen. Gebyret tilbagebetales dog ikke, hvis Miljø- og Fødevareklagenævnet vurderer, at der er forhold, der taler imod at tilbagebetale gebyret, f.eks. hvis klagen trækkes tilbage meget sent, herunder efter at klager har haft et afgørelsesudkast i partshøring.

En dispensation må i henhold til naturbeskyttelseslovens § 87, stk. 7, ikke udnyttes, før klagefristen er udløbet, eller behandling af en eventuel klage måtte være afsluttet.

Det følger endvidere af naturbeskyttelseslovens § 50, stk. 1, jf. § 66, stk. 2, at dispensationen bortfalder, hvis den ikke udnyttes inden 3 år efter, at den er meddelt.



Martin Møller-Heuer

Denne afgørelse sendes til:

1. Jytte Dalgaard,
2. Miljøstyrelsen,
3. Norddjurs Kommune, journalnr. 21/14863,
4. Aarhus Stift,
5. Norddjurs Provsti,
6. Ørsted Menighedsråd,
7. Danmarks Naturfredningsforening, København,
8. Danmarks Naturfredningsforening, Norddjurs,
9. Dansk Ornitologisk Forening, København,
10. Dansk Ornitologisk Forening, Norddjurs,
11. Dansk Botanisk Forening,
12. Friluftsrådet, centralt,
13. Friluftsrådet, kreds Østjylland,
14. Region Midtjylland,

15. Slots- og Kulturstyrelsen.