

Afgørelser – Reg. nr.: 01425.00

Fredningen vedrører: Svanninge Kirke

Domme

Taksationskommissionen

Naturklagenævnet

Overfredningsnævnet

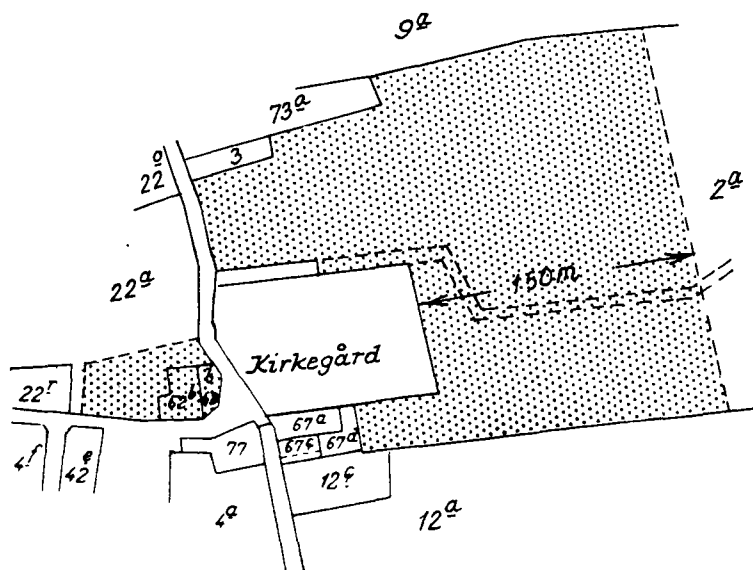
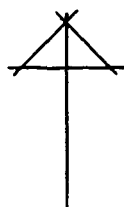
Fredningsnævnet

02-11-1950

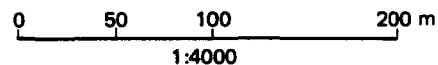
Kendelser

Deklarationer

FREDNINGSNÆVNET>



Kommune: Fåborg
 Ejerlav: Svanninge by
 Sogn: Svanninge



Matr. nr.	Dekl./Kendelse dato	Tinglyst dato	Bemærkninger
2 ^a	2/11-1950	5/5-1953	Del af 2 ^a Sålænge arealerne administreres af de kirkelige myndigheder, træffer kirkeministeriet afgørelse om nyplacering af bygninger m.m..
22 ^a	2/11-1950	5/5-1953	Del af 22 ^a .
62 ^b	2/11-1950	5/5-1953	Hele 62 ^b .
63 ^b	2/11-1950	5/5-1953	Hele 63 ^b .

7
21/11 - 50

REG. NR. 1425

21/11 - 50

Genpart.

Matr.nr. 63 b, 62 b og 22 a
Svanninge by og sogn.

Anmelder:
Fredningsnavnet
for Svendborg amtsrådskreds
Nyborg.

FREDNINGSOVERENSKOMST.

Stempel- og gebyrfri
lov nr. 140-1937.

Undertegnede gårdejer Aksel Jensen, Svanninge erklærer sig villig til, som ejer af matr.nr. 63 b og 62 b og 22 a af Svanninge by og sogn at lade et areal af disse matr.nr. frede, for at sikre den fri beliggenhed af Svanninge kirke.

Arealet beskrives således: hele 62 b og 63 b og den del af 22a der ligger syd for gårdens stuehus som have.

Fredningen har følgende omfang:

Arealerne må ikke bebygges eller beplantes med udsigtsødelæggende beplantning, ligesom der heller ikke på arealerne må anbringes transformatorstationer, telefon- og telegrafmaster og lignende eller opsættes skure, udsælgssteder, isboder, vogne til beboelse eller opbevaring af redskaber eller lignende skønhedsforstyrrende genstande. Der må i det hele ikke foretages ændringer i den nu bestående tilstand, der kan virke skæmmende eller hindrende for udsigten til eller fra kirken.

For fredningen kræves ingen erstatning.

Jeg er enig i, at ovenstående fredningsudbud tinglyses på min ejendom matr.nr. 62 b, 63 b og 22 a af Svanninge by og sogn, dog uden udgift for mig.

Fåtaleberettiget er fredningsnavnet for Svendborg amtsrådskreds og menighedsrådet for Svanninge.

Svanninge, den 2/11 1950.

Aksel Jensen.

Idet fredningsnavnet modtager og godkender foranstående fredningstilbud, bestemmes det, at fredningen vil være at lyse på matr.nr. 62 b, 63 b og 22 a af Svanninge by og sogn.

Det fredede areal er indtegnet på vedlagte kort, af hvilket en genpart bedes henlagt på akten.

Fredningsnavnet for Svendborg amtsrådskreds, den 2/11 1950.

Keiser-Nielsen.

Genpartens rigtighed bekræftes.

Svendborg amtsrådskreds

Nyborg 2 APR 1953

Keiser-Nielsen

21/11 - 50

Genpart.

Matr.nr. 2 a Svanninge by og sogn.

Anmelder:

Fredningsnavnet

for

Svendborg Amts Skovdistrikt

No. 10.

Fredningsoverenskomst.

Stempel- og gebyrfri

lov nr. 140-1937.

Undertegnede formænd for Svanninge sogne menighedsråd, lærer J. Rasmussen, Svanninge, erklærer at rådet er villigt til, som ejer af matr. nr. 2 a af Svanninge by og sogn, at lade et areal af dette matr. nr. frede, for at sikre den fri beliggenhed af Svanninge kirke.

Arealet beskrives således: Nord og syd for kirkegården: hele arealet, Øst for kirkegården i en bræmme på 150 metrr.

Fredningen har følgende omfang:

Arealet må ikke bebygges eller beplantes med udsigtsædeliggende beplantning, ligesom der heller ikke på arealet må anbringes transformatorstationer, telefon- og telegrafmaster og lignende eller opsættes skure, udsalgssteder, isboder, vogne til beboelse eller opbevaring af redskaber eller lignende skønhedsforstyrrende genstande. Der må i det hele ikke foretages ændringer i den nu bestående tilstand, der kan virke skæmmende eller hindrende for udsigten til eller fra kirken. Så længe de kirkelige myndigheder administrerer arealet, træffes kirke- ministeriet, dog efter indhentet erklæring fra fredningsnavnet, afgørelse om ~~nyplacering~~ nyplacering af bygninger på arealet, og om tilbygning og ombygning, der ændrer præstegårdens udseende.

For fredningen kræves ingen erst-atning.

Rådet er enigt i, at ovenstående fredningstilbud tinglyses på dets ejendom matr.nr. 2 a af Svanninge by og sogn, dog uden udgift for rådet.

Påtaleherrettiget er fredningsnavnet for Svendborg amtsrådskreds og provstiudvalget.

Svanninge, den 2/11 1950.

Johs. Rasmussen.

Idet fredningsnavnet modtager og godkender foranstående fredningstilbud, bestemmes det, at fredningen vil være at lyse på matr.nr. 2 a af Svanninge by og sogn.

Det fredede areal er indtegnet på vedlagte kort, af hvilket en genpart bedes henlagt på akten.

Fredningsnavnet for Svendborg amt rådskreds, den 2/11 1950.

Keiser-Nielsen.

Fredningsnavnet

Genpartens rigtige d bekræftes Svendborg amt rådskreds

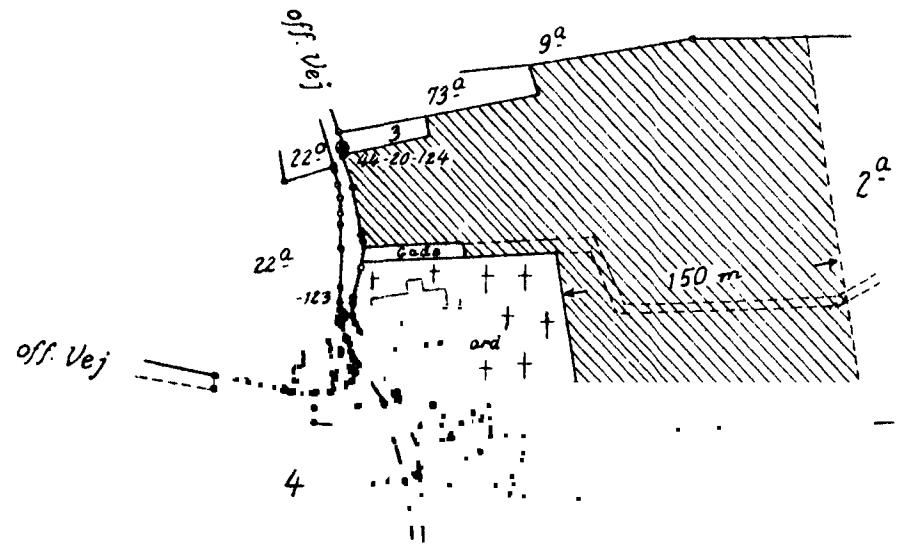
Svendborg 26 APR 1953

[Handwritten signature]
T. H. H. H.

Nyborg d. 29. April 1953. Navn: F. Vedbygaard Knudsen

Bestillingsformular

Y-1 fløj



*Terræn af Svanninge By,
Svanninge Sogn, Sallinge Herred,
Svendborg Amt.*

*Det med Skravering fremhævede Areal af Matr.Nr. 2^a, 22^a,
62^b og 63^b fredes for at sikre den fri Beliggenhed af
Svanninge Kirke.
Der henvises iøvrigt til selve Fredningsdokumenterne.*

Udfærdiget Aar 1953 paa Grundlag af Matrikulkortet.

*F. Vedbygaard Knudsen
Landinspektör.*

Maalforhold 1:4000

DISPENSATIONER>

Afgørelser – Reg. nr.: 01425.00

Dispensationer i perioden: 09-07-1991

10 JULI 1991

5700 SVENDBORG, den 9.7.1991

Journal nr.: Frs. 153/1991

FREDNINGSNÆVNET

FOR

FYNS AMTS SYDLIGE FREDNINGSKREDS

Egensevej 15 - Telefon (09) 21 1693

Nævnet har d.d. tilskrevet:

Anlægsgartner Hans Larsen,
Degnemærken 12,
5750 Ringe

Vedr. udvidelse af Svanninge kirkegård og bygning af graver-
faciliteter.

Ved skrivelse af 14. juni 1991 har De oplyst, at Svanninge Menig-
hedsråd i forbindelse med afslutningen af arbejdet med kirkegårds-
udvidelsen ønsker opført et kampestensdige i kirkegårdsudvidelsens
sydlige del. Da ejendommen matr. nr. 2-a Svanninge by, Svanninge
er fredet ved overenskomst, tinglyst 5. maj 1953, har De ansøgt
fredningsnævnet om tilladelse til opførelsen af diget. De har op-
lyst, at det vil blive opført som de bestående kampestensdiger om-
kring den "gamle" del af kirkegården i rå, utilhuggede kampesten
og sat i ler og muldjord. Toppen af diget vil efterhånden blive
tilgroet med de på stedet almindeligt forekommende vilde vækster.

Fredningsnævnet skal herved i medfør af naturfredningslovens § 34
i enighed meddele tilladelse til, at kampestensdiget anlægges i
overensstemmelse med ovennævnte beskrivelse.

Nævnet har underrettet Fåborg kommune, Fyns amtskommunes landskabs-
afdeling m.fl., der inden 4 uger kan indbringe nævnets afgørelse
for Overfredningsnævnet, om foranstående.

Tilladelsen kan ikke udnyttes før efter udløbet af ankefristen,
4 uger, jfr. naturfredningslovens § 58 stk. 6.

Hans Chr. Poulsen
Hans Chr. Poulsen

formand

ad

Miljøministeriet
Skov- og Naturstyrelsen

J. nr. 1218/7-0005
Akt nr. 26.

DH. ✓

LUS
JK

Fredningsnævnet for Fyn

Albanigade 28, 5000 Odense C
Tlf. 66 11 47 12 - Telefax 66 12 97 12

Odense, den 1. november 2011
Journal nr.: Frs.

Modtaget i
Naturstyrelsen
- 2 NOV. 2011

Hermed sendes genpart af nævnets skrivelse af d.d. til

Krogh Madsens Tegnesteue ApS
Ansgargade 11, 2. tv.
5000 Odense C.

Nævnets afgørelse kan indbringes for Natur- og Miljøklageævnet, Rentemestervej 8, 2400 København NV, inden 4 uger fra modtagelsen af nærværende meddelelse. Klagen indgives skriftligt til fredningsnævnet, der videresender klagen til Naturklagenævnet.

Det er en betingelse for Naturklagenævnets behandling af Deres klage, at De indbetaler et gebyr på 500 kr. til Naturklagenævnet. Nævnet vil sende Dem en opkrævning på gebyret, når nævnet har modtaget klagen fra fredningsnævnet. Naturklagenævnet vil ikke påbegynde behandlingen af klagen, før gebyret er modtaget. Vejledning om gebyrordningen kan findes på Naturklagenævnets hjemmeside, www.nkn.dk

Gebyret tilbagebetales, hvis De får helt eller delvis medhold i Deres klage.

P.N.V.

Alice Knudsen
kontorfuldmægtig

1. By- og Landskabsstyrelsen, Haraldsgade 53, 2100 København Ø.
2. Naturstyrelsen Fyn, Sollerupvej 24, 5600 Faaborg
3. Kommunalbestyrelsen i Faaborg-Midtfyn kommune, 5600 Faaborg
4. Danmarks Naturfredningsforening, Masnedøgade 20, 2100 København Ø.
5. Danmarks Naturfredningsforenings lokalkomité, v/Lisbeth Ravn, Kærhaven 10, st., 5672 Broby
6. DOF-FYN's Fredningsudvalg v/Niels Andersen, Strandvænget 13, 5700 Svendborg
7. Dansk Ornitologisk Forening, Vesterbrogade 140, 1620 København V.
8. Friluftsrådet, c/o kredsformand Christian Jensen, Fuglebakken 43, 5610 Assens
9. Friluftsrådet, Scandiagade 13, 2450 København SV

Fredningsnævnet for Fyn

Albanigade 28, 5000 Odense C
Tlf. 66 11 47 12 - Telefax 66 12 97 12
E-mail: fyn@fredningsnaevn.dk

Odense, den 1. november 2011
Journal nr.: Frs. 28/2011

Krogh Madsens Tegnestue ApS
Ansgargade 11, 2. tv.
5000 Odense C

Nyt menighedshus ved Svanninge præstegård

Ved skrivelse af 14. april 2011 har tegnestuen for menighedsrådet i Svanninge søgt om dispensation fra en kirkeomgivelsesfredning, idet man agter at opføre en ny bygning, der skal anvendes til konfirmationsstue m.v. Arkitektfirmaet har til Naturstyrelsen oplyst, at ejendommenes areal udgør 129 m².

Arkitektfirmaet har vedlagt skitser af placeringen samt bygningens udformning.

Arealet, hvor bygningen ønskes opført, er omfattet af en Exner-fredning fra 1950. Det fremgår, at arealerne ikke må bebygges af udsigtsødelæggende eller skønhedsforstyrrende bygninger.

Faaborg-Midtfyn kommune har i skrivelse af 11. august 2011 udtalt:

"

Bygningen opføres ved de eksisterende bygninger samme sted, hvor de tidligere udlænger har været placeret.

Kommunen har ingen bemærkninger til det ansøgte projekt.

..... "

Naturstyrelsen har i mail af 12. maj 2011 udtalt bl.a.:

"

Bygningen opføres i umiddelbar tilknytning til præstegården på et sted, hvor der tidligere har været bygninger.

Bygningen opføres som et traditionelt muret, gulkalket hus med tag af røde vingetegl.

Ansøger har til Naturstyrelsen oplyst, at den nye bygning får et areal på 129 m².

Naturstyrelsen finder, at der bør kunne meddeles dispensation til en moderne bygning i en byggestil, der passer ind i omgivelserne og alene tjener kirkelige formål.

I det konkrete tilfælde placeres bygningen op ad eksisterende byggeri på et sted, der har været bebygget efter fredningstidspunktet. Det bebyggede areal er væsentligt under de ca. 200 m², Naturklagenævnet har afgjort kan være problematiske i forhold til kirkefredningerne, og byggestilen vurderes at være diskret og tilpasset et øvrige byggeri.

..... "

Danmarks Naturfredningsforening har ikke udtalt sig.

Afgørelse

Det fremgår af ansøgningen, at præstegårdens udlænger blev revet ned i 1960'erne og således stod der, da fredningen blev gennemført. Under henvisning hertil og *da* der er tale om en relativ lille bygning, *da* bygningen skal anvendes til kirkelige formål, og *da* bygningen ligger i nogen afstand fra kirken, og i hvert fald efter de vedlagte kort ikke synes at tage ind- og udsigt fra og til kirken, og *da* bygningen ikke er skæmmende, finder et enigt fredningsnævn, at der kan meddeles dispensation til det ansøgte.

Fredningsnævnets afgørelse er truffet i medfør af naturbeskyttelseslovens § 50, stk. 1.

Nævnets afgørelse kan i medfør af naturbeskyttelseslovens § 78, stk. 3, indbringes for Natur- og Miljøklagenævnet af de i samme lovs § 86 nævnte klageberettigede. Klagen indgives skriftligt til fredningsnævnet, der videresender klagen til Naturklagenævnet, jf. naturbeskyttelseslovens § 87, stk. 2.

Klagefristen er 4 uger fra den dag, afgørelsen er meddelt den klageberettigede.

Tilladelsen må ikke udnyttes, før ovennævnte frist er udløbet.

Tilladelsen bortfalder, såfremt den ikke er udnyttet inden 3 år efter, den er meddelt.

Jørgen Petersen



Formandsafgørelse af 22. marts 2025

Ansøgning om dispensation til etablering af ladestander, Svanninge kirke

Fyns Stift har ved mail af 10. januar 2025 på vegne af Svanninge Menighedsråd fremsendt en ansøgning om dispensation til opstilling af en ladestander på matr.nr. 81b Svanninge By, Svanninge med adressen Brahesvej 28, Svanninge, 5600 Faaborg.

Denne afgørelse er truffet på skriftligt grundlag som en formandsbeslutning i henhold til forretningsordenens § 10, stk. 5.

Sagsfremstilling

Af ansøgningen, der er udateret, fremgår blandt andet følgende:

" ...

Svanninge menighedsråd ønsker at opføre en ladestander på Svanninge kirkes parkeringsplads udenfor kirkegårdsdiget, se Bilag 1. Ønsket om etableringen af ladestanderen sker grundet bekendtgørelse om forberedelse til og etablering af ladestander i forbindelse med bygninger (ladestanderbekendtgørelsen).

Ladestanderen ønskes opført på matrikel Svanninge 81b, Svanninge By, beliggende Brahesvej 28, Svanninge, 5600 Faaborg.

...

Menighedsrådet har bedt stiftet fremsende sagen til Fredningsnævnet på menighedsrådets vegne med anmodning om godkendelse som nævnt i fredningsbestemmelsen.

Sagen har i forståelse med menighedsråd og provstiudvalg været forelagt Nationalmuseet og den kgl. bygningsinspektør, som begge har anbefalet at der meddeles dispensation fra fredningen.

Konsulentudtalelserne vedlægges til orientering. Stiftsøvrigheden indstiller sagen til godkendelse som ansøgt

..."

Vedhæftet ansøgningen er oversigtsfoto og visualiseringer visende placeringen af ladestanderen, samt foto og specifikationer på ladestanderen.

Af specifikationerne for ladestanderen fremgår blandt andet, at der er tale om en EBG Compleo, IEC 61851/Mode 3, 22KW ladestander med 2 udtag, og at målene på ladestanderen er: h: 1399 mm, b: 400 mm, d: 225 mm. Af fotoet fremgår, at ladestanderen er grøn.

Vedhæftet er videre en tilladelse til det ansøgte af 10. januar 2025 fra Stiftsøvrigheden.



På kortet er den omtrentlig placering af det ansøgte vist med en rød prik. Fredningen er vist med blå skravering.

Fredningen

Det ansøgte ligger inden for fredningen af Svanninge Kirkes omgivelser, der blev fredet ved overenskomst af 2. november 1950, tinglyst den 5. maj 1953. Der er tale om et indhold blandt andet svarende til en sædvanlig Exnerfredning:

”Arealerne må ikke bebygges eller beplantes med udsigtsødelæggende beplantning, ligesom der heller ikke på arealerne må anbringes transformatorstationer, telefon- og telegrafmaster og lignede eller opsættes skure, udsalgssteder, isboder, vogne til beboelse eller opbevaring af redskaber eller lignende skønhedsforstyrrende genstande. Der må i det hele ikke foretages ændringer i den nu bestående tilstand, der kan værke skæmmende eller hinderne efor udsigten til eller fra kirken”.

Høring

Fyns Stift har i ansøgningen oplyst, at Stiftsøvrigheden indstiller sagen til godkendelse som ansøgt.

Vedhæftet fremsendelsesmailen er udtalelse af 2. januar 2025 fra den Kgl. Bygningsinspektør, der oplyser, at der ingen arkitektoniske indvendinger er mod det ansøgte, hvorfor projektet anbefales.

Vedhæftet fremsendelsesmailen er videre udtalelse af 8. januar 2025 fra Nationalmuseet, der vedrører flere kirker i Fåborg Provsti omfattet af et projekt om opstilling af ladestandere i provstiet. Vedrørende Svanninge Kirke fremgår følgende:

” ...

- Vedr. Svanninge Kirke (Sallinge hrd., Svendborg amt)
Placering: Ingen bemærkninger
Dimension og type: Ingen bemærkninger

Ind-/udsigte: Ingen bemærkninger

Vedr. anlægs- og gravearbejde: Ladestanderen er placeret udenfor kirkegårdsdiget. Arkæologiske problemstillinger ifm. opstillingen skal drøftes med det lokale statsanerkendte kulturhistoriske museum (Arkæologi Sydfyn) forud for igangsætning af anlægsarbejdet.

...”

Fredningsnævnets begrundelse og afgørelse

Denne afgørelse træffes som en formandsbeslutning på skriftligt grundlag, da det ansøgte, således som det er beskrevet, skønnes at være af underordnet betydning i forhold til fredningens formål, jf. forretningsordenens § 10, stk. 5.

Den ansøgte ladestander er placeret på en parkeringsplads på den anden side af vejen set fra kirken, lavere i terrænet end kirken og i en afstand fra denne, der sammen med ladestanderens størrelse og udseende gør, at det ansøgte ikke findes at påvirke indsigten til eller fra kirken eller dens omgivelser på en måde, der er i strid med fredningens formål.

På denne baggrund og under hensyn til at det ansøgte er et led i kirkens drift til brug for blandt andet besøgende i kirken samt til, at ladestanderen skal opstilles efter krav fra lovgiver, meddeles dispensation som ansøgt.

Det vurderes på baggrund af oplysningerne i sagen om den ansøgte ladestander og placeringen af den på det pågældende sted og på en grusbelagt parkeringsplads, at naturbeskyttelseslovens § 50, stk. 2 ikke er til hinder for den meddelte dispensation. Det vurderes ligeledes allerede under hensyn til afstanden, at det ansøgte ikke skader integriteten af et internationalt naturbeskyttelsesområde, herunder et Natura 2000 område, hvorfor naturbeskyttelseslovens § 50, stk. 3 ikke er til hinder for den meddelte dispensation.

Dispensationen er givet i medfør af naturbeskyttelseslovens § 50, stk. 1. Der er ved denne dispensation ikke meddelt afgørelse efter eventuel anden relevant lovgivning.

Der kan klages over denne afgørelse til Miljø- og Fødevarerklagenævnet. Klagefristen udløber 4 uger efter, at afgørelsen er meddelt.

Klage skal ske via nævnets klageportal, som der linkes til på <https://kpo.naevneneshus.dk>, hvor der også er nærmere vejledning i klageproceduren, se <https://naevneneshus.dk>.

Det er en betingelse for Miljø- og Fødevarerklagenævnets behandling af en klage, at den, der klager indbetaler et gebyr på 900 kr. for privatpersoner og 1.800 kr. for virksomheder og organisationer. Der kan findes nærmere vejledning om betaling af klagegebyr på Nævnenes hus' hjemmeside www.naevneneshus.dk.

Tilladelsen må ikke udnyttes før klagefristen er udløbet, eller behandling af en eventuel klage måtte være afsluttet.

Tilladelsen bortfalder, hvis den ikke er udnyttet inden 3 år efter, den er givet, jf. naturbeskyttelseslovens § 50, stk. 1, jf. § 66, stk. 2.

A handwritten signature in blue ink, appearing to be 'Anni Højmark', with a long horizontal stroke extending to the right.

Anni Højmark
formand