

**Afgørelser – Reg. nr.: 01424.00**

**Fredningen vedrører: Lyndelse Kirke**

**Domme**

**Taksationskommissionen**

**Naturklagenævnet**

**Overfredningsnævnet**

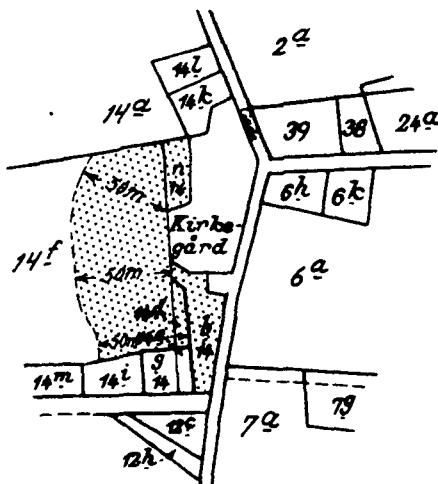
**Fredningsnævnet**

**02-11-1950, 27-12-1950**

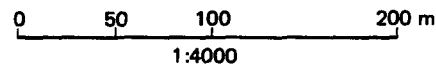
**Kendelser**

**Deklarationer**

FREDNINGSNÆVNET >



Kommune: Broby  
Ejerlav: Sandholt Lyndelse by  
Sogn: Sandholt Lyndelse



Matr. nr.	Dekl./Kendelse dato	Tinglyst dato	Bemærkninger
14 <sup>b</sup>	2/11-1950	22/5-1953	Hele 14 <sup>b</sup> .
14 <sup>d</sup>	27/2-1950	22/5-1953	Hele 14 <sup>d</sup> .
14 <sup>f</sup>	27/2-1950	22/5-1953	Del af 14 <sup>f</sup> .
14 <sup>n</sup>	27/2-1950	22/5-1953	Hele 14 <sup>n</sup> . Tidl. 14 <sup>f</sup> . Forbehold ang. genopførelse af bygninger på samme sted.

Genpart.  
matr.nr. 14 b Sandholts-  
Lyndelse by og sogn

Anmelder:  
Fredningsnævnet  
for  
Svendborg amtsrådskreds  
Nyborg.

## Fredningsoverenskomst.

Stempel- og gebyrfri  
lov nr. 140-1937.

Undertegnede murermester Alfred Engstrøm Johansen, Sandholts-Lyndelse menighedsråd erklærer at rådet er villigt til, som ejer af matr.nr. 14 b af Sandholts-Lyndelse by og sogn, at lade et areal af dette matr.nr. frede, for at sikre den fri beliggenhed af Sandholts-Lyndelse kirke.

Arealet beskrives således: hele matr.nr. 14 b.

Fredningen har følgende omfang:

Arealerne må ikke bebygges eller beplantes med udsigtsødelæggende beplantning, ligesom der heller ikke på arealerne må anbringes transformatorstationer, telefon- og telegrafmaster og lignende eller opsættes skure, udsalgssteder, isboder, vogne til beboelse eller opbevaring af redskaber eller lignende skønhedsforstyrrende genstande. Der må i det hele ikke foretages nogen ændringer i den nu bestående tilstand, der kan virke skæmmende eller hindrende for udsigten til eller fra kirken.

For fredningen kræves ingen erstatning.

Rådet er enigt i, at ovenstående fredningstilbud tinglyses på dets fornavnte ejendom, dog uden udgift for rådet.

Påtaleberettiget er fredningsnævnet for Svendborg amtsrådskreds og provstiudvalget.

Sandholts-Lyndelse, den 2/11 1950.

Alfred E. Johansen.

Idet fredningsnævnet modtager og godkender foranstående fredningstilbud, bestemmes det, at fredningen vil være at lyse på matr. nr. 14 b af Sandholts-Lyndelse by og sogn.

Fredningsnævnet for Svendborg amtsrådskreds, den 2/11 1950.

Keiser-Nielsen.

-----  
Genpartens rigtighed bekræftes.

Fredningsnævnet  
for  
Svendborg amtsrådskreds  
Nyborg

11 MAJ 1953

*Alfred E. Johansen*

*J. Hvass*  
J. Hvass

FREDNINGSNÆVNET >

Genpart.

Matr.nr. 14 d, 14 f

Anmelder:  
Fredningsnævret  
for  
Svendborg Amtsrådskreds  
Nyborg.

Fredningsoverenskomst.

Stempel- og gebyrfri  
lov nr. 140-1937

Undertegnede fru Kirsten Hansen, født Jørgensen Møller, Sandholts-Lyndelse erklærer sig villig til, som ejer af matr.nr. 14 d, 14 f af Sandholts Lyndelse by og sogn, at lade et areal af dette matr. nr. frede, for at sikre den fri beliggenhed af Sandholts-Lyndelse kirke.

Arealet beskrives således: hele 14 d og en brømme på 50 m. af 14 f regnet fra grænsen af kirkegården og matr.nr. 14 b.

Fredningen har følgende omfang:

Arealet må ikke bebygges eller beplantes med udsigtsødelæggende beplantning, ligesom der heller ikke på arealet må anbringes transformatorstationer, telefon- og telegrafmaster og lignende eller op sættes skure, udsalgssteder, isboder, vogne til beboelse eller opbevaring af redskaber eller lignende skønhedsforstyrrende gers tande. Der må i det hele ikke foretages nogen ændringer i den nu bestående tilstand, der kan virke skæmmende eller hindrende for udsigten til eller fra kirken. Hvis de på matr.nr. 14 f liggende bygninger brænder eller nedrives, vil genopførelse kun ske efter aftale med fredningsnævret med hensyn til bygningstegninger og beliggenhedsplan.

For fredningen kræves ingen erstatning.

Jeg er enig i, at ovenstående fredningstilbud, tinglyses på min fornævnte ejendom, dog uden udgift for mig.

Påtaleberettiget er fredningsnævret for Svendborg amtsrådskreds og menighedsrådet for Sandholts-Lyndelse.

Sandholts-Lyndelse, den 27/12 1950.

Kirsten Hansen

Idet fredningsnævret modtager og godkender foranstående fredningstilbud, bestemmes det, at fredningen vil være at lyse på matr.nr. 14 d, 14 f af Sandholts Lyndelse by og sogn-

Det fredede areal er indtegnet på vedlagte kort, af hvilket en genpart bedes henlagt på akten.

Fredningsnævret for XSvendborg amtsrådskreds, den 27/12-50

Keiser-Nielsen.

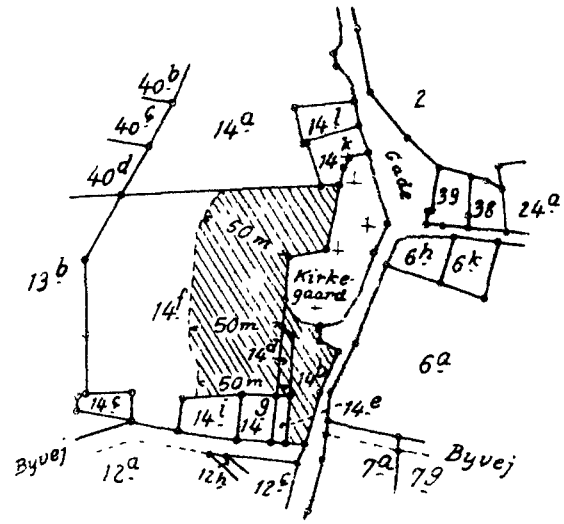
Genpartens rigtige d bekræftes. Fredningsnævret

for  
Svendborg amtsrådskreds  
27.12.1950

*[Signature]*

mtr. nr. 14 af fl. Lyndelse By, Sandholts-Lyndelse Sogn, attesteres hermed  
Nyborg d. 30. April 1953

*P. Vestergaard Knudsen*  
Navn



*Terræn af Lyndelse By,  
Sandholts-Lyndelse Sogn, Sallinge Herred,  
Svendborg Amt.*

*Det med Skravering fremhævede Areal af Matr.Nr. 14<sup>b</sup>, 14<sup>d</sup>  
og 14<sup>f</sup> fredes for at sikre den fri Beliggenhed af Sand-  
holts-Lyndelse Kirke.  
Der henvises iøvrigt til selve Fredningsdokumenterne.*

*Udfærdiget Aar 1953 paa Grundlag af Matrikulskortet.*

*P. Vestergaard Knudsen*  
Landinspektör

*Maalforhold 1:4000*

DISPENSATIONER>

**Afgørelser – Reg. nr.: 01424.00**

**Dispensationer i perioden: 21-06-1990**



FREDNINGSNÆVNET  
FOR  
FYNS AMTS SYDLIGE FREDNINGSKREDS  
Egensevej 15 - Telefon (09) 21 16 93

5700 SVENDBORG, den 21.6.1990

Journal nr.: Frs. 90/90.

Nævnet har d.d. tilskrevet :

LIFA I/S,  
att. landinspektør Willy Dollerup,  
Akkerupvej 14,  
5683 Hårby.

Ved skrivelse af 30. marts 1990 har De ansøgt om tilladelse til at foretage en skelforandring mellem matr. nr. 14 f Lyndelse by, Sandholt Lyndelse og matr. nr. 45 smst. Skelforandringen vil foregå i overensstemmelse med vedlagt kortmateriale.

Baggrunden for ansøgningen er, at det overførte areal agtes anvendt som tilkørselsvej til affaldskumme og eventuelt parkeringsareal. Det overførte areal agtes ikke beplantet eller afgrænset med høj beplantning.

Ejendommen er fredet ved fredningsoverenskomst af 27. december 1950.

Fredningsnævnet har indhentet en udtalelse fra Broby kommune, der i skrivelse af 15. maj 1990 har udtalt, at kommunen ingen indvendinger har mod det ansøgte.

Landskabsafdelingen, Fyns Amtskommune, har ved skrivelse af 14. maj 1990 udtalt:

" .....

Da der ifølge landinspektørens oplysninger ikke foretages ny beplantning, og da den nye tilkørselsvej formentlig ikke vil få skæmmende eller udsigtsødelæggende karakter, er der efter landskabsafdelingens vurdering ikke noget fredningsmæssigt til hinder for skelforandringen.

..... "

..... 2

Miljøministeriet  
Skov- og Naturstyrelsen

J.nr. SN 1211/7-0001  
Akt. nr. 51

~~BH~~

JVS  
JH

Fredningsnævnet meddeler herved, at nævnet énstemmigt har besluttet, at den ansøgte skelforandring kan godkendes i henhold til naturfredningslovens § 34, idet fredningsnævnet i det hele kan tiltræde det af landskabsafdelingen i skrivelse af 14. maj 1990 ovenfor anførte.

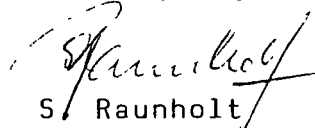
Nævnets afgørelse kan, senest 4 uger efter at afgørelsen er meddelt de pågældende, indbringes for Overfredningsnævnet, Slotsmarken 15, 2970 Hørsholm, af andrageren, Fyns Amtsråd, primærkommunen, Danmarks Naturfredningsforening og Fredningsstyrelsen, jfr. naturfredningslovens § 58.

Eventuelt byggeri må derfor ikke påbegyndes inden klagefristens udløb.

Såfremt en klage er indgivet, må nævnets godkendelse ikke udnyttes, førend sagen er færdigbehandlet af Overfredningsnævnet.

Denne godkendelse bortfalder, såfremt den ikke er udnyttet inden 5 år.

P.n.v.



S. Raunholt

næstformand