

**Afgørelser – Reg. nr.: 01422.00**

**Fredningen vedrører: Jordløse Kirke**

**Domme**

**Taksationskommissionen**

**Naturklagenævnet**

**Overfredningsnævnet**

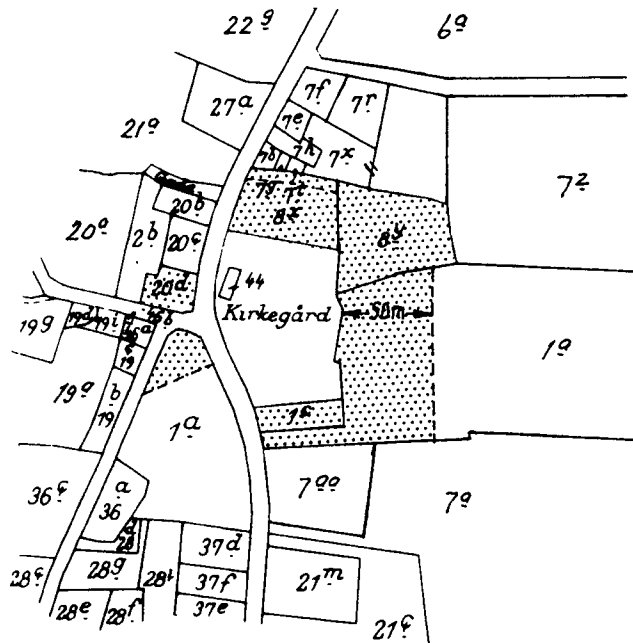
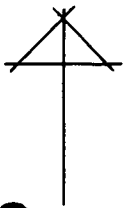
**Fredningsnævnet**

**02-11-1950, 20-04-1955**

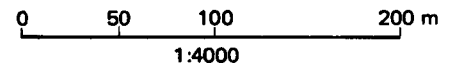
**Kendelser**

**Deklarationer**

FREDNINGSNÆVNET >



Kommune: Hårby  
 Ejerlav: Jordløse by  
 Sogn: Jordløse



Matr. nr.	Dekl./Kendelse dato	Tinglyst dato	Bemærkninger
1 <sup>a</sup>	2/11-1950	25/4-1953	Del af 1 <sup>a</sup> . Så længe arealerne administreres af de kirkelige myndigheder, træffer kirkeministeriet afgørelse om nyplacering af bygninger m.m..
1 <sup>c</sup>	2/11-1950	17/2-1956	Hele 1 <sup>c</sup> .
8 <sup>x</sup> og 8 <sup>y</sup>		23/4-1955	Hele 8 <sup>x</sup> og 8 <sup>y</sup> . Tidl. 8 <sup>a</sup> . Forbehold ang. udstykning af arealet til bebyggelse med eenetages private boliger, som dog skal lægges så langt mod nord og øst som muligt og ikke nærmere landevejen end 10 m, og ang. beplantning med frugttræer.
20 <sup>d</sup>	22/4-1955	23/4-1955	Hele 20 <sup>d</sup> . Forbehold ang. forlængelse af veranda.

2/11-50

Gen.art.  
Matr.nr.

8 g Jordløse by og sogn.

Anmelder:  
Fredningsnævnet

for  
Svendborg amtsrådskreds  
Nyborg.

Fredningsoverenskomst.

Stempel- og gebyrfri  
lov nr. 140-1937.

Undertegnede

Marius Hansen Nørregård, Jordløse, erklærer sig vil-

lig til, som ejer af matr.nr. 8 g af Jordløse by og sogn, at lade et areal af dette matr.nr. frede, for at sikre den fri beliggenhed af Jordløse kirke.

Arealet beskrives således: hele matr. nr. 8 g.

Fredningen har følgende omfang:

Arealet må ikke bebygges eller beplantes med udsigtsødelæggende beplantning, ligesom der heller ikke på arealet må anbringes transformatorstationer, telefon- og telegrafmaster og lignende eller opsættes skure, udsalgssteder, isboder, vogne til beboelse eller opbevaring af redskaber eller lignende skønhedsforstyrrende genstande. Der må i det hele ikke foretages ændringer i den nu bestående tilstand, der kan virke skæmmende eller hindrede for udsigten til eller fra kirken.

Ejeren forbeholder sig ret til at lade et af 8 g indst 15 meter fra landevejen at anføre et beboelseshus så tæt op ad matr.nummets nordskel som muligt.

For fredningen kræves ingen erstatning.

Jeg er enig i, at ovenstående fredningstilbud tillyses på min ejendom matr.nr. 8 g af Jordløse by og sogn, dog uden udgift for mig.

Påtalekompetitet er fredningen til for Svendborg amtsrådskreds og menighedsrådet for Jordløse.

Jordløse, den 2/11 1950.

for edr. M. Nørregård.

Carl Melund.

til vittorlighed: Kathrine Thomsen.

Idet fredningsnævnet modtager og godkender forenstående fredningstilbud, bestemmes det, at fredningen vil være at lyse på matr.nr. 8 g af Jordløse by og sogn.

Fredningsnævnet for Svendborg amtsrådskreds, den 2/11 1951.

Keiser-Nielsen.

Forenstående underskrift af 2/11 1950 ratificeres med ført pen under iagttagelse af reglen i D.L.5-1-7 efter at dokumentet lydelig er oplæst i nedtegnede vidners nærværelse.

M.H. Nørregaard.

vitterlighed om foranstående:

Aug. Lollegaard.

Provst Hr. Broby.

J. Hvas.

Borgerfuldmægtig

Faaborg.

---

Genpartens rigtighed bekræftes.

Fred i godnævnet

for

Svendborg mandkreds

lysborg

*Alvin Nielsen* 23 APR 1953

*J. Hvas*

J. Hvas

1/11-50

REG. NR. 1422

2/11-50

101  
Svendborg Amtsrådskreds

Genpart.

Matr.nr. 1 a Jordløse by og sogn.

Ansønder:  
ECCPSTAC'S

Fredningsnævnet

for

Svendborg amtsrådskreds

Nyborg

1/11-50  
H.I.

Fredningsoverenskomst

Stempel- og gebyrfri

lov nr. 140-1937.

Undertegnede formand for Jordløse sogns menighedsråd, pastor P. Munch-Madsen, Jordløse erklærer, at rådet er villigt til, som ejer af matr.nr. 1 a af Jordløse by og sogn, at lade et areal af dette matr.nr. frede, for at sikre den fri beliggenhed af Jordløse kirke.

Arealet beskrives således: den del af præstegårdens have der ligger nord for præstegårdens bygninger samt en bræmme på 50 meter øst og syd for kirkegården, regnet fra dens østlige grænse.

Fredningen har følgende omfang:

Arealerne må ikke bebygges eller beplantes med udsigtsødelæggende beplantning, ligesom der heller ikke på arealerne må anbringes transformatorstationer, telefon- og telegrafmæster og lignende eller opsættes skure, udsalgssteder, isbøder, vogne til beboelse eller opbevaring af redskaber eller lignende skønhedsforstyrrende genstande. Der må i det hele ikke foretages ændringer i den nu bestående tilstand, der kan virke skæmmende eller hindrende for udsigten til eller fra kirken.

Så længe arealerne administreres af de kirkelige myndigheder træffer kirkeministeriet, dog efter indhentet erklæring fra fredningsnævnet, afgørelse om nyplacering af bygninger på arealerne ~~og om~~ og om tilbygning og ombygning, der ændrer præstegårdens udseende.

For fredningen kræves ingen erstatning.

Rådet er enigt i, at ovenstående frednings tilbud tinglyses på dets fornævnte ejendom, dog uden udgift for rådet.

Påtaleberettiget er fredningsnævnet for Svendborg amtsrådskreds og provstiudvalget.

Jordløse, den 2/11 1950.

P. Munch Madsen.

Idet fredningsnævnet modtager og godkender for anstændige fredningstilbud, bestemmes det, at fredningen vil være at lyse på matr. nr. 1 a af Jordløse by og sogn.

Det fredede areal er indtegnet på vedlagte kort, af hvilket en genpart bedes henlagt på akten.

Fredningsnævnet for Svendborg amtsrådskreds, den 2/11 1950.

Keiser-Nielsen.

Genpartens rigtighed bekræftes.

Vend!

+ Nielsen.

REG. NR. 1422

2/11-50

Genpart.

Matr.nr. 1 c Jordløse by og sogn.

Anmelder:

Fredningsnævnet

for

Svendborg amtsrådskreds

Nyborg.

FREDNINGSOVERENSKOMST.

Stempel- og gebyrfri  
lov nr. 140-1937.

Undertegnede Hans Jacobsen, Jordløse erklærer sig villig til, som ejer af matr. nr. 1 c af Jordløse by og sogn, at lade et areal af dette matr. nr. frede, for at sikre den fri beliggenhed af Jordløse kirke.

Arealet beskrives således: hele matr.nr. 1 c.

Fredningen har følgende omfang:

Arealerne må ikke bebygges eller beplantes med udsigtsødelæggende beplantning, ligesom der heller ikke på arealerne må anbringes transformatorstationer, telefon- og telegrafmaster og lignende eller opsættes skure, udsalgsstæder, isboder, vogne til beboelse eller opbevaring af redskaber eller lignende skønhedsforstyrrende genstande. Der må i det hele ikke foretages ændringer i den nu bestående tilstand, der kan virke skæmmende eller hindrende for udsigten til eller fra kirken.

Hvis huset skulle brænde eller blive brudt ned, vil genopførelse kun ske med fredningsnævnets godkendelse af bygningstegninger og beliggenhedsplan.

For fredningen kræves ingen erstatning.

Jeg er enig i, at ovenstående fredningstilbud tinglyses på min fornævnte ejendom, dog uden udgift for mig.

Påtaleberettiget er fredningsnævnet for Svendborg amtsrådskreds og menighedsrådet for Jordløse.

Jordløse, den 2/11 1950.

Hans Jacobsen.

Idet fredningsnævnet modtager og godkender foranstående fredningstilbud, bestemmes det, at fredningen vil være at lyse på matr.nr. 1 c af Jordløse by og sogn.

Fredningsnævnet for Svendborg amtsrådskreds, den 2/11 1950.

Keiser-Nielsen.

-----  
Genpartens rittighed bekræftes.

Fredningsnævnet  
for  
Svendborg amtsrådskreds  
Nyborg

23 APR 1953

*Keiser-Nielsen*

STATSMINISTERIET J.nr.

24 APR. 1953

*J. Hvas*  
J. Hvas

FREDNINGSNÆVNET >



*Stammens skriv.*

*F. l.*

REG. NR. 1422

*12/11-59*

*10/4-55*

Genpart.

Anmelder:

Matr. nr. 20 d, Jordløse by og sogn.

Fredningsnævnet for Svendborg  
Amtsrådskreds. Nyborg.

*10/4-55*

F R E D N I N G S O V E R E N S K O M S T .

Stempel-og gebyrfri  
lov nr. 140 - 1937.

Undertegnede frøken Nordtorp Rasmussen, Jordløse, erklærer sig villig til, som ejer af matr. nr. 20 d af Jordløse by og sogn at lade ejendommen frede for at sikre den fri beliggenhed af Jordløse kirke.

Fredningen har følgende omfang:

Arealerne må ikke bebygges, jvf. dog nedenfor, eller beplantes med udsigtsødelæggende beplantning, ligesom der heller ikke på arealerne må anbringes transformatorstationer, telefon- og telegrafmaster og lignende eller opsættes skure, udsalgssteder, isboder, vogne til beboelse eller opbevaring af redskaber eller lignende skønhedsforstyrrende genstande. Der må i det hele ikke foretages ændringer i den nu bestående tilstand, der kan virke skæmmende eller hindrende for udsigten til eller fra kirken.

Jeg forbeholder mig dog ret til at forlænge den nuværende veranda mod syd eller mod vest i samme højde som dens nuværende.

For fredningen kræves ingen erstatning.

Jeg er enig i, at ovenstående fredningstilbud tinglyses på min ejendom matr. nr. 20 d af Jordløse by og sogn, dog uden udgift for mig.

Påtaleberettiget er fredningsnævnet for Svendborg amtsrådskreds og menighedsrådet for Jordløse.

Jordløse, den 28 marts. 1955.

sign. J. Nordtorp Rasmussen.

Idet fredningsnævnet modtager og godkender foranstående fredningstilbud, bestemmes det, at fredningen vil være at lyse på matr. nr. 20 d af Jordløse by og sogn.

Fredningsnævnet for Svendborg amtsrådskreds, den 20. april 1955.

sign. Keiser Nielsen.

Udskriftens rigtighed bekræftes.

Fredningsnævnet for Svendborg amtsrådskreds, den 21. april 1955.

*Udvalgsberetning*

f. (s.)

REG. NR. 1422

(2/11-50)

Genspart.

Ansøjer:

Matr. nr. 8 a, Jordløse by  
og sogn.

Fredningsnævnet for Svendborg  
Amtsrådskreds.  
Nyborg.

*Ansøjer (Hans Hansen)*

Stempel- og gebyrfri  
lov nr. 140 - 1937.

F R E D N I N G S O V E R E N S K O M S T .

Undertegnede gårdejer Hans Peder Hansen, Jordløse, erklærer sig vil-  
lig til som ejer af matr. nr. 8 a af Jordløse by og sogn, at lade denne e-  
jendom frede for at sikre den fri beliggenhed af Jordløse kirke.

Fredningen har følgende omfang:

Arealerne må ikke bebygges, jvf. dog nedenfor, eller beplantes med  
udsigtsødelæggende beplantning, ligesom der heller ikke på arealerne må an-  
bringes transformatorstationer, telefon- og telegrafmaster og lignende el-  
ler opsættes skure, udsalgssteder, isboder, vogne til beboelse eller opbe-  
varing af redskaber eller lignende skønhedsforstyrrende genstande. Der må  
i det hele ikke foretages ændringer i den nu bestående tilstand, der kan  
virke skæmmende eller hindrende for udsigten til eller fra kirken. Jeg for-  
beholder mig dog adgang til at udstykke arealet til bebyggelse med ænetages  
privatboliger, der dog skal lægges så nær ved nordskellet ( for den østli-  
ge dels vedkommende så nær østskellet) som muligt. En vej til de grunde,  
der udstykkes anlægges langs kirkegårdsskellet. Der skal ikke være noget  
til hinder for plantning af frugttræer på arealet. Det hus, der opføres nær-  
mest ved landevejen må ikke anbringes nærmere denne end 10 meter fra skel-  
let mellem ejendommen og vejen.

For fredningen kræves ingen erstatning.

Jeg er enig i, at ovenstående fredningstilbud tinglyses på min ejendom  
matr. nr. 8 a af Jordløse by og sogn, dog uden udgift for mig.

Påtaleberettiget er fredningsnævnet for Svendborg amtsrådskreds og me-  
dlemmerne i fredningsrådet for Jordløse.

Jordløse, den 28.marts 1955

sign. P. Hansen.

Idet fredningsnævnet modtager og godkender foranstående fredningstil-  
bud, bestemmes det, at fredningen vil være at lyse på matr. nr. 8 a af Jord-  
løse by og sogn.

Fredningsnævnet for Svendborg amtsrådskreds, den 20/4 1955.  
Keiser - Nielsen.

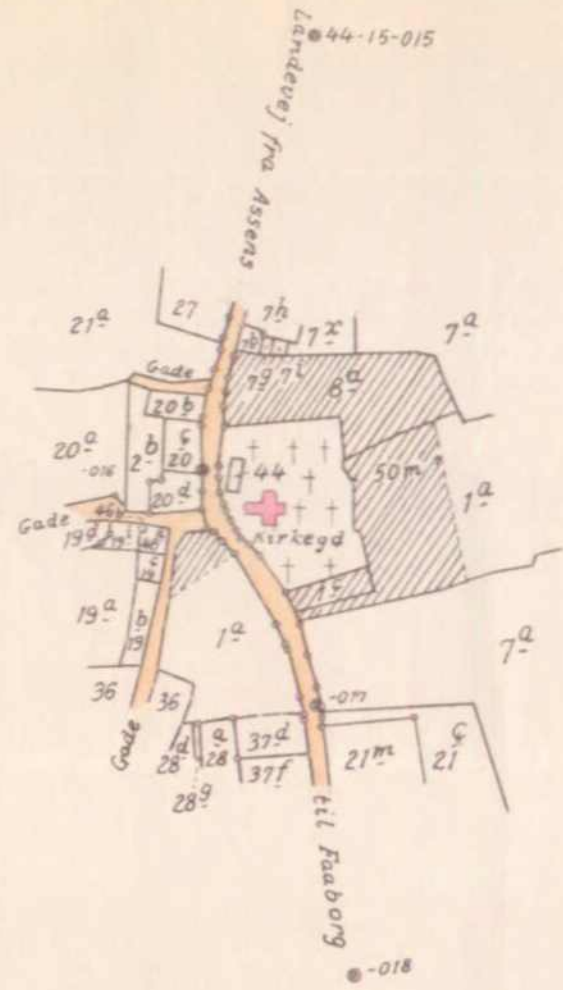
Fredningsnævnet

for  
Svendborg Amtsrådskreds

22 APR 1955

25. APR. 1955  
Svendborg Amtsrådskreds

210



*Terræn af Jordlöse By,  
Jordlöse Sogn, Sallinge Herred,  
Svendborg Amt.*

*Det med Skravering fremhævede Areal af Matr.Nr. 1<sup>a</sup>, 1<sup>c</sup>,  
og 8<sup>a</sup> fredes for at sikre den fri Beliggenhed af Jord-  
löse Kirke.  
Der henvises iøvrigt til selve Fredningsdokumenterne.*

*Udfærdiget Aar 1953 paa Grundlag af Matrikulskortet.*

*P. Vibejoud Knudsen  
Landinspektör*

*Maalforhold 1:4000.*

At denne kort-genpart er nøjagtig genpart af det originale kort vedrørende ejendommen

m.r. nr. 1 m.fl. Jordlöse By og Sogn attesteres i ved.

*P. Vibejoud Knudsen*  
Navn:

Nyborg d. 17. April 1953