

Afgørelser – Reg. nr.: 01421.00

Fredningen vedrører: Falsled Kirke

Domme

Taksationskommissionen

Naturklagenævnet

Overfredningsnævnet

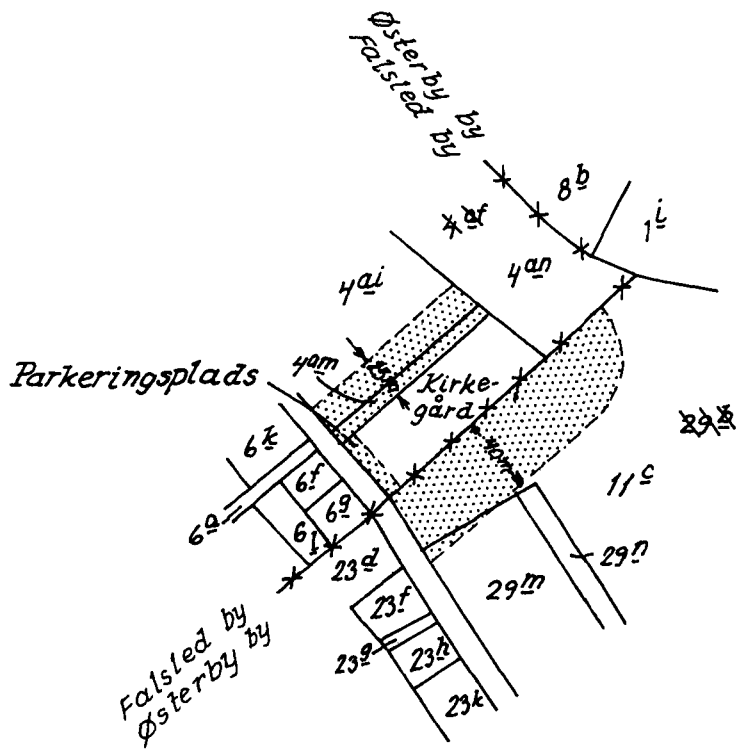
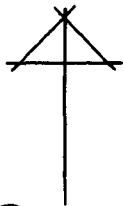
Fredningsnævnet

02-11-1950

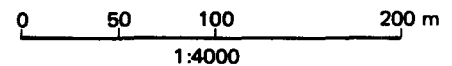
Kendelser

Deklarationer

FREDNINGSNÆVNET>



Kommune: Fåborg
 Ejerlav: Falsled by og Østerby by
 Sogn: Svanninge



Matr. nr.	Dekl./Kendelse dato	Tinglyst dato	Bemærkninger
4 ^{ai}	2/11-1950	28/1-1953	Del af 4 ^{ai} . Falsled by.
4 ^{am}	2/11-1950	28/1-1953	Hele 4 ^{am} . Tidl. 4 ^{ai} Falsled by.
umatr. areal	2/11-1950	30/4-1953	Del af umatr. kirkegårdsareal Falsled by.
11 ^c og 29 ^m	2/11-1950	30/4-1953	Del af 11 ^c og 29 ^m . Tidl. 29 ^b Østerby by.

2/11-50

Genpart.

Matr.nr. 29 b Millinge
Østerby by, Svanningesogn.

Anmelder:
Fredningsnævnet
for
Svendborg amtsrådskreds
Nyborg.

Fredningsoverenskomst.

Stempel- og gebyrfri,
lov nr. 140-1937.

Undertegnede godsejer M. Th. Hansen, Stensgaard erklærer sig villig, til som ejer af matr.nr. 29 b af Millinge Østerby by, Svanninge sogn, at lade et areal af dette matr.nr. frede, for at sikre den fri beliggenhed af Falsled kirke.

Arealet beskrives således: en brømme på 40 meter af 29 b regnet fra kirkegårdshegnet.

Fredningen har følgende omfang:

Arealerne må ikke bebygges eller beplantes med udsigtsødelæggende beplantning, ligesom der heller ikke på arealerne må anbringes transformatorstationer, telefon- og telegrafmaster og lignende eller opsættes skure, udsalgssteder, isboder, vogne til beboelse eller opbevaring af redskaber eller lignende skønhedsforstyrrende genstande. Der må i det hele ikke foretages ændringer i den nu bestående tilstand, der kan virke skæmmende eller hindrende for udsigten til eller fra kirken.

Det forbeholdes, at der på arealet fremdeles må være skov.

For fredningen kræves ingen erstatning.

Jeg er enig i, at ovenstående fredningstilbud tinglyses på min fornævnte ejendom, dog uden udgift for mig.

Påtalemyndigheden er fredningsnævnet for Svendborg amtsrådskreds og menighedsrådet for Svanninge.

Falsled, den 2/11 1950.

M. Th. Hansen.

Idet fredningsnævnet modtager og godkender foranstående fredningstilbud, bestemmes det, at fredningen vil være at lyse på matr.nr. 29 b af Millinge Østerby by, Svanninge sogn,

Det fredede areal er indtegnet på vedlagte kort, af hvilket en genpart bedes henlagt på akten.

Fredningsnævnet for Svendborg amtsrådskreds, den 2/11 1950.

Keiser-Nielsen.

Genpartens rigtighed bekræftes. Fredningsnævnet

for
Svendborg amtsrådskreds

Nyborg

27 APR 1953

Keiser-Nielsen

Keiser-Nielsen

2/11-50

Genpart.

Matr.nr. 4 ai Falsled by,
Svanninge sogn.

Anmelder:
Fredningsnævnet
for
Svendborg amtsrådskreds
Nyborg.

Fredningsoverenskomst.

Stempel- og gebyrfri
lov nr. 140-1937.

Undertegnede ingeniør St. Fenger-Petersen, Falsled erklærer sig villig til ~~at~~ som ejer af matr.nr. 4 ai af Falsled by og Svanninge sogn, at lade et areal af dette matr.nr. frede, for at sikre den fri beliggenhed af Falsled kirke.

Arealet beskrives således: en bræmme på 40 meter af 4 ai regnet fra kirkegårdshegn.

Fredningen har følgende omfang:

Arealerne må ikke bebygges eller beplantes med udsigtsødelæggende beplantning, ligesom der heller ikke på arealerne må anbringes transformatorstationer, telefon- og telegrafmaster og lignende eller op sættes skure, udsalgssteder, isboder, vogne til beboelse eller opbevaring af redskaber eller lignende skønhedsforstyrrende genstande. Der må i det hele ikke foretages ændringer i den nu bestående tilstand, der kan virke skæmmende eller hindrende for udsigten til eller fra kirken.

For fredningen kræves ingen erstatning.

Jeg er enig i, at ovenstående frednings tilbud tinglyses på min fornævnte ejendom, dog uden udgift for mig.

Påtaleberettiget er fredningsnævnet for Svendborg amtsrådskreds og menighedsrådet for Svanninge.

Falsled, den 2/11 1950.

S.Fenger-Petersen.

Idet fredningsnævnet modtager og godkender foranstående fredningstilbud, bestemmes det, at fredningen vil være at lyse på matr. nr. 4 ai af Falsled by, Svanninge sogn.

Det fredede areal er indtegnet på vedlagte kort, af hvilket en genpart bedes henlagt på akten. Bræmmen er efter overenskomst ændret til 25 meter.

Fredningsnævnet for Svendborg amtsrådskreds, den 2/11 1950.

Keiser-Nielsen.

Genpartens rigtighed bekræftes.

Fredningsnævnet

ic.
Svendborg amtsrådskreds
Nyborg

27 APR 1953

Keiser-Nielsen

Apr.
I. H. Vase

REG. NR. 1421 2/11-50

Genpart.
Matr. nr.

Anmelder:
Fredningsnævnet
for
Svendborg amt sråds-kreds
Nyborg.

FREDNINGSOVBRENSKOMST.

Stempel- og gebyrfri
lov nr. 140-1937.

Undertegnede formand for Svanninge sogns menighedsråd, førstelærer Rasmussen, Svanninge, erklærer, at rådet er villigt til, som ejer af et umatrikuleret areal af Falsled by, Svanninge sogn, at lade et areal af dette matr.nr. frede, for at sikre den fri beliggenhed af Falsled kirke.

Aralet beskrives således: parkeringspladsen ved landevejen sydvest for kirken.

Fredningen har følgende omfang:

Arealerne må ikke bebygges eller beplantes med udsigtsødelæggende beplantning, ligesom der heller ikke på arealerne må anbringes transformatorstationer, telefon- og telegrafmaster og lignende eller opsættes skure, udsalgssteder, isboder, vogne til beboelse eller opbevaring af redskaber eller lignende skønehædsforstyrrende genstande. Der må i det hele ikke foretages ændringer i den nu bestående tilstand, der kan virke skæmmende eller hindrende for udsigten til eller fra kirken.

For fredningen kræves ingen erstatning.

Rådet er enigt i, at ovenstående fredningstilbud tinglyses på det s fornævnte ejendom, dog uden udgift for rådet.

Påtaleberettiget er fredningsnævnet for Svendborg amtsråds-kreds og ~~den~~ provstiudvalget.

Svanninge, den 2/11 1950.

P.mhr. v.

Johs. Rasmussen, fmd.

I det fredningsnævnet modtager og godkender foranstående frednings-tilbud, bestemmes det, at fredningen vil være at lyse på matr.nr. af by sogn.

Det fredede areal er indtegnet på vedlagte kort, af hvilket en genpart bedes henlæst på akten.

Fredningsnævnet for Svendborg amtsråds-kreds, den

Keiser-Nielsen.

Genpartens rigtighed bekræftes. Fredningsnævnet

Svendborg amtsråds-kreds
Nyborg

27 APR 1953

Keiser-Nielsen

mir. nr 4 Falsled By og Matr.Nr 29^b Stensgaard Hovedgaard m.m., Svanninge Sogn

Nyborg d. 17. April 1953

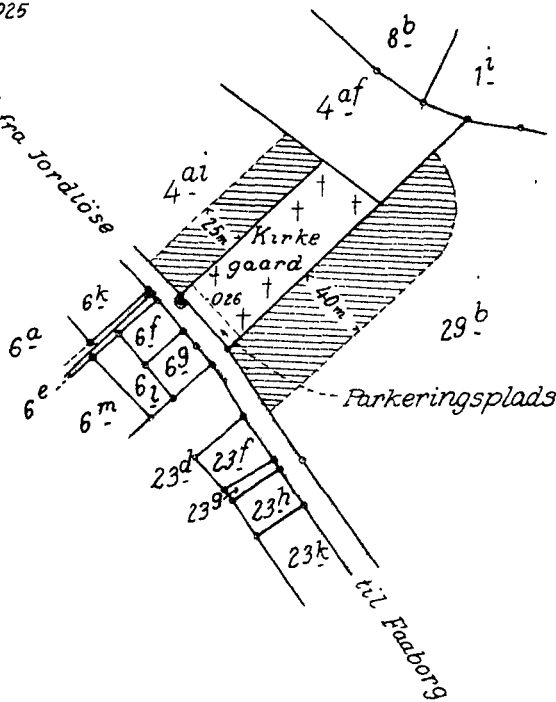
Navn

P. Veiberggaard Knudsen

Jusministeriets genpart af kalkerlæ

© 44-20-025

Landevej fra Jordløse



© 44-20-027

*Terræn af Falsled By
og Stensgaard Hovedgaard m.m.,
Svanninge Sogn, Sallinge Herred,
Svendborg Amt.*

*Det med Skravering fremhævede Areal af Matr.Nr. 4^{ai}
Falsled By og Matr.Nr 29^b Stensgaard Hovedgaard m.m.
fredes for at sikre den fri Beliggenhed af Falsled Kirke.
Der henvises iøvrigt til selve Fredningsdokumenterne.*

Udfærdiget Aar 1953 paa Grundlag af Matrikulskortet.

P. Veiberggaard Knudsen
Landinspektör.

Maalforhold 1:4000.

