

Afgørelser – Reg. nr.: 01419.01

Fredningen vedrører: V. Skerninge Kirke

Domme

Taksationskommissionen

Naturklagenævnet

Overfredningsnævnet

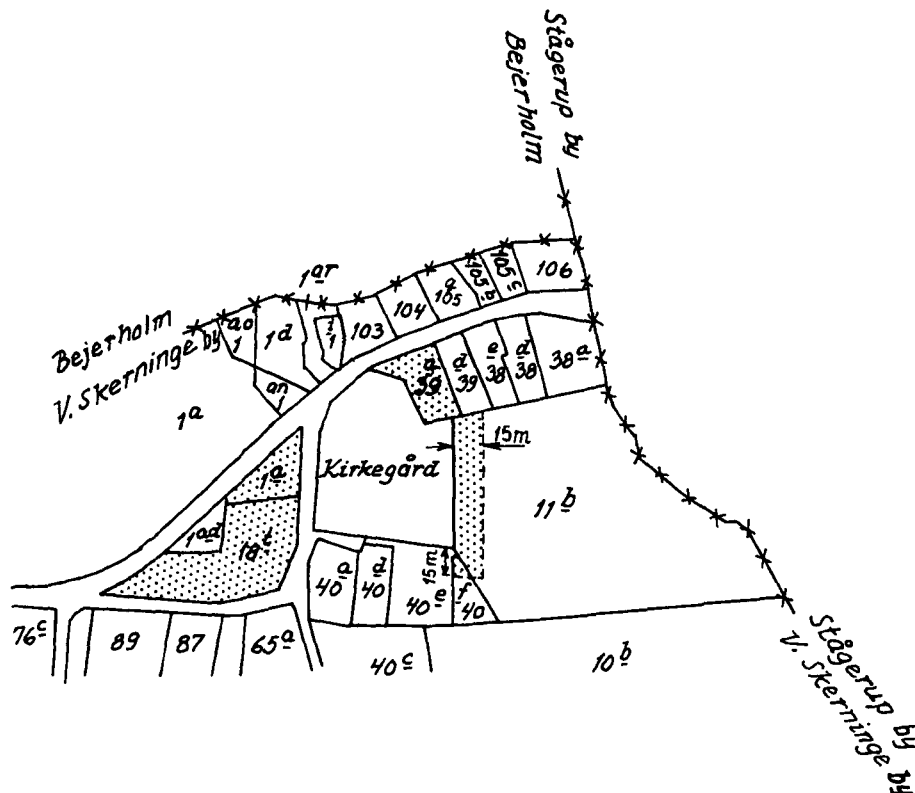
Fredningsnævnet

01-11-1950, 11-05-1955

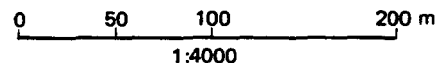
Kendelser

Deklarationer

FREDNINGSNÆVNET>



Kommune: Egebjerg
 Ejerlav: V. Skerninge by
 Sogn: V. Skerninge



Matr. nr.	Dekl./Kendelse dato	Tinglyst dato	Bemærkninger
1 ^a	10/11-1955	17/11-1955	Del af 1 ^a . Så længe arealerne administreres af de kirkelige myndigheder, træffer kirkeministeriet afgørelse om nyplacering af bygninger m.m..
11 ^b og 40 ^f	4/9-1953	5/9-1953	Del af 11 ^b og 40 ^f . Forbehold ang. beplantning med frugttræer.
18 ^t	11/5-1955	12/5-1955	Hele 18 ^t . Forbehold ang. genopførelse af bygninger på samme sted.
39 ^a	10/11-1955	17/11-1955	Hele 39 ^a . Så længe arealerne administreres af de kirkelige myndigheder, træffer kirkeministeriet afgørelse om nyplacering af bygninger m.m.. Bestemmelsen bortfalder, hvis arealet evt. skulle blive inddraget under kirkegården.

Genpart.

Matr.nr. 11 b og 40 f
Vester Skerninge by og sogn.

Anmelder:
Fredningsnævret
for
Svendborg amtsråds-kreds
Nyborg.

Fredningsoverenskomst.

Stempel- og gebyrfri
lov nr. 140-1937.

Undertegnede gartner Christian Jørgensen, Vester Skerninge erklærer sig villig til, som ejer af matr.nr. 11 b og 40 f af Vester Skerninge by og sogn, at lade et areal af dette matr.nr. frøde, for at sikre den fri beliggenhed af Vester Skerninge kirke.

Arealet beskrives således: en bræmme på 15 meter af 11 b og 40 f regnet fra kirkogårdsdiget.

Fredningen har følgende omfang:

Arealet må ikke bebygges, ligesom der heller ikke på arealet må anbringes transformatorstationer, telefon- og telegrafmaster og lignende eller opsættes skure, udsalgssteder, isboder, vogne til beboelse eller opbevaring af redskaber eller lignende skønhedsforstyrrende genstande. Der må i det hele ikke foretages nogen ændringer i den nu bestående tilstand, der kan virke skammende eller hindrende for udsigten til eller fra kirken. Jeg forbeholder mig adgang til at udnytte arealet til dyrkning af frugttræer.

For fredningen kræves ingen erstatning.

Jeg er enig i, at ovenstående fredningstilbud, tinglyses på min fornavnte ejendom, døg uden udgift for mig.

Påtaleberettiget er fredningsnævret og for Svendborg amtsråds-kreds og menighedsrådet for Vester Skerninge.

Vester Skerninge, den 1/11 1950.

Gartner Chr. Jørgensen.

Idet fredningsnævret modtager og godkender foranstaaende fredningstilbud, bestemmes det, at fredningen vil være at lyse på matr.nr. 11 b og 40 f af Vester Skerninge by og sogn.

Det fredede areal er indtegnet på vedlagte kort, af hvilket en genpart bedes henlagt på akten.

Fredningsnævret for Svendborg amtsråds-kreds, den 1/11 1950.

Keiser-Nielsen.

Genpartens rigtighed bekræftes.

Fredningsnævret
for
Svendborg Amtsråds-kreds d. 2/9. 1953.
Nyborg

i formandens tjeneste,
som suppleant for dens:

J. Møller

FREDNINGSNÆVNET >

Genpart.

Anmelder:

Matr. nr. 18 t, Vester Skerninge
by og sogn.

Fredningsnævnet for Svendborg
amtsrådskreds
Nyborg.

F R E D N I N G S O V E R E N S K O M S T .

Stempel- og gebyrfri
lov nr. 140 - 1937.

Undertegnede kroejer Poul Bæk, Vester Skerninge erklærer sig vil-
lig til, som ejer af matr. nr. 18 t af Vester Skerninge by og sogn, at la-
de et areal af dette matr. nr. frede for at sikre den fri beliggenhed af
Vester Skerninge kirke.

Arealet beskrives således: hele matr. nr. 18 t.

Fredningen har følgende omfang:

Arealerne må ikke bebygges eller beplantes med udsigtsødelæggende be-
plantning, ligesom der heller ikke på arealerne må anbringes transformator-
stationer, telefon- og telegrafmaster og lignende eller opsættes skure, ud-
salgssteder, isboder, vogne til beboelse eller opbevaring af redskaber el-
ler lignende skønhedsforstyrrende genstande.

Der må i det hele ikke foretages ændringer i den nu bestående til-
stand, der kan virke skæmmende eller hindrende for udsigten til eller fra
kirken. Såfremt den nuværende krobygning måtte brænde eller på anden måde
gå til grunde, forbeholder jeg mig at opføre nye bygninger på matr. nr. 18
t. Jeg er dog i så fald villig til at forhandle med fredningsnævnet om byg-
ningens udseende.

For fredningen kræves ingen erstatning.

Jeg er enig i, at ovenstående fredningstilbud tinglyses på min ejen-
dom matr. nr. 18 t af Vester Skerninge by og sogn, dog uden udgift for mig.

Påtaleberettiget er fredningsnævnet for Svendborg amtsrådskreds og
menighedsrådet for Vester Skerninge.

Vester Skerninge, den 26/4 1955.

sign. Poul Bæk.

Idet fredningsnævnet modtager og godkender foranstående fredningstil-
bud, bestemmes det, at fredningen vil være at lyse på matr. nr. 18 t af
Vester Skerninge by og sogn.

Fredningsnævnet for Svendborg amtsrådskreds, den 11. maj 1955.

.....
Udskriftens rigtighed bekræftes.

Fredningsnævnet for Svendborg amtsrådskreds, den 11. maj 1955.

Matr. nr. 39 a og 1 a
Vester Skerninge by og sogn.

F R E D N I N G S O V E E R E N S K O M S T

Stempel- og gebyrfri
lov nr. 140/1937.*Kemil vedl
+ bil ved E/f.g.
1/2 Spk*

Undertegnede formand for menighedsrådene for Vester Skerninge og Ulbølle erklærer, at rådet er villigt til, som ejer af matr. nr. 39 a og 1 a af Vester Skerninge by og sogn, at lade et areal af dette matr. nr. frede, for at sikre den fri beliggenhed af Vester Skerninge kirke.

Arealet beskrives således: hele matr. nr. 39 a og den del af matr. nr. 1 a, der ligger sydøst for landevejen (mellem landevejen og gadearealet).

Fredningen har følgende omfang:

Arealerne må ikke bebygges eller belantes med udsigtsødelæggende beplantning, ligesom der heller ikke på arealerne må anbringes transformatorstationer, telefon- og telegrafmaster og lignende eller opsættes skure, udsalgssteder, isboder, vægne til beboelse eller opbevaring af redskaber eller lignende skønhedsforstyrrende genstande.

Der må i det hele ikke foretages ændringer i den nu bestående tilstand, der kan virke skæmmende eller hindrende for udsigten til eller fra kirken.

For fredningen kræves ingen erstatning.

Rådet er enigt i, at ovenstående fredningstilbud tinglyses på dets ejendom matr. nr. 1 a og 39 a af Vester Skerninge by og sogn, dog uden udgift for mig.

Påtaleberettiget er fredningsnævnet for Svendborg amtsråds-kreds og menighedsrådet for

Ulbølle 24/8 1955 Vester Skerninge, den 3. maj 1955

Chr. Greves

K. Damsgård

Idet fredningsnævnet modtager og godkender foranstående fredningstilbud, bestemmes det, at fredningen vil være at lyse på matr. nr. 39 a og 1 a af Vester Skerninge by og sogn.

Fredningsnævnet for Svendborg amtsråds-kreds, den 10. November 1955

J.nr. 132/50

Keiser-Nielsen

Det tiltrædes, at nærværende fredningsoverenskomst tinglyses som servitutstiftende på matr. nr. 39 a og 1 a, Vester Skerninge by og sogn på vilkår, at der foruden fredningsnævnet for Svendborg amtsråds-kreds og menighedsrådene for Vester Skerninge og Ulbølle søgne tillige tillægges kirkeministeriet påtaleret med hensyn til deklarationen, samt med følgende forbehold:

Så længe den Vester Skerninge - Ulbølle præsteembede tilhørende ejendom, matr. nr. 1 a, Vester Skerninge by og sogn, og den Vester Skerninge kirke tilhørende ejendom, matr. nr. 39 a, sammesteds, administreres af de kirkelige myndigheder, træffer kirkeministeriet, dog efter indhentet erklæring fra fredningsnævnet, som hidtil afgørelse om nypla-

cering af bygninger på ejendommen.

Med hensyn til matr. nr. 39 a bortfalder deklarationen i det omfang, arealet eventuelt måtte blive inddraget under kirkegården.

Kirkeministeriet, den 22. September 1955.

P.M.V.

E.B.

M. G. Pedersen,

Eksps.

Indført i dagbogen for retskreds nr. 37

Faaborg købstad og Salling hrd. m.v. den 17.nov.1955.

Lyst tingbog bd. V.Skerninge bl. 1, 305

Anm.: Begge matr. nr. er forud behøftet m. servitutter, matr. nr.

39 a tillige m. pantegæld.

Navn.

Genpartens rigtighed bekræftes.

Freiningsnævnet for Svendborg amtsrådsreds, den 8.februar 1956.

Krist. Nilsen

DISPENSATIONER>

Afgørelser – Reg. nr.: 01419.01

Dispensationer i perioden: 21-06-1990

FREDNINGSNÆVNET
FOR
FYNS AMTS SYDLIGE FREDNINGSKREDS
Egensevej 15 - Telefon (09) 21 16 93

5700 SVENDBORG, den 21/6-90

Journal nr.: Frs. 136/90

Nævnet har d.d. tilskrevet :
Kristen Kirkegaard
Langegyde 50
5762 V. Skerninge.

Modtaget i
Skov- og Naturstyrelsen
25 JUNI 1990

Vedr. anlæggelse af en parkeringsplads på matr.nr. 1-a og 18-t Vester Skerninge by, Vester Skerninge.

Ved skrivelse af 19. maj 1990 har De som formand for V. Skerninge Menighedsråd anmodet om tilladelse til anlæggelse af ovennævnte parkeringsplads. På matr.nr. 18-t V. Skerninge by, Vester Skerninge er der den 12. maj 1955 tinglyst en med daværende kroejer Paul Bæk indgået fredningsoverenskomst.

Under henvisning til naturfredningslovens § 34 skal fredningsnævnet herved i enighed meddele tilladelse til anlæggelse af parkeringspladsen.

Nævnet har underfattet den stedlige kommunalbestyrelse, Fyns Amtskommune, landskabsafdelingen, der inden 4 uger kan indbringe nævnets afgørelse for Overfredningsnævnet, om foranstående.

Tilladelsen kan ikke udnyttes før efter udløbet af ankefristen, 4 uger, jfr. naturfredningslovens § 58, stk. 6.

Tilladelsen bortfalder, såfremt den ikke er udnyttet inden 5 år fra tilladelsens meddelelse, jfr. naturfredningslovens § 64 a, hvilket herved meddeles.

Ljøministeriet
Skov- og Naturstyrelsen

J.nr. SN 1211/7-0001

Akt. nr. 50

S. Raunholt
S. Raunholt
næstformand

Bil.

Fredningsnævnet for Fyn

Albanigade 28, 5000 Odense C
Tlf. 66 11 47 12 - Telefax 66 12 97 12
E-mail: fyn@fredningsnaevn.dk

Odense, den 13. december 2012
Journal nr.: Frs. 16/2012

Kate Susanne Hansen
Fåborgvej 9
5762 Vester Skerninge

Opførelse af nyt tag og indretning på ejendommen Fåborgvej 9, 5762 V. Skerninge.

Ved skrivelse af 5. maj 2012 til Svendborg Kommune har Kate Hansen ansøgt Svendborg Kommune om tilladelse til at udskifte tagbelægningen på sit hus, der er beliggende i en kirkefredning.

Svendborg Kommune har videresendt skrivelsen til Fredningsnævnet med følgeskrivelse af 14. juni 2012 og har her anført, at ansøgningen drejer sig om ændringer af tagmateriale og montage af en kvist med tofags vinduer samt to ovenlys på ejendommen.

Ansøgningen var på daværende tidspunkt en ansøgning om omlægning af taget med sorte betonsten.

Kommunen har i fremsendelsen ikke forholdt sig til fredningen, men har vurderet spørgsmålet ud fra lokalplanen.

Menighedsrådet har i en mail af 1. juli 2012 bl.a. udtalt, at det er kirkeudvalgets vurdering, at det ansøgte ikke er skæmmende, og at skønhedsværdierne ikke forringes.

Danmarks Naturfredningsforening har i en mail af 4. oktober 2012 tilsluttet sig kommunens vurdering og anbefaler, at der stilles vilkår om røde vingetegl i overensstemmelse med kirkens tagdækning samt symmetrisk placerede kviste.

Naturstyrelsen har som teknisk sekretariat udtalt, at Naturstyrelsen finder, at de mindre bygningsmæssige ændringer ikke vil have indflydelse på udsigten til/fra kirken, ligesom de næppe vil virke skæmmende, forudsat der anvendes ikke-reflekterende teglsten.

Ejendommen blev besigtiget den 30. november 2012.

Under besigtigelsen oplyste Kate Hansen, at hun nu agter at lægge røde vingetegl. Hun ønsker ikke en kvist, men to ovenlys på tagflade væk fra vejen.

Ejendommen er omfattet af en fredningsoverenskomst, hvor formålet er at sikre den fri beliggenhed af Vester Skerninge Kirke. Det er anført, at der ikke må foretages ændringer i den nu bestående tilstand, der kan virke skæmmende eller hindrende for udsigten til eller fra kirken.

Afgørelse:

Et enigt fredningsnævn finder, at en omlægning af taget til røde vingetegl som på kirken og med to ovenlys vinduer væk fra vejen ikke vil være i strid med formålet i fredningen om kirkens fri beliggenhed, hvorfor der meddeles tilladelse til det ansøgte.

Klagevejledning

Fredningsnævnets afgørelse er truffet i medfør af naturbeskyttelseslovens § 50, stk. 1.

Nævnets afgørelse kan i medfør af naturbeskyttelseslovens § 78, stk. 3, indbringes for Natur- og Miljøklagenævnet af de i samme lovs § 86 nævnte klageberettigede. Klagen indgives skriftligt til Fredningsnævnet, der videresender klagen til Naturklagenævnet, jf. naturbeskyttelseslovens § 87, stk. 2.

Klagefristen er 4 uger fra den dag, afgørelsen er meddelt den klageberettigede.

Tilladelsen må ikke udnyttes, før ovennævnte frist er udløbet.

Tilladelsen bortfalder, såfremt den ikke er udnyttet inden 3 år efter, den er meddelt.

Det er en betingelse for Natur- og Miljøklagenævnets behandling af din klage, at du indbetaler et gebyr på 500 kr.

Du modtager en opkrævning på gebyret fra Natur- og Miljøklagenævnet, når nævnet har modtaget klagen fra Fredningsnævnet. Du skal benytte denne opkrævning ved indbetaling af gebyret. Natur- og Miljøklagenævnet modtager ikke check eller kontanter. Natur- og Miljøklagenævnet påbegynder behandlingen af klagen, når gebyret er modtaget. Betales gebyret ikke på den anviste måde og inden for den fastsatte frist på 14 dage, afvises klagen fra behandling. Vejledning om gebyrbetalingen kan findes på Natur- og Miljøklagenævnets hjemmeside.

Gebyret tilbagebetales, hvis

- 1) klagesagen fører til, at den påklagede afgørelse ændres eller ophæves,
- 2) klageren får helt eller delvis medhold i klagen, eller
- 3) klagen afvises som følge af overskredet klagefrist, manglende klageberettigelse eller fordi klagen ikke er omfattet af Natur- og Miljøklagenævnets kompetence.


Det bemærkes, at hvis den eneste ændring af den påklagede afgørelse er forlængelse af frist for efterkommelse af afgørelse som følge af den tid, der er medgået til at behandle sagen i klagenævnet, tilbagebetales gebyret dog ikke.

Natur- og Miljøklagenævnet kan også beslutte at tilbagebetale klagegebyret, hvis

- 1) der er indledt forhandlinger med afgørelsens adressat og/eller førsteinstansen om projektilpasninger, og disse forhandlinger fører til, at klager trækker sin klage tilbage, eller
- 2) klager i øvrigt trækker sin klage tilbage, før Natur- og Miljøklagenævnet har truffet afgørelse i sagen.

Gebyret tilbagebetales dog ikke, hvis nævnet vurderer, at der er forhold, der taler imod at tilbagebetale gebyret, f.eks. hvis klagen trækkes tilbage meget sent, herunder efter at

klager har haft et afgørelsesudkast i partshøring.


Jørgen Petersen

Afgørelse af 24. maj 2017

Tilladelse til etablering af parkeringsplads ved Vester Skerninge Kirke.

Ved mail af 14. februar 2017 har arkitekt Jørgen Dolmer på vegne Vester Skerninge - Ulbølle – Hundstrup Sognes Menighedsråd søgt om tilladelse til at etablere parkeringsplads på et fredet areal til brug for henholdsvis Vester Skerninge Kirke og et påtænkt nybygget menighedshus.

Der er samtidig søgt om dispensation fra kirkebyggelinien – naturbeskyttelseslovens § 19 – og fra skovbyggelinien – naturbeskyttelseslovens § 17.

Sagsfremstilling:

Det fremgår af ansøgningen, at der på en del af matr. nr. 11n Vester Skerninge By, Vester Skerninge, påtænkes etableret parkeringsareal. Denne parkeringsplads skal anvendes dels til besøgende ved kirken og dels i forbindelse med brug af et nybygget menighedshus. Parkeringspladsen vil blive udført med en grusbelægning, der harmonerer med grusbelægningen på kirkegården.

Fredning:

En del af det tilkøbte grundstykke matr. nr. 11n er omfattet af fredningsoverenskomst. Ejeren af arealet har forpligtet sig til ... *”Der må i det hele ikke foretages ændringer i den nu bestående tilstand, der kan virke skæmmende eller hindrende for udsigten til eller fra kirken”*...

Høringer:

Fyns Stift har i svar af 8. marts 2017 anbefalet, at Fredningsnævnet dispenserer fra fredningen til anlæggelse af parkeringsplads.

Svendborg Kommune har i svar af 9. maj 2017 oplyst, at parkeringsarealet ikke hverken vil virke skæmmende eller hindrende for udsigten til eller fra kirken, hvorfor det ikke vurderes at være i strid med fredningens formål.

Naturforvaltningen har i svar af 6. marts 2017 anført, at det ansøgte ikke vil medføre skade i medfør af habitatsdirektivets bilag VI og har i øvrigt ikke haft bemærkninger.

Danmarks Naturfredningsforening har ikke udtalt sig i anledning af høringen.

Indstilling:

Et enigt Fredningsnævn er af den opfattelse, at det ikke er i strid med fredningens formål, at der etableres parkeringsplads på dele af matr.nr. 11n Vester Skerninge By, Vester Skerninge. Det bemærkes, at etablering af parkeringsplads ikke vil virke hverken skæmmende eller hindrende for udsigten til og fra kirken.

Fredningsnævnet meddeler hermed dispensation til etablering af parkeringsplads, således som den er anført på kortet.



Ansøgning om dispensation fra kirkebyggelinien og skovbyggelinien skal indgives til kommunen.

Dispensationen er givet i medfør af naturbeskyttelseslovens §50, stk. 1.

Der kan klages over denne afgørelse til Miljø- og Fødevareklagenævnet. Klagefristen udløber 4 uger efter, at afgørelsen er meddelt.

Klage skal ske via nævnets klageportal, som der linkes til på www.nmkn.dk, hvor der også er nærmere vejledning i klageproceduren, se www.nmkn.dk/klage/hvordan-klager-du.

Det er en betingelse for Miljø- og Fødevareklagenævnets behandling af en klage, at den, der klager indbetaler et gebyr på 900 kr. for privatpersoner og 1.800 kr. for virksomheder og organisationer. Der kan findes nærmere vejledning om betaling af klagegebyr på Nævnenes hus' hjemmeside www.naevneneshus.dk og www.nmkn.dk.

Tilladelsen må ikke udnyttes før klagefristen er udløbet, eller behandling af en eventuel klage måtte være afsluttet.

Tilladelsen bortfalder, hvis den ikke er udnyttet inden 3 år efter, den er givet, jf. naturbeskyttelseslovens § 50, stk. 1, jf. § 66, stk. 2.



Anni Brix Olesen
Næstformand