

**Afgørelser – Reg. nr.: 01419.00**

**Fredningen vedrører: Diernæs Kirke**

**Domme**

**Taksationskommissionen**

**Naturklagenævnet**

**Overfredningsnævnet**

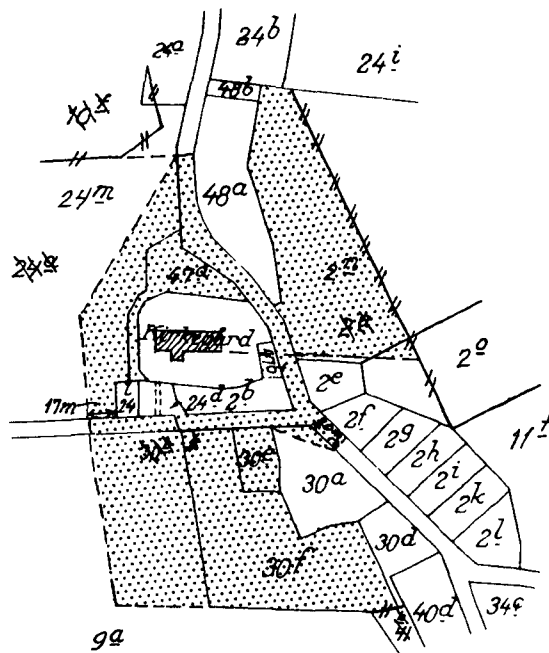
**Fredningsnævnet**

**01-11-1950**

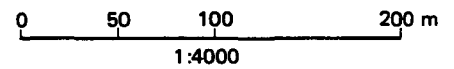
**Kendelser**

**Deklarationer**

FREDNINGSNÆVNET>



Kommune: Fåborg  
 Ejerlav: Diernæs by  
 Sogn: Diernæs



Matr. nr.	Dekl./Kendelse dato	Tinglyst dato	Bemærkninger
2 <sup>n</sup> og 2 <sup>o</sup>	1/11-1950	27/3-1953	Del af 2 <sup>n</sup> og 2 <sup>o</sup> . Tidl. 2 <sup>a</sup> .
9 <sup>a</sup>	1/11-1950	27/3-1953	Del af 9 <sup>a</sup> . Forbehold om bebyggelse på den nordlige del af arealet med een etage.
24 <sup>m</sup>	1/11-1950	27/3-1953	Del af 24 <sup>m</sup> . Tidl. 24 <sup>a</sup> .
30 <sup>a</sup>	1/11-1950	27/3-1953	Del af 30 <sup>a</sup> .
30 <sup>e</sup> og 30 <sup>f</sup>	1/11-1950	27/3-1953	Hele 30 <sup>e</sup> og 30 <sup>f</sup> . Forbehold om bebyggelse på den nordlige del af arealet med een etage.
47 <sup>a</sup>	1/11-1950	27/3-1953	Hele 47 <sup>a</sup> . Bygningerne vil ikke blive genopført i tilfælde af nedbrydning eller brand.
umatr. areal	1/11-1950		Del af umatr. gadeareal.

Genpart.

Matr.nr. 30 a Diernæs by og sogn.

Anmelder:  
Fredningsnævnet  
forSvendborg amt srådsreds  
Nyborg.

## FREDNINGSOVERENSKOMST.

Stempel- og gebyrfri  
lov nr. 140-1937.

Undertegnede muremester Jørgen Senius Frederik Nielsen Brøndeholm, Diernæs erklærer sig villig til, som ejer af matr.nr. 30 a af Diernæs by og sogn, at lade et areal af dette matr.nr. frede, for at sikre den fri beliggenhed af Diernæs kirke.

Arealet beskrives således: en trekant af den nordlige del af ejendommen begrænset af de to veje og en linje fra ejendommens nord<sup>nord</sup>østlige hjørne og til et punkt 20 meter fra ejendommens ~~nord~~ nordspids. mod syd øst.

Fredningen har følgende omfang:

Arealerne må ikke bebygges eller beplantes med udsigtsødelæggende beplantning, ligesom der heller ikke på arealerne må anbringes transformatorstationer, ~~telegraf~~ telegrafmaster, telefonmaster og lignende eller opsættes skure, udsalgssteder, isboder, vogne til beboelse eller opbevaring af redskaber eller lignende skønhedsfyrrende genstande. Der må i det hele ikke foretages ændringer i den nu bestående tilstand, der kan virke skæmmende eller hindrende for udsigten til eller fra kirken.

For fredningen kræves ingen erstatning.

Jeg er enig i at ovenstående fredningstilbud tinglyses på/<sup>min</sup>fornævnte ejendom, dog uden udgift for mig.

Påtaleberettiget er fredningsnævnet for Svendborg amt srådsreds og menighedsrådet for Diernæs.

Diernæs, den 1/11 1950.

Jørgen Brøndeholm.

Idet fredningsnævnet modtager og godkender foranstående fredningstilbud, bestemmes det, at fredningen vil være at lyse på matr.nr. 30a af Diernæs by og sogn.

Det fredede areal er indtegnet på vedlagte kort, af hvilket en genpart bedes henlagt på akten.

Fredningsnævnet for Svendborg amt srådsreds, den 1/11 1950.

Keiser-Nielsen.

Genpartens rigtighed bekræftes.

2 EMTS. 1053

Fredningsnævnet  
for  
Svendborg amt srådsreds  
Nyborg

*Keiser-Nielsen*

*J. Hvass*

J. Hvass

Genpart-

matr.nr. 9 a Diernæs by og sogn.

Anmelder:

Fredningsnævnet

for

Svendborg amtsrådskreds

Nyborg.

## FREDNINGSOVERENSKOMST.

Stempel- og gebyrfri

lov nr. 140-1937.

Undertegnede gårdejer Henry Sørensen, Diernæs erklærer sig villig til, som ejer af matr.nr. 9 a af Diernæs by og sogn, at lade et areal af dette areal matr.nr. frede, for at sikre den frie liggenhed af Diernæs kirke.

Arealot beskrives således: en brømme på 100 meter fra kirkegårdsdiget mod syd, begrænset mod vest af a. linje parallelt med vestgrænsen af 30 f fra et punkt 17 meter vest for vestgrænsen af matr.nr. 24 l.

Fredningen har følgende omfang:

Arealerne må ikke bebygges eller beplantes med udsigtsødelæggende beplantning, ligesom der heller ikke på arealerne må anbringes transformatorstationer, telefon- og telegrafmaster og lignende eller opsættes skure, udsalgsteder, isboder, vogne til beboelse eller opbevaring af redskaber eller lignende skønhedsforstyrrende genstande. Der må i det hele ikke foretages ændringer i den nu bestående tilstand, der kan virke skæmmende eller hindrende for udsigten til eller fra kirken.

Det forbeholdes dog, at der kan bygges på den nordlige del af arealet, men kun med lav bebyggelse (een etage).

For fredningen kræves ingen erstatning.

Jeg er enig i, at ovenstående frednings tilbud tinglyses på min for-nævnte ejendom, dog uden udgift for mig.

Påtalesborettinget er fredningsnævnet for Svendborg amtsrådskreds og menighedsrådet for Diernæs.

Diernæs, den 1/11 1950.

Henry Sørensen.

Edet fredningsnævnet modtager og godkender foranstående frednings-tilbud, bestemmes det, at fredningen vil være at lyse på matr.nr. 9 a af Diernæs by og sogn.

Det fredede areal er indtegnet på vedlagte kort, af hvilket en genpart bedes henlagt på akten.

Fredningsnævnet for Svendborg amtsrådskreds, den 1/11 1950.

Keiser-Nielsen.

Genpartens rigtighed bekræftes.

25 MTS. 1953

Fredningsnævnet  
for  
Svendborg amtsrådskreds  
Nyborg

Keiser-Nielsen

J. Hvass

126/100

REG. NR. 1419 / 11 20

Genpart.  
Matr.nr. 30 e og 30 f  
Diernæs by og sogn.

Anmelder:  
Fredningsnævnet  
for  
Svendborg amtsrådskreds  
Nyborg.

Fredningsoverenskomst.

Stempel- og gebyrfri  
lov nr. 140-1937.

Undertegnede gartner Harry Rasmussen, Diernæs erklærer sig villig til, som ejer af matr.nr. 30 e og 30 f af Diernæs by og sogn, at lade et areal af dette matr.nr. frede, for at sikre den fri beliggenhed af Diernæs kirke.

Arealet beskrives således: hele 30 e og hele 30 f.

Fredningen har følgende omfang:

Arealerne må ikke bebygges eller beplantes med udsigtsødelæggende beplantning, ligesom der heller ikke på arealerne må anbringes transformatorstationer, telefon- og telegrafmaster og lignende eller opsættes skure, udsalgssteder, isboder, vogne til beboelse eller opbevaring af redskaber eller lignende skønhedsforstyrrende gærstænde. Der må i det hele ikke foretages ændringer i den nu bestående tilstand, der kan virke skæmmende eller hindrende for udsigten til eller fra kirken. Det forbeholdes dog, at der kan bygges på den nordlige del af ejendommen men kun med lav bebyggelse (kun een etage).

For fredningen kræves ingen erstatning.

Jeg er enig i, at ovenstående fredningstilbud tinglyses på min fornavnte ejendom, dog uden udgift for mig.

Påtaleberettiget er fredningsnævnet for Svendborg amtsrådskreds og menighedsrådet for Diernæs.

Diernæs, den 1/11 1950.

Harry Rasmussen,

Idet fredningsnævnet modtager og godkender foranstående fredningstilbud, bestemmes det, at fredningen vil være at lyse på matr.nr. 30 e og 30 f af Diernæs by og sogn.

Fredningsnævnet for Svendborg amtsrådskreds, den 1/11 1950.

Keiser-Nielsen.

-----  
Genpartens rigtighed bekræftes.

25 MTS. 1953

Fredningsnævnet

Svendborg amtsrådskreds  
Nyborg

*Keiser-Nielsen*

*1/11 1950*

Genpart.

Matr.nr. 47 a Diernæs by og sogn.

Anmelder:  
Fredningsnævnet  
for  
Svendborg amt srådsreds  
Nyborg.

## Fredningsoverenskomst.

Stempel- og gebyrfri  
lov nr. 140-1937.

Undertegnede gårdejer Rasmus Jessen som formand for Diernæs sogns sogneråd erklærer, at rådet er villigt til, som ejer af matr.nr. 47 a og et umatrikuleret gadeareal af Diernæs by og sogn, at lade et areal af dette matr.nr. frede, for at sikre den fri beliggenhed af Diernæs kirke.

Arealet beskrives således: hele 47 a og gadearealerne udenom kirkegården.

Fredningen har følgende omfang:

Arealet må ikke bebygges eller beplantes med udsigtsødelæggende beplantning, ligesom der heller ikke på arealerne må anbringes transformatorstationer, telefon- og telegrafmaster og lignende eller opsættes skure, udsalgssteder, isboder, vogne til beboelse eller opbevaring af redskaber eller lignende skønhedsforstyrrende genstande. Der må i det hele ikke foretages ændringer i den nu bestående tilstand, der kan virke skæmmende eller hindrende for udsigten til eller fra kirken. I tilfælde af bygningernes nedbrydning eller brand vil de ikke blive genopført.

For fredningen kræves ingen erstatning.

Rådet er enigt i, at ovenstående fredningstilbud tinglyses på dets fornavnte ejendom, dog uden udgift for kommunen.

Påtaleberettiget er fredningsnævnet for Svendborg amtsrådsreds og menighedsrådet for Diernæs sogn.

Diernæs den 1/11 1950.

Rs. Jessen.

fmd.

Idet fredningsnævnet modtager og godkender foranstående fredningstilbud, bestemmes det, at fredningen vil være at lyse på matr.nr. 47 a af Diernæs by og sogn.

Fredningsnævnet for Svendborg amt srådsreds, den 1/11 1950.

Keiser-Niels en.

-----  
Genpartens rigtighed bekræftes.

25 MTS. 1953

Fredningsnævnet  
for  
Svendborg amt srådsreds  
Nyborg

*Keiser-Niels*

*J. Hvass*

*tydelig*

REG. NR. 1419

111-50

Genpart.

matr.nr. 24 a Diernæs by ogsogn.

Anmelder:

Fredningsnævnet

for

Svendborg amtsrådskreds

Nyborg.

FREDNING SOVERENSKOMST.

Stempel- og gebyrfri

lov nr. 140-1937.

Undertegnede gårdejer Eli Valdemar Petersen, Diernæs erklærer sig villig til, som ejer af matr. nr. 24 a af Diernæs by og sogn, at lade et areal af dette matr.nr. frede, for at sikrede fri beliggenhed af Diernæs kirke.

Arealet beskrives således: en brømme langs kirkegårdens vestside begrænset af en linje fra det sted, hvor vejen nordfra begynder at dreje mod øst og til det sted, hvor den møder en linje, der 17 meter vest for matr. nr. 24 l's østgrænse går nord på parallelt med 24 l's vestgrænse.

Fredningen har følgende omfang:

Arealet må ikke bebygges eller beplantes med udsigtsødelæggende beplantning, ligesom der heller ikke på arealet må anbringes transformatorstationer, telefon- og telegrafmaster og lignende eller opsættes skure, udsalgssteder, isboder, vogne til beboelse eller opbevaring af redskaber eller lignende skønhedsforstyrrende genstande. Der må i det hele ikke foretages nogen ændringer i den nu bestående tilstand, der kan virke skæmmende eller hindrende for udsigten til eller fra kirken.

For fredningen kræves ingen erståning.

Jeg er enig i, at ovenstående fredningstilbud tinglyses på min fornævnte ejendom, dog uden udgift for mig.

Påtaleberettiget er fredningsnævnet for Svendborg amtsrådskreds og menighedsrådet for Diernæs.

Diernæs, den 1/11 1950.

Eli V. Pedersen.

Idet fredningsnævnet modtager og godkender foranstående fredningstilbud, bestemmes det, at fredningen vil være at lyse på matr.nr. 24 a af Diernæs by og sogn.

Det fredede areal er indtegnet på vedlagte kort, af hvilket en genpart bedes henlagt på akten.

Fredningsnævnet for Svendborg amtsrådskreds, den 1/11 1950.

Keiser-Nielsen.

-----  
Genpartens rigtighed bekræftes.

25 MTS. 1953 Fredningsnævnet

for

Svendborg amtsrådskreds  
Nyborg

*Keiser-Nielsen*

*J. Hvass*  
J. Hvass



t. 11/11-50

REG. NR. 1419 11/11-50

Genart.  
Matr.nr. 2 a Diernæs by og sogn.

Anmelder:  
Fredningsnævnet  
for  
Svendborg amt srådskræds  
Nyborg.

FREDNINGSOVERENSKOMST.

Stempel- og gebyrfri  
lov nr. 140-1937.

Undertegnede gårdejerinde Marie Kirstine Hansen, Diernæs, erklærer sig villig til, som ejer af matr.nr. 2 a af Diernæs by og sogn, at lade et areal af dette matr.nr. fredes, for at sikre den fri leiligheden af Diernæs kirke.

Aralet beskrives således: den del af ejendommen, der ligger nord for en linje i fortættede se af kirkens sydlige kant.

Fredningen har følgende omfang:

Arealerne må ikke bebygges eller beplantes med udsigtsødelæggende beplantning, ligesom der heller ikke på arealerne må anbringes transformatorstationer, telefon- og telegrafmaster og lignende eller opsættes skure, udsalgsteder, isboder, vogne til leje eller opbevaring af redskaber eller lignende skønhedsforstyrrende genstande. Der må i det hele ikke foretages ændringer i den nu bestående tilstand, der kan virke skæmmende eller hindrende for udsigten til eller fra kirken.

For fredningen kræves ingen erstatning.

Jeg er enig i, at ovenstående fredningstilbud tinglyses på min fornavnte ejendom, dog uden udgift for mig.

Påtalerettiget er fredningsnævnet for Svendborg amt srådskræds og menighedsrådet for Diernæs.

Diernæs, den 1/11 1950.

Marie Hansen, Diernæs.

Idet fredningsnævnet modtager og godkender foranstående fredningstilbud, bestemmes det, at fredningen vil være at lyse på matr.nr. 2 a af Diernæs by og sogn.

Det fredede areal er indtegnet på vedlagte kort, af hvilket en genpart bedes henlagt på akten.

Fredningsnævnet for Svendborg amt srådskræds, den 1/11 1950.

Keiser-Nielsen.

Genpartens rigtighed bekræftes.

2 F.MTS. 1953

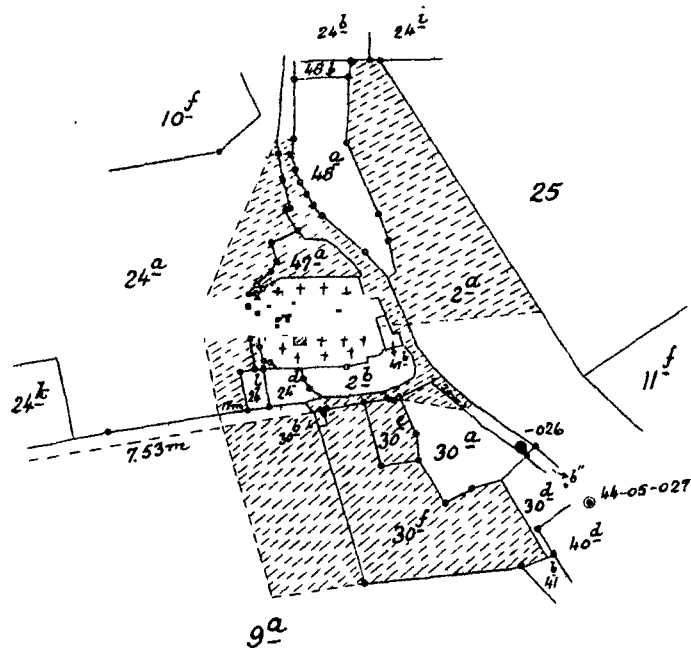
Fredningsnævnet  
for  
Svendborg amt srådskræds  
Nyborg

*Keiser-Nielsen*

*J. Hvass*

J. Hvass

Hvenegaard, Lind-Christensen  
og Jørgen Andersen  
Faaborg, telf. 1000



Terræn af  
*Diernæs By*  
*Diernæs Sogn*  
*Sallinge Herred*  
*Sverdborg Amt*

*De med punkterede linier skraverede arealer fredes  
for at sikre Diernæs kirkes fri beliggenhed*

*Der henvises iøvrigt til selve fredningsdokumentet  
Udfærdiget år 1950 efter en kopi af matriceltkortet*

*Jørgen Andersen*  
Landinspektør

1:4000

Justitsministeriets genpartkalkulationsskædet. 1

attesteres hermed  
Navn: *Jørgen Andersen*  
1950  
Faaborg d. 1/12

**DISPENSATIONER >**

**Afgørelser – Reg. nr.: 01419.00**

**Dispensationer i perioden: 12-02-1988**

## FREDNINGSNÆVNET

FOR

FYNS AMTS SYDLIGE FREDNINGSKREDS

Egensevej 15 - Telefon (09) 21 16 93

5700 SVENDBORG, den 12/2 1988

Journal nr.: Frs. 31/1988

Man har d.d. tilskrevet Fåborg kommune, teknisk forvaltning,  
5600 Fåborg, således:

Ved skrivelse af 24. juni 1981 tillod nævnet, at der på ejendommen matr. nr. 47-a Diernæs by, Diernæs, der er behæftet med traditionel udsigtsdeklaration blev opført en redskabsbygning til kapellet.

Ved skrivelse af 3. februar 1988 har Fåborg kommunes tekniske forvaltning forelagt en sag om ombygning af kapelbygningen, således at der isættes 2 stk. vinduer i vestfacaden.

Da ombygningen ikke på nogen måde er til ulempe for udsigten til og fra Diernæs kirke, meddeler nævnet herved i medfør af naturfredningslovens § 34 stk. 1 tilladelse til det ansøgte.

Nævnet har underrettet Fyns amtskommunes landskabsafdeling m.fl., der inden 4 uger kan indbringe nævnets afgørelse for Overfredningsnævnet, om foranstående.

Tilladelsen kan ikke udnyttes før efter udløbet af ankefristen, 4 uger, jfr. naturfredningslovens § 58 stk. 6.



Jul. Paulsen

formand

Miljøministeriet

L. nr. 142-3

# Fredningsnævnet for Fyn

Albanigade 28, 5000 Odense C  
Tlf. 66 11 47 12 - Telefax 66 12 97 12  
E-mail: fyn@fredningsnaevn.dk

Odense, den 29. september 2011  
Journal nr.: Frs. 23/2011

Krogh Madsens Tegnestue ApS  
Ansgarsgade 11, 2. sal, tv.  
5000 Odense C

## Opførelse af ny graverbygning i Diernæs

Ved skrivelse af 1. april 2011 har arkitektfirmaet Krogh Madsens Tegnestue ApS på vegne af menighedsrådet i Diernæs søgt om dispensation fra kirkeomgivelsesfredningen ved Diernæs Kirke til opførelse af en ny graverbygning.

Det er oplyst, at der i dag ligger en graverbygning på ca. 54 m<sup>2</sup>, men at denne ikke opfylder de nutidige behov.

Den nye graverbygning, der udgør ca. 124 m<sup>2</sup>, og dermed en udvidelse på 70 m<sup>2</sup>, er placeret på samme sted, hvor den gamle nedrives.

Placeringen og udseendet af bygningen fremgår af fremsendt materiale.

Diernæs Kirke er omfattet af en almindelig exner fredning, der skal sikre kirkens fri beliggenhed, og som forbyder bebyggelse, der tager ud- eller indsigt til eller fra kirken, eller som i øvrigt er skæmmende.

*Faaborg-Midtfyn Kommune* har ikke bemærkninger til det ansøgte projekt.

*Naturstyrelsen* har i skrivelse af 3. maj 2011 udtalt følgende:

" .....

Den nye bygning, på ca. 124 m<sup>2</sup>, ønskes opført, hvor den eksisterende graverbygning i dag står. Den eksisterende bygning har et areal på ca. 54 m<sup>2</sup>. Der er således tale om en udvidelse af det bebyggede areal med ca. 70 m<sup>2</sup>.

Bygningen opføres for at imødekomme nye krav til arbejdsmiljøforhold samt at give mulighed for opbevaring af redskaber. Bygningen opføres som en traditionelt muret, hvidkalket bygning med rødt tag af vingetegl, altså i stil med det eksisterende byggeri.

Overfredningsnævnet har afgjort, at mindre bygninger alene tjener til kirkens drift, ikke er i trid med formålet, ligesom Naturklagenævnet har afgjort, at bygninger større end ca. 200 m<sup>2</sup> sandsynligvis vil stride i mod fredningens formål, i et sådant omfang, at der ikke kan meddeles dispensation hertil.

Da den ønskede bygning alene skal tjene kirkens drift, den erstatter en eksisterende bygning, og den færdige bygning er betydelig mindre end 200 m<sup>2</sup> og i øvrigt placeres

samme sted, og opføres i stil med den eksisterende bygning, finder Naturstyrelsen, at der kan meddeles dispensation til det ønskede byggeri.

..... "

*Danmarks Naturfredningsforening* har ikke udtalt sig.

### **Afgørelse**

Under henvisning til at der er tale om en relativ lille bygning, opført på det sted hvor den gamle graverbygning nedrives, da bygningen anvendes til nødvendige kirkelige formål, og da bygningen ikke i sig selv er skæmmende, finder et enigt fredningsnævn, at der kan meddeles dispensation til det ansøgte.

Fredningsnævnets afgørelse er truffet i medfør af naturbeskyttelseslovens § 50, stk. 1.

Nævnets afgørelse kan i medfør af naturbeskyttelseslovens § 78, stk. 3, indbringes for Natur- og Miljøklagenævnet af de i samme lovs § 86 nævnte klageberettigede. Klagen indgives skriftligt til fredningsnævnet, der videresender klagen til Naturklagenævnet, jf. naturbeskyttelseslovens § 87, stk. 2.

Klagefristen er 4 uger fra den dag, afgørelsen er meddelt den klageberettigede.

Tilladelsen må ikke udnyttes, før ovennævnte frist er udløbet.

Tilladelsen bortfalder, såfremt den ikke er udnyttet inden 3 år efter, den er meddelt.

Med venlig hilsen

Jørgen Petersen



Beate W. Nielsen  
kontorfuldmægtig