

Afgørelser – Reg. nr.: 01418.00

Fredningen vedrører: Horne Kirke

Domme

Taksationskommissionen

Naturklagenævnet

Overfredningsnævnet

Fredningsnævnet

01-11-1950, 02-11-1950

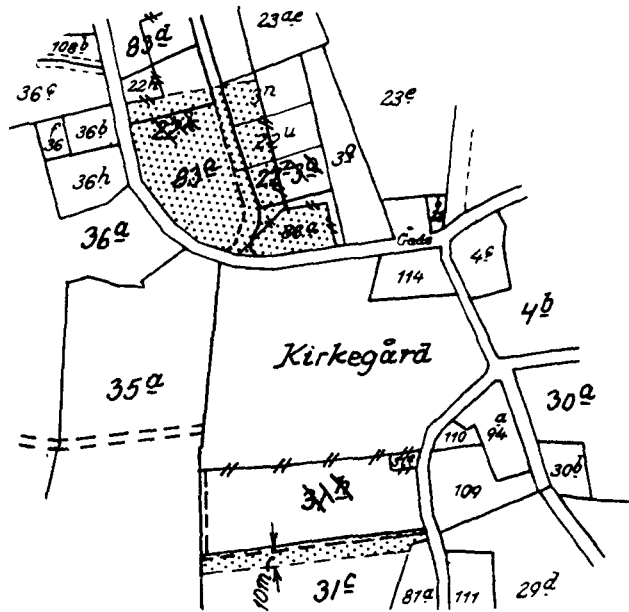
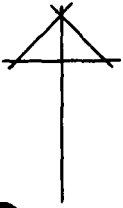
Kendelser

Deklarationer

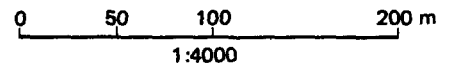
FREDNINGSNÆVNET >

1418,00

se også 1075.00



Kommune: Fåborg
 Ejerlav: Horne by
 Sogn: Horne



Matr. nr.	Dekl./Kendelse dato	Tinglyst dato	Bemærkninger
3 ⁿ , 22 ^h , 22 ^u , 22 ^z , og 83 ^a	1/11-1950	22/5-1953	Del af 3 ⁿ , 22 ^h , 22 ^u , 22 ^z og 83 ^a . Tidl. 22 ^k .
31 ^c	1/11-1950	22/5-1953	Del af 31 ^c .
86 ^a	2/11-1950	22/5-1953	Del af 86 ^a .

Genpart.

Matr.nr. 31 c Horne by og sogn.

Anmelder:
Fredningsnævnet

for

Svendborg amtsrådskreds
Nyborg

Fredningsoverenskomst.

Stempel- og gebyrfri
lov nr. 140-1937.

Undertegnede kontralassistent Jens Jensen, Horne erklærer sig villig til, som ejer af matr.nr. 31 c af Horne by og sogn, at lade et areal af dette matr.nr. frede, for at sikre den fri beliggenhed af Horne kirke.

Arealet beskrives således: en bræmme på 10 meter regnet fra kirkegårdsdiget.

Fredningen har følgende omfang:

Arealet må ikke bebygges eller beplantes med udsigtsødelæggende beplantning, ligesom der heller ikke på arealet må anbringes transformatorstationer, telefon- og telegrafmaster og lignende eller oprettes skure, udsalgssteder, isboder, vogne til beboelse eller opbevaring af redskaber eller lignende skæbhedsforstyrrende genstande. Der må i det hele ikke foretages ændringer i den nu bestående tilstand, der kan virke skæmmende eller hindrende for udsigten til eller fra kirken.

For fredningen kræves ingen erstatning.

Jeg er enig i, at ovenstående fredningstilbud tinglyses på min fornavnte ejendom, dog uden udgift for mig.

Påtaleberettiget er fredningsnævnet for Svendborg amtsrådskreds og menighedsrådet for Horne.

Horne, den 1/11 1950.

Jens Jensen.

Idet fredningsnævnet modtager og godkender foranstående fredningstilbud, bestemmes det, at fredningen vil være at lyse på matr.nr. 31 c af Horne by og sogn.

Det fredede areal er indtegnet på vedlagte kort, at hvilket en genpart bedes henlagt på akten.

Fredningsnævnet for Svendborg amtsrådskreds, den 1/11 1950.

Keiser-Nielsen.

Genpartens rigtighed bekræftes.

Fredningsnævnet
for
Svendborg amtsrådskreds
Nyborg

11 MAJ 1953

Keiser-Nielsen

J. Hvass

Genpart.

Matr.nr. 22 k Horne by og sogn.

Anmelder:

Fredningsnævnet
for
Svendborg amt srådsreds
Nyborg.

Fredningsoverenskomst.

Stempel- og gebyrfri
lov nr. 140-1937.

Undertegnede gårdejer Johannes Valdemar Lund, Horne erklærer sig villig til, som ejer af matr.nr. 22 k af Hroon by og sogn, at lade et areal af dette matr.nr. frede, for at sikre den fri beliggenhed af Horne kirke.

Arealet beskrives således: Den sydlige del af matr.nr. 22 k begrænset mod syd og øst af vejen, mod nord af karetmager Petersens ejendom og en linje øst-vest i fortsættelse af karetmager Petersens ejendoms sydgrænse.

Fredningen har følgende omfang:

Arealerne må ikke bebygges eller beplantes med udsigtsfædelæggende beplantning, ligesom der heller ikke på arealerne må anbringes transformatorstationer, telefon- og telegrafmaster og lignende eller opsættes skure, udsalgssteder, isboder, vogne til beboelse eller opbevaring af redskaber eller lignende skønhedsforstyrrende genstande. Der må i det hele ikke foretages ændringer i den nu bestående tilstand, der kan virke skæmmende eller hindrende for udsigten til eller fra kirken.

For fredningen kræves ingen erstatning.

Jeg er enig i, at ovenstående fredningstilbud tinglyses på min fornavnte ejendom, dog uden udgift for mig.

Påtaleberettiget er fredningsnævnet for Svendborg amtsrådskreds og menighedsrådet for Horne.

Horne, den 1/11 1950.

Vald. Lund.

Idet fredningsnævnet modtager og godkender foranstående fredningstilbud, bestemmes det, at fredningen vil være at lyse på matr.nr. 22 k af Horne by og sogn.

Det fredede areal er indtegnet på vedlagte kort, af hvilket en genpart bodes henlagt på akten.

Fredningsnævnet for Svendborg amtsrådskreds, den 1/11 1950.

Keiser-Nielsen.

Genpartens rigtighed bekræftes.

Fredningsnævnet
for
Svendborg amt srådsreds

11 MAJ 1953

Keiser-Nielsen

J. Hvasa
J. Hvasa

FREDNINGSNÆVNET >

febru.

REG. NR. 1418

2/11-50

Genpart-

Matr.nr. 86 a Horne by og sogn.

Anmelder:

Fredningsnævnet
for
Svendborg amtsrådskreds
Nyborg

FREDNINGSOVERENSKOMST.

Stempel- og gebyrfri
lov nr. 140-1937.

Undertegnede kontrolassistent Jens Jensen, Horne erklærer sig villig til som ejer af matr.nr. 86 a af Horne by og sogn at lade et areal af dette matr.nr. frede, for at sikre den fri beliggenhed af Horne kirke.

Arealen beskrives således: hele matr.nr. 86 a.
Fredningen har følgende omfang:

Arealerne må ikke bebygges eller beplantes med udsigtsødelæggende beplantning, ligesom der heller ikke på arealerne må anbringes transformatorstationer, telefon- og telegrafmaster og lignende eller op-sættes skure, udsalgstæder, isboder, vogne til beboelse eller opbevaring af redskaber eller lignende skønhedsforstyrrende genstande. Der må i det hele ikke foretages ændringer i den nu bestående tilstand, der kan virke skæmmende eller hindrende for udsigten til eller fra kirken.

Føf fredningen kræves ingen erstatning.

Jeg er enig i, at ovenstående fredningstilbud tinglyses på min fornavnte ejendom, dog uden udgift for mig.

Påtaleberettiget er fredningsnævnet for Svendborg amtsrådskreds og menighedsrådet for Horne.

Horne, den 1/11 1950.

Jens Jensen.

Idet fredningsnævnet modtager og godkender foranstående fredningstilbud, bestemmes det, at fredningen vil være att. lyse på matr.nr. 86 a af Horne by og sogn.

Fredningsnævnet for Svendborg amtsrådskreds, den 2/11 1950.

Keiser-Nielsen.

Genpartens rigtighed bekræftes.

Fredningsnævnet
for
Svendborg amtsrådskreds
Nyborg

11 MAJ 1953

Jens Jensen

Keiser-Nielsen
1. Hver

At denne kort-genpart er nøjagtig genpart af det originale kort vedrørende ejendommen

mtr nr 2 m.fl. Horne By og Sogn

attesteres her

Jusministeriets gen

arkalgerlær

P. Vestergaard Knudsen

1953.

Nyborg d. 29. April

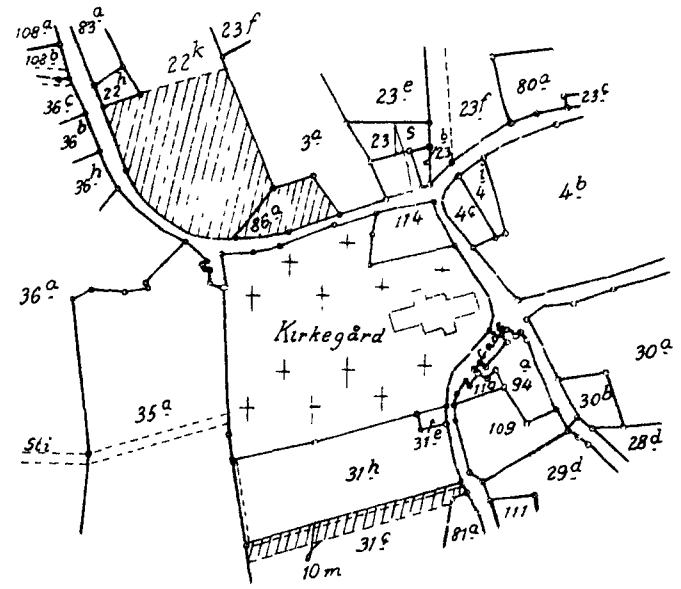
*Terræn af Horne By,
Horne Sogn, Sallinge Herred,
Svendborg Amt.*

*Det med Skravering fremhævede Areal af Matr.Nr. 22^k,
31^g og 86^a fredes for at sikre den fri Beliggenhed af
Horne Kirke.
Der henvises iøvrigt til selve Fredningsdokumenterne.*

Udfærdiget Aar 1953 paa Grundlag af Matrikulskortet.

P. Vestergaard Knudsen
Landinspektör.

Maalforhold 1:4000



DISPENSATIONER>

Afgørelser – Reg. nr.: 01418.00

Dispensationer i perioden: 26-09-2002

1418.00

**FREDNINGSNÆVNET
FOR
FYNS AMT**

Toftevej 31, 5610 Assens
Tlf. 64 71 10 20 - Telefax 64 71 55 20

Dato: 26. september 2002
Journal nr.: Frs. 39/2002

Fyens Stift
Klingenberg 2
Postboks 1140
5100 Odense C.

Ved skrivelse af 1. august 2002 har Fyens Stift ansøgt om tilladelse til etablering af depotplads og eventuel opførelse af graverfaciliteter og andre terrænændringer på ejendommen matr. nr. 31-c Horne by, Horne. Ændringerne er nærmere beskrevet i ansøgningen.

En del af ændringerne vil blive foretaget indenfor kirkefredet området, hvorfor fredningsnævnets tilladelse er nødvendig.

Fredningsnævnet har indhentet en udtalelse fra Fyns Amt, der i skrivelse af af 15. august 2002 bl.a. har udtalt:

"

Langt størstedelen af projektet realiseres syd for deklaraionsbæltet. Inden for bæltet er det tanken at etablere en ny adgangssti, at føre denne gennem et eksisterende dige, at etablere en mindre parkeringsplads med såkaldte græsarmningssten, en mindre, lav beplantning ved den kommende bygning og et afskærmende plantebælte mod naboejendommen.

Af disse tiltag er det tilsyneladende plantebæltet, der kommer mest i konflikt med deklaraionen.

Konsulent Erik Heeser Nielsen har telefonisk oplyst, at hegnet formentlig bliver et ca. 3 m højt syrenhegn - som almindeligt forekommende i Faaborgområdet - men man har dog ikke lagt sig endeligt fast på dette valg.

Af hegnets i alt ca. 75 m's længde vil de ca. 70 m kunne plantes frit, uden dispensation. Kun de nordligste 5 m kommer til at ligge i deklaraionsbæltet.

Disse 5 m af hegnet vil næppe influere særskilt på udsigten til og fra kirken. En detaljeret fastlæggelse af type og omfang for disse 5 m's vedkommende vil derfor være forholdsvis betydningsløs, set i forhold til de øvrige 70 m hegn.

Det er på dette baggrund Miljø- og Arealafdelingens opfattelse, at der bør kunne gives en generel dispensation til projektet, herunder "til etablering af et hegn", uanset plantetype, eventuelt med en henstilling om, at hele hegnet fremover holdes nede i en tilstrækkelig højde (2-3 m) efter formålet.

..... "

Fredningsnævnet skal udtale:

Fredningsnævnet meddeler herved tilladelse til det ansøgte, idet fredningsnævnet ganske kan tiltræde amtets ovennævnte vurdering. Det henstilles, at hegnet holdes i en højde på ikke over 3 meter.


Fredningsnævnets afgørelse, der er enstemmig, er truffet i medfør af naturbeskyttelseslovens § 50, stk. 1.

Nævnets afgørelse kan i medfør af naturbeskyttelseslovens § 78, stk. 2, indbringes for Naturklagenævnet af de i samme lovs § 86 nævnte klageberettigede. Klagen indgives til fredningsnævnet, der videresender klagen til Naturklagenævnet.

Klagefristen er 4 uger fra den dag, afgørelsen er meddelt den klageberettigede.

Tilladelsen må ikke udnyttes, før ovennævnte frist er udløbet.

Tilladelsen bortfalder, såfremt den ikke er udnyttet inden 3 år efter, den er meddelt.


S. Raunholt