

Afgørelser – Reg. nr.: 01417.00

Fredningen vedrører: Åstrup Kirke

Domme

Taksationskommissionen

Naturklagenævnet

Overfredningsnævnet

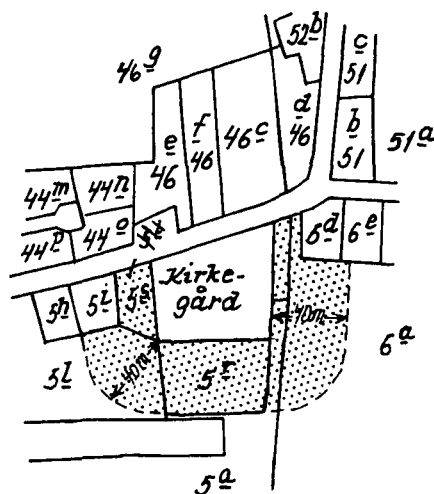
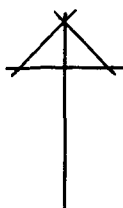
Fredningsnævnet

01-11-1950, 24-11-1950

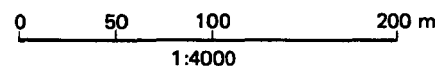
Kendelser

Deklarationer

FREDNINGSNÆVNET >



Kommune: Fåborg
 Ejerlav: Åstrup by
 Sogn: Åstrup



Matr. nr.	Dekl./Kendelse dato	Tinglyst dato	Bemærkninger
5 ^a	1/11-1950	22/4-1953	Del af 5 ^a .
5 ^l	1/11-1950	22/4-1953	Del af 5 ^l . Tidl. 5 ^a .
5 ^r	1/11-1950	22/4-1953	Hele 5 ^r . Tidl. 5 ^a .
5 ^s	24/11-1950	9/3-1953	Hele 5 ^s . Tidl. 5 ^l .
6 ^a	1/11-1950	22/4-1953	Del af 6 ^a .
umatr. areal	16/3-1955	17/3-1955	Umatr. gadeareal. Den på arealet beliggende bygning vil ikke blive genopført i tilfælde af nedbrydning eller brand.

Genpart.

Matr.nr. 5 a og 6 a Aastrup by og sogn.

Anmelder:

Fredningsnævnet
forSvendborg amtsrådskreds
Nyborg.

FREDNING SOVERÆNSKONST.

Stempel og gebyrfri
lov nr. 140-1937.

Undertegnede gårdejer Bertel Johannes Bertelsen, Ellegaard, Aastrup, erklærer sig villig til, som ejer af matr. nr. 5 a og 6 a af Aastrup by og sogn, at lade et areal af dette matr.nr. fredes, for at sikre den fri beliggenhed af Aastrup kirke.

Arealen beskrives således: en brømme på 40 meter af 5 a og 6 a regnet fra kirkegårdsdiget.

Fredningen har følgende omfang:

Arealerne må ikke bebygges eller beplantes med udsigtsødelæggende beplantning, ligesom der heller ikke på arealerne må anbringes transformatorstationer, telefon- og telegrafmaster og lignende eller opsættes skure, udsalgssteder, isboder, vogne til løbølse eller opbevaring af redskaber eller lignende skønhedsforstyrrende genstande. Der må i det hele ikke foretages nogen ændringer i den nu bestående tilstand, der kan virke skæmmende eller hindrende for udsigten til eller fra kirken.

For fredningen kræves ingen erstatning.

Jeg er enig i, at ovenstående fredningstilbud tinglyses på min iøvnavnte ejendom, dog uden udgift for mig.

Påtaleberettiget er fredningsnævnet for Svendborg amt ~~amts~~rådskreds og menighedsrådet for Aastrup.

Aastrup den 1/11 1950.

Bertel Ellegaard.

Idet fredningsnævnet modtager og godkender foranstående fredningstilbud, bestemmes det, at fredningen vil være at lyse på matr.nr. 5 a og 6 a af Aastrup by og sogn.

Det fredede areal er indtegnet på vedlagte kort, af hvilket en genpart bedes henlagt på akten.

Fredningsnævnet for Svendborg amt ~~amts~~rådskreds, den 1/11 1950.

Keiser-Nielsen.

Genpartens rigtighed bekræftes.

28 FEB. 1953

Fredningsnævnet
for
Svendborg amtsrådskreds
Nyborg

i form af: i svarelse,
som suppleant for denot

J. Hvass

Genpart.
matr.nr.

Anmelder:
Fredningsnævnet
for
Svendborg amtsrådskreds
Nyborg.

FREDNINGS OVERENSKOMST.

Stempel- og gebyrfri
lov nr. 140-1937.

Undertegnede sognerådsformand Louis Hjorth, Aastrup erklærer, at sognerådet er villigt til, som ejer af et umatrikuleret gadeareal af Aastrup by og sogn, at lade et areal af dette matr.nr. frede, for at sikre den fri beliggenhed af Aastrup kirke.

Arealet beskrives således: gadearealet øst for kirkegården.

Fredningen har følgende omfang:

Arealet må ikke bebygges eller beplantes med udsigtsødelæggende beplantning, ligesom der heller ikke på arealet må anbringes transformatorstationer, telefon- og telegrafmaster og lignende eller opsættes skure, udsalgssteder, isboder, vogne til beboelse eller opbevaring af redskaber eller lignende skønhedsforstyrrende genstande. Der må i det hele ikke foretages ændringer i den nu bestående tilstand, der kan virke skæmmende eller hindrende for udsigten til eller fra kirken.

Hvis den på arealet liggende bygning nedbrydes vil den ikke blive genopført.

For fredningen kræves ingen erstatning.

Rådet er enig i, at ovenstående fredningstilbud tinglyses på dets fornavnte ejendom, dog uden udgift for kommunen.

Påtaleberettiget er fredningsnævnet for Svendborg amtsrådskreds og menighedsrådet for Aastrup.

Aastrup, den 1/11 1950.

Louis Hjorth.

Fredningsnævnet modtager og godkender for anstændige fredningstilbud.

Det fredede areal er indtegnet på vedlagte kort.

Fredningsnævnet for Svendborg amtsrådskreds den 1/11 1950.

Keiser-Nielsen.

Genpartens rigtighed bekræftes.

28 FEB. 1953

Fredningsnævnet
for
Svendborg amtsrådskreds
Nyborg

i formandens fraværelse,
som suppleant for denne

J. Hvass

FREDNINGSNÆVNET>

f

REG. NR. 1417

24/11-50

Genpart.
Matr.nr. 5 i Aastrup by og sogn.

Anmelder:
Fredningsnævnet
for
Svendborg amtsrådsreds
Nyborg.

FREDNINGSOVERENSKOMST.

Stempel- og gebyrfri
lov nr. 140-1937.

Undertegnede maler Jørgen Rasmussen, Aastrup erklærer sig villig til, som ejer af matr.nr. 5 i af Aastrup by og sogn, at lade et areal af dette matr.nr. frede, for at sikre den fri beliggenhed af Aastrup kirke.

Arealet beskriveres således: hele matr.nr. 5 i.

Fredningen har følgende omfang:

Arealet må ikke bebygges eller beplantes med udsigtsdeløggende beplantning, ligesom der heller ikke på arealerne må anbringes transportstationer, telefon- og telegrafmaster og lignende eller opsættes skure, udsalgssteder, isboder, vogne til beboelse eller opbevaring af redskaber eller lignende skønhedsforstyrrende genstande. Der må i det hele ikke foretages ændringer i den nu bestående tilstand, der kan virke skæmmende eller hindrende for udsigten til eller fra kirken.

For fredningen kræves ingen erstatning.

Jeg er enig i, at ovenstående fredningstilbud tinglyses på min fornavnte ejendom, dog uden udgift for mig.

Påtaleberettiget er fredningsnævnet for Svendborg amtsrådsreds og menighedsrådet for Aastrup.

Aastrup den 1/11 1950.

Jørgen Rasmussen.

Idet fredningsnævnet modtager og godkender foranstående fredningstilbud, bestemmes det, at fredningen vil være at lyse på matr.nr. 5 i af Aastrup by og sogn.

Fredningsnævnet for Svendborg amtsrådsreds, den 2/11 1950.

Keiser-Nielsen.

Genpartens rigtighed bekræftes.

28 FEB. 1953

Fredningsnævnet
for
Svendborg amtsrådsreds
Nyborg

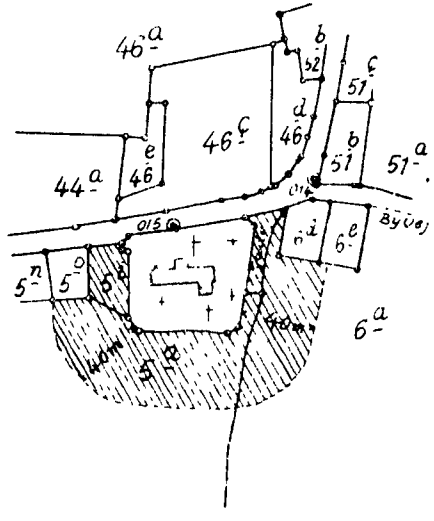
i formandens fraværelse,
som suppleant for denne

J. Hvass
J. Hvass



© 013

© 44-01-016



At denne kort-genpart er nøjagtig genpart af det originale kort vedrørende ejendommen mtr. nr. 5^a m fl Aastrup By og Sogn attesteres herved

Navn *J. Nyborgs Landinspektør*

Nyborg d. 16. April 1953

Terræn af Aastrup By, Aastrup Sogn, Sallinge Herred, Svendborg Amt.

Det med Skravering fremhævede Areal af Matr. Nr. 5^a, 5^i og 6^a samt Gadejorden fredes for at sikre den fri Beliggenhed af Aastrup Kirke.

Der henvises iøvrigt til selve Fredningsdokumenterne

Udfærdiget Aar 1953 paa Grundlag af Matrikulskortet.

J. Nyborgs Landinspektør
Landinspektør.

Bestillings-
året

Y - 1 fløj

Maalforhold 1:4000.

DISPENSATIONER>

Afgørelser – Reg. nr.: 01417.00

Dispensationer i perioden: 10-04-1989

FREDNINGSNÆVNET

FOR

FYNS AMTS SYDLIGE FREDNINGSKREDS

Egensevej 15 - Telefon (09) 21 1693

Modtaget i
Skov- og Naturstyrelsen

11 APR. 1989

REG. NR. 01417.000

5700 SVENDBORG, den 10.4.1989

Journal nr.: FRS. 86/1989

Nævnet har d.d. tilskrevet:

Fåborg kommune,
Teknisk forvaltning,
5600 Fåborg

Ved skrivelse af 10. marts 1989 har kommunen forelagt et projekt til opførelse af graver- og redskabsbygning ved Aastrup kirke, til erstatning for eksisterende toiletbygning, for fredningsnævnet til godkendelse, idet det ansøgte er omfattet af den såkaldte provst Exner fredning fra 1950.

Fredningsnævnets tilladelse er herefter nødvendig i henhold til naturfredningslovens § 34.

Ansøgningen er begrundet i de arbejdsmiljømæssige forhold på kirkegården.

Fredningsnævnet har indhentet en udtalelse fra Fyns amts landskabsafdeling, der i skrivelse af 20. marts 1989 blandt andet udtaler:

"Landskabsafdelingen vurderer, at den projekterede bygning med den valgte udformning og placering ikke vil få nogen væsentlig uheldig eller skønhedsforstyrrende effekt m.h.t. oplevelsen af kirken og dens samspil med omgivelserne.

Vi har derfor ingen indvendinger mod en dispensation fra fredningsbestemmelserne til opførelse af bygningen, jf. naturfredningslovens § 34."

Fredningsnævnet meddeler herved, at nævnet enstemmigt har besluttet at meddele tilladelse til det ansøgte i overensstemmelse med de fremsendte tegninger.

Miljøministeriet
Skov- og Naturstyrelsen

J.nr. SN 1211/7-0001
Akt. nr. 7

BH.

Foto-venter

1 VS
JH