

**Afgørelser – Reg. nr.: 01415.00**

**Fredningen vedrører: Krarup Kirke**

**Domme**

**Taksationskommissionen**

**Naturklagenævnet**

**Overfredningsnævnet**

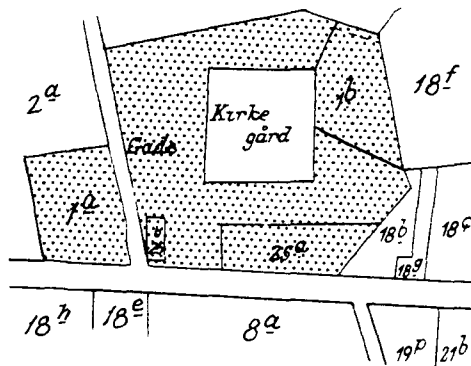
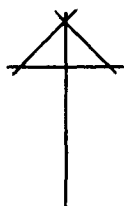
**Fredningsnævnet**

**31-10-1950**

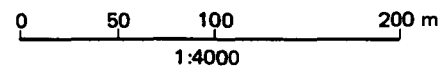
**Kendelser**

**Deklarationer**

FREDNINGSNÆVNET>



Kommune: Ringe  
 Ejerlav: Krarup by  
 Sogn: Krarup



Matr. nr.	Dekl./Kendelse dato	Tinglyst dato	Bemærkninger
1 <sup>a</sup> , 1 <sup>b</sup> , 25 <sup>a</sup> , 25 <sup>b</sup> og umatr. areal	31/10-1950	15/4-1953	Hele 1 <sup>a</sup> , 1 <sup>b</sup> , 25 <sup>a</sup> , 25 <sup>b</sup> og umatr. gadeareal.

Genpart.  
Matr.nr. 8 a Krarup by og sogn.

Anmelder:  
Fredningsnævnet  
for  
Svendborg amtsrådskreds  
Nyborg.

Fredningsoverenskomst.

Stempel- og gebyrfri  
lov nr. 140-1937.

Undertegnede fru Maren Larsen, Krarup, erklærer sig villig til, som ejer af matr.nr. 8 a af Krarup by og sogn, at lade et areal af dette matr.nr. frede, for at sikre den fri beliggenhed af Krarup kirke.

Aralet beskrives således: et areal af 8 a begrænset mod nord af landevejen, mod ~~vest~~ <sup>nord</sup> af matr.nr. 18 a og 18 e, mod syd af en linje i fortsættelse af sydgrænsen af 18 a indtil en linje mod syd fra det ~~vest~~ <sup>vest</sup>steligste punkt af matr.nr. 25 a og parallel med østgrænsen af 18 a.

Fredningen har følgende omfang:

Arealerne må ikke bebygges eller beplantes med udsigtsødelæggende beplantning, ligesom der heller ikke på arealerne må anbringes transformatorstationer, telefon- og telgrafmaster og lignende eller opsættes skure, udsalgsteder, isboder, vogne til beboelse eller opbevaring af redskaber eller lignende skønhedsforstyrrende gense. Der må i det hele ikke foretages ændringer i den nu bestående tilstand, der kan virke skæmmende eller hindrende for udsigten til eller fra kirken.

For fredningen kræves ingen erstatning.

Jeg er enig i, at ovenstående fredningstilbud tinglyses på min formentede ejendom, dog uden udgift for mig.

Påtaleberettiget er fredningsnævnet for Svendborg amtsrådskreds og menighedsrådet for Krarup sogn.

Krarup, den 31/10 1950.

Maren Larsen.

Idet fredningsnævnet modtager og godkender foranstående fredningstilbud, bestemmes, det, at fredningen vil være at lyse på matr.nr. 8 a af Krarup by og sogn.

Det fredede areal er indtegnat på vedlagte kort, af hvilket en genpart bedes henlagt på akten.

Fredningsnævnet for Svendborg amtsrådskreds, den 31/10 1950.

Keiser-Nielsen.

Genpartens rigtighed ~~ikke for~~ bekræftes.

Fredningsnævnet

Svendborg amtsrådskreds

13 APR 1953

I formandens fraværelse,  
som suppleant for denne:

J. Hvass

+ Alakim

REG. NR. 1415

31/10-50

Genpart.

Matr. nr. 1 b, 1 a, 25 a og 25 b  
Krarup by og sogn.

Anmelder:  
Fredningsnævnet  
for  
Svendborg amtsrådskreds  
Nyborg.

Fredningsoverenskomst.

Stempel- og gebyrfri  
lov nr. 140-1937.

Undertegnede formand for Krarup sogns sogneråd gårdejer Laurits Larsen, Snarup, erklærer, at sognerådet er villigt til, som ejer af matr. nr. 1 b, 25 a, 25 b, 1 a samt umatrikuleret gadejord og kirkeomgivelser af Krarup kirke og sogn, at lade et areal af disse matr. nr. frede, for at sikre den fri beliggenhed af Krarup kirke.

Arealet beskrives således: hele matr. nr. 1 a, og 1 b og den umatrikulerede gadejord udenom kirken samt hele matr. nr. 25 a og 25 b.

Fredningen har følgende omfang:

Arealerne må ikke bebygges eller beplantes med udsigtsødelæggende beplantning, ligesom der heller ikke på arealerne må anbringes transformatorstationer, telefon- og telegrafmaster og lignende eller opsættes skure, udsalgssteder, isboder, vogne til boboelse eller opbevaring af redskaber eller lignende skønhedsforstyrrende genstande. Der må i det hele ikke foretages ændringer i den nu bestående tilstand, der kan virke skæmmende eller hindrende for udsigten til eller fra kirken.

For fredningen kræves ingen erstatning.

Rådet er enigt i, at ovenstående fredningstilbud tinglyses på dets fornævnte ejendomme, dog uden udgift for kommunen.

Påtaleberettiget er fredningsnævnet for Svendborg amtsrådskreds og menighedsrådet for Krarup sogn.

Krarup, den 31/10 1950.

Laurits Larsen.

Idet fredningsnævnet modtager og godkender foranstående fredningstilbud, bestemmes det, at fredningen vil være at lyse på matr. nr. 1 a, 1 b, 25 a og 25 b af Krarup by og sogn.

Fredningsnævnet for Svendborg amtsrådskreds, den 31/10 1950.

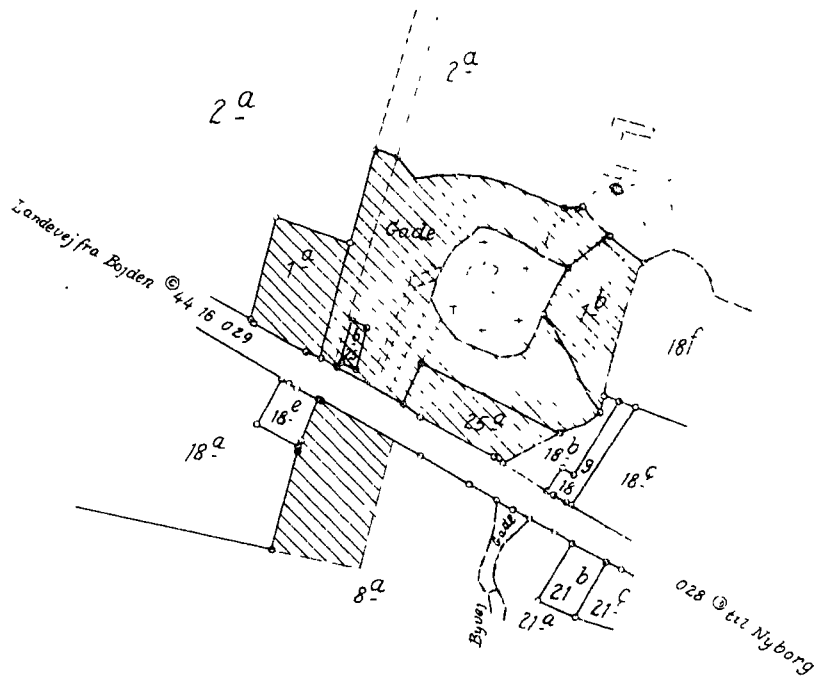
Keiser-Nielsen.

Genpartens rigtighed bekræftes.

Fredningsnævnet  
Svendborg amtsrådskreds  
Nyborg

13 APR 1953

I formandens fræverelse,  
som suppleant for denne:



Terræn af Krarup By,  
Krarup Sogn, Sallinge Herred,  
Svendborg Amt.

Det med Skravering fremhævede Areal af Matr Nr 1<sup>a</sup>, 1<sup>b</sup>,  
8<sup>a</sup>, 25<sup>a</sup> og 25<sup>b</sup> samt Gadejorden fredes for at sikre den  
fri Beliggenhed af Krarup Kirke.  
Der henvises iøvrigt til selve Fredningsdokumentet

Udfærdiget Aar 1953 paa Grundlag af Matrikulskortet

*P. Viskupov Knudsen*  
Landinspektør

At denne kort-Genpart er udarbejdet paa Grundlag af det originale kort vedrørende ejendomsforholdet  
 i m. Krarup By og Sogn i 1953  
 Nyborg

Justitsministeriets Reg.  
 P. Viskupov Knudsen

**DISPENSATIONER >**

**Afgørelser – Reg. nr.: 01415.00**

**Dispensationer i perioden: 05-02-1986**

FREDNINGSNÆVNET  
FOR  
FYNS AMTS SYDLIGE FREDNINGSKREDS  
Egensevej 15 - Telefon (09) 21 16 93

Mødested Fredningslovens

1415

5700 SVENDBORG, den 5/2 1986

*Suzanne*

Til fredningsregisterjournal nr.: Frs. 324/1985  
til orientering

*2/2-86 gmk*

Man har d.d. tilskrevet Ringe kommune, teknisk forvaltning,  
5750 Ringe, således:

Ved skrivelse af 26. november 1985 har Ringe kommune på vegne Krarup menighedsråd ansøgt om nævnets tilladelse til opførelse af et graverhus ved Krarup kirke. Huset skal opføres på et umatrikuleret areal, der er omfattet af fredningsoverenskomst af 21. oktober 1950. Huset vil blive opført i overensstemmelse med fremsendte tegninger og rids.

Den pågældende ejendom er som nævnt behæftet med en fredningsdeklaration, hvori det blandt andet hedder, "at arealet ikke må bebygges..... Der må i det hele ikke foretages ændringer i den nuværende tilstand, der kan virke skæmmende eller hindrende for udsigten til og fra kirken."

Nævnet har afholdt møde og besigtigelse i sagen og under mødet udtalte såvel fredningsafdelingens repræsentant som kommunens repræsentant, Stiftsovrighedens repræsentant samt repræsentanterne for Danmarks Naturfredningsforening, at de ikke havde indvendinger mod det ansøgte. Repræsentanterne henstillede til nævnets overvejelse, om man kunne betinge en eventuel tilladelse af, at der ikke blev anvendt sten til huset, men eventuelt træ, der holdes i mørke diskrete farver og at taget blev rødt tegltag, og eventuel som betingelse endvidere stillet, at det skur, der i øjeblikket ligger på kirkegårdsarealet, fjernes.

Fredningsnævnet er enig om, at det ansøgte ikke vil stride mod fredningens formål, hvorfor en eventuel tilladelse kan meddeles i henhold til naturfredningslovens § 34.

Fredningsnævnet meddeler herved dispensation til det ansøgte. Dispensationen er betinget af, at huset opføres i træ, og træet males i diskrete mørke farver, og endvidere skal der anvendes røde teglsten til taget. Endelig er dispensationen betinget af, at det skur, der i øjeblikket er på kirkegårdsarealet, fjernes, idet bemærkes, at dette skur, efter det oplyste, er opført efter fredningsoverenskomsten uden tilladelse fra fredningsnævnet.

142-3

*Los J 197  
2-86*



Nævnet har underrettet Fyns amtskommunes fredningsafdeling m.fl., der inden 4 uger kan indbringe nævnets afgørelse for Overfredningsnævnet, om foranstående.

Tilladelsen kan ikke udnyttes før efter udløbet af ankefristen, 4 uger, jfr. naturfredningslovens § 58 stk. 5.

Tilladelsen bortfalder, såfremt den ikke er udnyttet inden 5 år fra tilladelsens meddelelse, jfr. naturfredningslovens § 64 a.



Jørgen Paulsen

formand

*Protokoludvalget vedlægges af orientering*

Ar 1986, den 4. februar kl. 14.45 afholdt nævnet møde og besigtigelse ved Krarup kirke i

Frs. 324/1985

Opførelse af graverhus på umatr. areal ved Krarup kirke.

Der fremlagdes:

- skrivelse fra Ringe kommune af 26. november 1985 med senere påtegning af 8. januar 1986 fra fredningsafdelingen,
- skrivelse af 9. januar 1986 fra arkitekt Aage Larsen
- diverse kort og tegninger.

Nævnet var sammensat af formanden, dommer Jul. Paulsen, Svendborg og nævnsmedlemmerne, Annie Kramer, Nyborg, der mødte som suppleant for Hans Larsen og Torben Schmidt, der mødte som suppleant for Th. Fjord Nielsen.

Endvidere mødte:

- menighedsrådet ved formanden Vagn Hansen, samt menighedsrådsmedlemmerne Julie Larsen og Edith Hansen,
- arkitekt Aage Larsen,
- Ringe kommune ved Mogens Rasmussen,
- Danmarks Naturfredningsforening ved Karen M. Sørensen og Steen Bak Henriksen,
- Fredningsafdelingen ved forstkandidat Poul Damgaard,
- arkitektfirmaet Størnø ved arkitekt Holger Garlach.

Formanden indledte mødet og nævnte herunder, at det ansøgte kræver dispensation fra den fredningsoverenskomst, der er lyst på ejendommen. Overenskomsten er dateret 31/10 1950 og tinglyst 15/4 1953.

Vagn Hansen oplyste, at der ikke er nogen ejermæssige problemer med arealet, idet arealet vil blive overdraget til kirken af kommunen. Der er heller ingen problemer med hensyn til vejadgangen, idet den vej, der går op til det planlagte sted, udmærket kan benyttes.

Det konstateredes, at der ikke var mulighed for at udbygge kapellet yderligere.

Poul Damgaard udtalte, at han efter besigtigelsen vil fore-

trække den placering, der er foreslået af ansøgeren, men det bør formentlig som betingelse kræves, at der vælges nogle mørke farver til murene, og at man beklæder taget med rødt tegltag.

Holger Garlach udtalte, at han ikke kunne finde andre mere egnede steder at placere huset, og huset må anses for nødvendig for at opfylde de krav, myndighederne i dag stiller med hensyn til faciliteter for en grav. Han anbefalede, at man anvendte træ i stedet for sten og at taget blev belagt med røde teglsten, og endvidere kunne man overveje og stille som betingelse, at det træskur, som står på kirkearealet fjernes, som betingelse for ~~betingelse~~ til at opføre dette nye hus.

De øvrige mødte tilsluttede sig det af Holger Garlach anførte.

Vagn Hansen erklærede på menighedsrådets vegne, at man ikke havde indvendinger mod de stillede betingelser.

Herefter sluttede den officielle del af mødet og der foretog votering:

Der var enighed om at det ansøgte ikke vil stride mod fredningslovens § 34. Der var endvidere enighed om at meddele dispensation til det ansøgte. Dispensationen er betinget af, at det skur, der er på <sup>plac</sup> nuværende kirkeareal, fjernes, og at man opfører det nye hus i træ, der males i diskrete mørke farver, og taget bliver rødt tegltag.

Mødet hævet.

  
Jul. Paulsen

formand

  
/S. Raunholt

sekretær

--oo0oo--