

Afgørelser – Reg. nr.: 01413.00

Fredningen vedrører: Vejle Kirke

Domme

Taksationskommissionen

Naturklagenævnet

Overfredningsnævnet

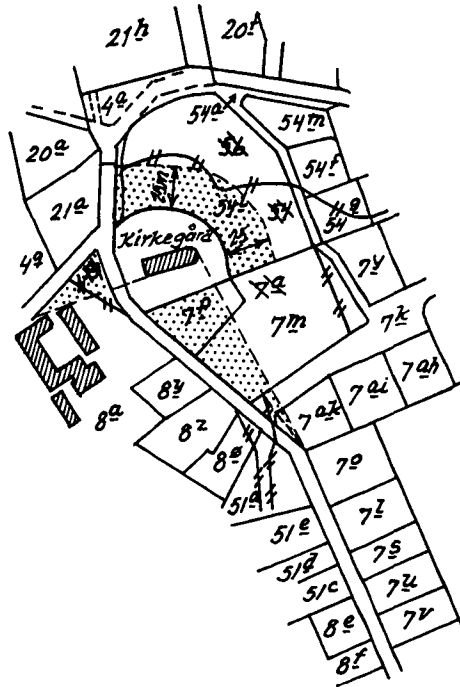
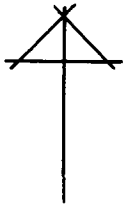
Fredningsnævnet

30-10-1950

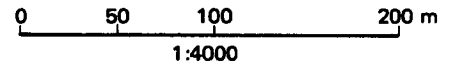
Kendelser

Deklarationer

FREDNINGSNÆVNET>



Kommune: Broby
Ejerlav: Vejle by
Sogn: Vejle



Matr. nr.	Dekl./Kendelse dato	Tinglyst dato	Bemærkninger
7 ^k	31/10-1950	9/4-1953	Del af 7 ^k .
7 ^{ak}	31/10-1950	9/4-1953	Del af 7 ^{ak} . Tidl. 7 ^k .
7 ^m og 7 ^p	31/10-1950	9/4-1953	Del af 7 ^m og 7 ^p . Tidl. 7 ^a .
8 ^a	30/10-1950	9/4-1953	Del af 8 ^a . Tidl. 59.
54 ^l	30/10-1950	9/4-1953	Del af 54 ^l . Tidl. 54 og 56. Pligt til ved genopføring af redskabs- skur ikke at bygge nærmere end 25 m fra kirkegårdsdiget.

Genpart.

Matr.nr. 54 og 56 af
Vejle by og sogn.

Anmelder:
Fredningsnævnet for
Svendborg amt srådskræds, Nyborg.

FREDNINGSOVERENSKOMST.

Stempel- og gebyrfri
lov nr. 140-1937.

Undertegnede gartner Svend Nielsen, Vejle pr. Allested erklærer sig villig til, som ejer af matr.nr. 54 og 56 af Vejle by og sogn, at lade et areal af dette matr.nr. frede, for at sikre den fribeliggenhed af Vejle kirke.

Arealet beskrives således: en bræmme på 25 meter fra kirkegårdsdiget.

Fredningen har følgende omfang:

Arealerne må ikke bebygges eller beplantes med udsigtsødelæggende beplantning, ligesom der heller ikke på arealerne må anbringes transformatorstationer, telefon- og telegrafmaster og lignende eller opsættes skure, udsalgssteder, isboder, vogne til beboelse eller opbevaring af redskaber eller lignende skønhedsforstyrrende genstande. Der må i det hele ikke foretages ændringer i den nu bestående tilstand, der kan virke skæmmende eller hindrende for udsigten til eller fra kirken. Såfremt det nærd for kirken liggende redskabshus nedbrydes eller går til grunde, forpligter jeg mig til ikke at opføre det på dets nuværende plads eller på de foran omhandlede arealer.

For fredningen kræves ingen erstatning.

Jeg er enig i, at ovenstående fredningstilbud, tinglyses på min for-nævnte ejendom, dog uden udgift for mig.

Påtaleberettiget er fredningsnævnet for Svendborg amt srådskræds og menighedsrådet for Vejle sogn.

Vejle, den 30/10 1950.

Svend Nielsen.

Idet fredningsnævnet modtager og godkender foranstående fredningstilbud, bestemmes det, at fredningen vil være at lyse på matr.nr. 54 og 56 af Vejle by og sogn.

Det fredede areal er indtegnet på vedlagte kort, af hvilket en genpart bedes henlagt på akten.

Fredningsnævnet for Svendborg amt srådskræds, den 30/10 1950.

Keiser-Nielsen.

Genpartens rigtighed bekræftes. Fredningsnævnet

for
Svendborg amt srådskræds
Nyborg

-1 APR 1953

Keiser-Nielsen

J. Hvass

Genpart.

matr.nr. 8 a Vejle by og sogn.

Anmelder:
 Fredningsnævnet
 for
 Svendborg amtsrådsreds
 Nyborg.

FREDNINGSOVEREENSKOMST.

Stempel. og gøbyrfri
 lov nr. 140-1937.

Undertegnede gårdejer Laurits Nielsen, Vejle pr. Allested erklærer sig villig til, som ejer af matr.nr. 8 a og 59 af Vejle by og sogn, at lade et areal af dette matr.nr. fredes, for at sikre den fri beliggenhed af Vejle kirke.

Arealet beskrives således: den nordøstlige del af haven beliggende vest for vejen, der løber vest for kirkegården og nord for en flugtklinje fra stuehusets nordøstre hjørne til kirkens sydvestre hjørne.

Fredningen har følgende omfang:

Arealet må ikke bebygges eller beplantes med udsigtsødelæggende beplantning, ligesom der heller ikke på arealet må anbringes transformatorstationer- telefon- og telegrafmaster og lignende eller opsættes skure udsalgssteder, isboder, vogne til beboelse eller opbevaring af redskaber eller lignende skønhedsforstyrrende genstande. Der må i det hele ikke foretages nogen ændringer i den nu bestående tilstand, der kan virke skæmmende eller hindrende for udsigten til eller fra kirken.

For fredningen kræves ingen erstatning.

Jeg er enig i, at ovenstående fredningstilbud offentliggøres på min fornævnte ejendom, dog uden udgift for mig.

Påtalebrettet er fredningsnævnet for Svendborg amtsrådsreds og menighedsrådet for Vejle.

Vejle, den 30/10 1950.

Laurits Nielsen.

Idet fredningsnævnet modtager og godkender foranstående fredningstilbud, bestemmes det, at fredningen vil være at lyse på matr.nr. 8 a og 59 af Vejle by og sogn.

Det fredede areal er indtegnet på vedlagte kort, af hvilket en genpart bedes henlagt på akten

Fredningsnævnet for Svendborg amtsrådsreds. den 30/10 1950.

Keiser-Nielsen.

 Genpartens rigtighed bekræftes.

Fredningsnævnet
 for
 Svendborg amtsrådsreds
 Nyborg

-1 APR 1950

Laurits Nielsen

L. Hvas

Genpart.
matr.nr. 7 a Vejle by og sogn.

Anmelder:
Fredningsnævnet
for
Svend borg amtsrådskreds
Nyborg.

Fredningsoverenskomst.

Stempel- og gebyrfri
lov nr. 140-1937.

Undertegnede fru Emma Andersen, født Jørgensen Vejle pr. Allested, erklærer sig villig til, som ejer af matr.nr. 7 a af Vejle by og sogn at lade et areal af dette matr.nr. frede, for at sikre den fri beliggenhed af Vejle kirke.

Arealet beskrives således: et areal begrænset mod øst af en linje i fortsættelse af vejen fra Allested til Vejle mod nord, således at linjens fortsættelse rammer kirkens østlige kant. Mod vest begrænses arealet af vejen og mod nord af kirkegården. Der henvises til vedlagte kort.

Fredningen har følgende omfang:

Arealerne må ikke bebygges eller beplantes med udsigtsødelæggende beplantning, ligesom der heller ikke på arealerne må anbringes transformatorstationer, telefon- og telegrafmaster og lignende eller opsættes skure, udsalgssteder, isboder, vogne til beboelse eller opbevaring af redskaber eller lignende skønhedsforstyrrende genstande. Der må i det hele ikke foretages ændringer i den nu bestående tilstand, der kan virke skæmmende eller hindrende for udsigten til eller fra kirken.

For fredningen kræves ingen ~~erstatning~~ erstatning.

Jeg er enig i, at ovenstående fredningstilbud tinglyses på min fornavnte ejendom, dog uden udgift for mig.

Påtaleberettiget er fredningsnævnet for Svend borg amtsrådskreds og menighedsrådet for Vejle.

Vejle, den 31/10 1950.

Emma Andersen

Idet fredningsnævnet modtager og godkender foranstående fredningstilbud, bestemmes det, at fredningen vil være at lyse på matr.nr. 7 a af Vejle by og sogn.

Det fredede areal er indtegnet på vedlagte kort, af hvilket en genpart bedes henlagt på akten.

Fredningsnævnet for Svend borg amtsrådskreds, den 31/10 1950.

Keiser-Nielsen.

Genpartens rigtighed bekræftes. Fredningsnævnet

for
Svendborg amtsrådskreds
Nyborg

-1 APR. 1953

Keiser-Nielsen

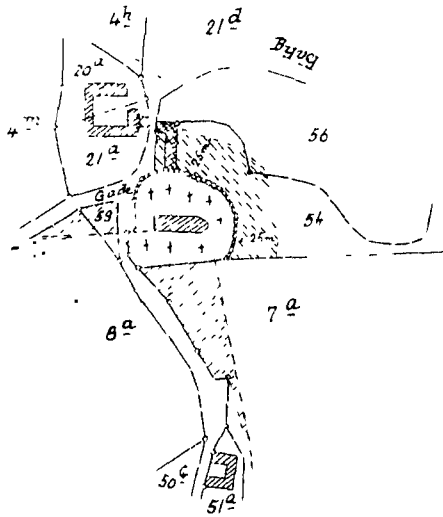
J. Hvass

Justitsministeriets genpartkalkuleret. Til ko

Landskabsingeniør
Hvemsgaard, Lind-Christensen
og Jørgen Andersen
Fenborg, telef. 1000

Nord.

REG. NR. 1413



Jørgen Andersen

184000
Terræn af
Vejle By
Vejle Sogre
Sallinge Herred
Sverdborg Amt

De med punkterede linier skraverede arealer fredes
for at sikre Vejle kirkes fri beliggenhed.

Der henvises iøvrigt til selve fredningsdokumentet

Udfærdiget år 1950 efter en kopi af matrikelkortet

Jørgen Andersen

54, 56 og 59/11
309