

Afgørelser – Reg. nr.: 01411.00

Fredningen vedrører: Herringe Kirke

Domme

Taksationskommissionen

Naturklagenævnet

Overfredningsnævnet

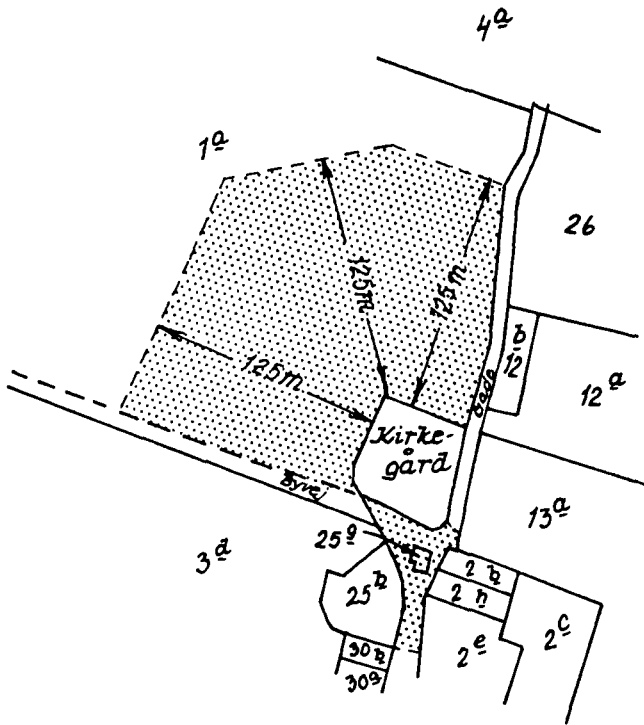
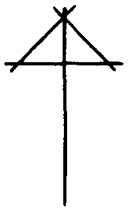
Fredningsnævnet

**30-10-1950, 29-10-1950,
09-11-1950**

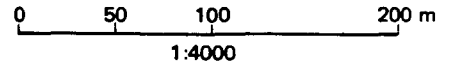
Kendelser

Deklarationer

FREDNINGSNÆVNET >



Kommune: Ringe
Ejerlav: Herringe by
Sogn: Herringe



Matr. nr.	Dekl./Kendelse dato	Tinglyst dato	Bemærkninger
1 ^a	30/10-1950	1/3-1952	Del af 1 ^a . Så længe arealerne administreres af de kirkelige myndigheder, træffer kirke- ministeriet afgørelse om nyplacering af bygninger m.m..
25 ^g og umatr. areal	9/11-1950		Hele 25 ^g og del af umatr. gadeareal.

Genpart

Matr.nr. 1 a Herringe by
og sogn.

Anmelder:

Fredningsnævnet
for
Svendborg amtsrådskreds
Nyborg.

Fredningsoverenskomst.

Stempel- og gebyrfri,
lov nr. 140-1937.

Undertegnede formand for Herringe sogns menighedsråd, pastor Fr. Brodersen, Herringe, erklærer, at rådet er villigt til, ~~ø-møjer~~ af matr.nr. 1 a af Herringe by og sogn, at lade et areal af dette matr.nr. frede, for at sikre den fri beliggenhed af Herringe kirke.

Arealet beskrives således: præstegårdens gårdsplads og have og en del af landbrugsarealet indtil en afstand af 125 meter fra kirkegårdshegnet.

Fredningen har følgende omfang:

Arealet må ikke bebygges eller beplantes med udsigtssødelæggende beplantning, ligesom der heller ikke på arealerne må anbringes transformatorstationer, telefon- og telegrafmaster og lignende eller opsættes skure, udsalgssteder, isboder, vogne til beboelse eller opbevaring af redskaber eller lignende skønhedsforstyrrende genstande. Der må i det hele ikke foretages ændringer i den nu bestående tilstand, der kan virke skæmmende eller hindrende for udsigten til eller fra kirken. Så længe arealerne administreres af de kirkelige myndigheder, træffer kirkeministeriet dog efter indhentet erklæring fra fredningsnævnet afgørelse om ~~nyplacering af bygninger~~ på nyplacering af bygninger på arealerne og om tilbygning og ombygning der ændrer præstegårdens udseende.

For fredningen kræves ingen erstatning.

Rådet er enigt i, at ovenstående fredningstilbud tinglyses på dets fornævnte ejendom, dog uden udgift for rådet.

Påtaleberettiget er fredningsnævnet for Svendborg amtsrådskreds og provstiudvalget.

Herringe prstg. den 30/10 1950.

Fr. Brodersen.

Fmd.

Idet fredningsnavnet modtager og godkender foranstående frednings=
tilbud, bestemmes det, at fredningen vil være at lyse på matr.nr. la
af Herringe by og sogn.

Det fredede areal er indtegnet på vedlagte kort, af hvilket en
genpart bedes henlagt på akten.

Fredningsnavnet for Svendborg amtsrådsreds, den 30/10 1950. *efr.*
Keiser-Nielsen.

Genpartens rigtighed bekræftes.

Keiser-Nielsen

J. Hvass
J. Hvass

FREDNINGSNÆVNET >

29/10-50

Genpart.

Matr. nr. 25 g Herringe by og sogn.

stempel- og gebyrfri,
lov nr. 140 - 1937.

FREDNINGSOVERENSKOMST .

Undertegnede smedemester Kristen Skjold, Herringe, erklærer sig villig til, som ejer af matr. nr. 25 g af Herringe by og sogn, at lade et areal af dette matr. nr. frede, for at sikre den fri beliggenhed af Herringe kirke.

Arealet beskrives således: hele matr. nr. 25 g.

Fredningen har følgende omfang:

Arealerne må ikke bebygges eller beplantes med udsigtsødelæggende beplantning, ligesom der heller ikke på arealerne må anbringes transformatorstationer, telefon- og telegrafmaster og lignende eller opsættes skure, udsalgssteder, isboder, vogne til beboelse eller opbevaring af redskaber eller lignende skønhedsforstyrrende genstande. Der må i det hele ikke foretages ændringer i den nu bestående tilstand, der kan virke skæmmende eller hindrende for udsigten til eller fra kirken. Nyopførelse af bygninger efter brand eller lignende kan kun ske efter fredningsnævnets godkendelse af bygningstegninger. Det samme gælder tilbygninger til den nu eksisterende bygning.

For fredningen kræves ingen erstatning.

Jeg er enig i, at ovenstående fredningstilbud tinglyses på min fornævnte ejendom, dog uden udgift for mig.

Påtaleberettiget er fredningsnævnet for Svendborg amtsrådsreds og menighedsrådet for Herringe.

Herringe, den 29/10 1950.

Kristen Skjold.

Idet fredningsnævnet modtager og godkender foranstående fredningstilbud, bestemmes det, at fredningen vil være at lyse på matr. nr. 25 g af Herringe by og sogn.

Fredningsnævnet for Svendborg amtsrådsreds, den 29/10 1950.

Keiser-Nielsen.

Tinglyst den 11/11 1950.

Genpartens rigtighed bekræftes.

Keiser-Nielsen

FREDNINGSNÆVNET>

Genpart.

Anmeldt d.:

Matr.nr.

umatrikuleret gadeareal.

Fredningsnævnet for Svendborg
amtsrådsreds, Nyborg.

FREDNINGSOVERENSKOMST.

Stempel- og gebyrfri
lov nr. 140-1937.

Undertegnede sognerådsformand, murermester Johannes Chr. Christiansen, Herringe, erklærer, at rådet er villigt til, som ejer af et umatrikuleret gadeareal af Herringe by og sogn, at lade et areal af dette matr.nr. frede, for at sikre den fri beliggenhed af Herringe kirke.

Arealet beskrives således: Gadearealet syd for kirkegården begrænset af matr.nr. 3 d, 25 b, 2 e, 2 b, 13 a kirkegården og matr.nr 25 g.

Fredningen har følgende omfang:

Arealerne må ikke bebygges eller beplantes med udsigtsødelæggende beplantning, ligesom der heller ikke på arealerne må anbringes transformatorstationer, telefon- og ~~byggrafs~~ telegrafmaster og lignende eller opsættes skure, udsalgssteder, isboder, vogne til beboelse eller opbevaring af redskaber eller lignende skønhedsforstyrrende genstande. Der må i det hele ikke foretages ændringer i den nu bestående tilstand, det kan virke skæmmende eller hindrende for udsigten til eller fra kirken.

For fredningen kræves ingen erstatning.

Rådet er enig i, at ovenstående fredningstilbud tinglyses på dets fornævnte ejendom, dog uden udgift for kommunen.

Påtaleberettiget er fredningsnævnet for Svendborg amtsrådsreds og menighedsrådet for Herringe.

Herringe, den 29/10 1950.

På Herringe sogneråds vegne

Johs. Christiansen.

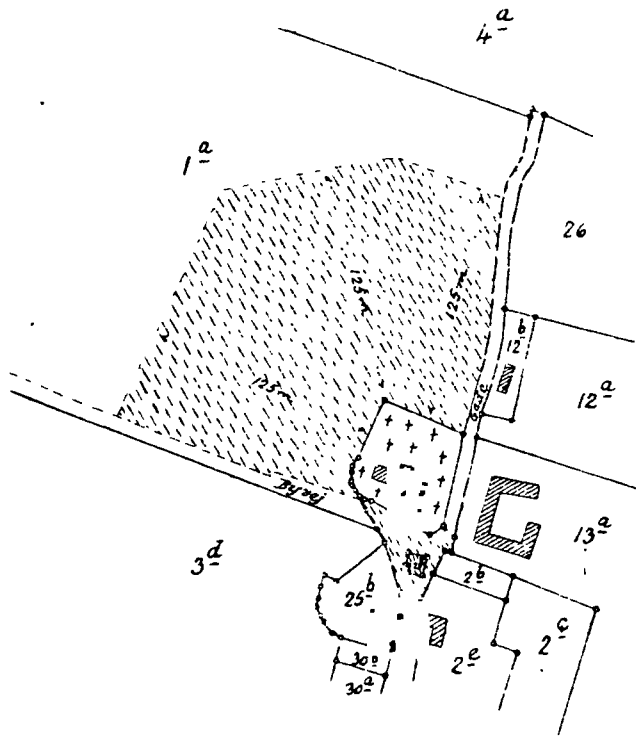
Fredningsnævnet modtager og godkender foranstående fredningstilbud. Det fredede areal er indtegnet på vedlagte kort.

Fredningsnævnet for Svendborg amtsrådsreds, den 9/11 1950.

Keiser-Nielsen.

Genpartens rigtighed bekræftes.

Keiser-Nielsen



Navn Jørgen Andersen
1950
2/11
Faaborg d.

Terræn af
Herringe By
Herringe Sogn
Sallinge Herred
Sverdborg Amt

De med punkterede linier skraverede arealer fredes
for at sikre Herringe kirkes fri beliggenhed.
Der henvises ippvrigt til selve fredningsdokumentet.
Udfærdiget år 1950 efter en kopi af matrikelkortet.
Jørgen Andersen
Landsinspektør

DISPENSATIONER>

Afgørelser – Reg. nr.: 01411.00

Dispensationer i perioden: 08-08-1988

FREDNINGSNÆVNET

FOR

FYNS AMTS SYDLIGE FREDNINGSKREDS

Egensevej 15 - Telefon (09) 21 16 93

Modtaget i
Skov- og Naturstyrelsen

9 AUG. 1988

5700 SVENDBORG, den 8/8-88

Journal nr. FRS 123/88

Dags dato har man tilskrevet Lehn Petersens Tegnestue, Lahnsgade 63, 5000, Odense C, således:

"Ved skrivelse af 10. maj 1988 har De på vegne menighedsrådet for Herringe kirke ansøgt om Fredningsnævnets tilladelse til etablering af et graverrum og redskabsrum ved Herringe kirke i overensstemmelse med vedlagte tegninger.

De har i skrivelsen oplyst, at Fyns Stiftsøvrighed har godkendt forslaget.

Det ansøgte kræver nævnets tilladelse, idet ejendommene ved kirken er behæftet med fredningsoverenskomst, der har til formål at sikre Herringe kirkes fri beliggenhed.

Fredningsnævnet har om sagen brevvekslet med Ringe kommune, der i skrivelse af 14. juni 1988 har anbefalet det ansøgte.

Endvidere har fredningsnævnet brevvekslet med Fyns Amtskommunes landskabsafdeling, der i skrivelse af 30. juni 1988 har anbefalet det ansøgte og videre udtalt:

"Landskabsafdelingen har besigtiget området og finder, at bygningerne ikke vil påvirke udsigten til og fra kirken eller kirkens nærmiljø i nogen uheldig retning.

Graverrummet opføres i stedet for en eksisterende tilbygning til kapellet, og redskabsrummet opføres uden for kirkegården i den gamle præstegårdshave."

Fredningsnævnet meddeler herved tilladelse til det ansøgte i henhold til naturfredningslovens § 34 a. Fredningsnævnets afgørelse er enstemmig.

Nævnet har underrettet den stedlige kommunalbestyrelse, Fyns Amtskommune, Landskabsafdelingen m.fl., der inden 4 uger kan indbringe nævnets afgørelse for Overfredningsnævnet, om foranstående.

Tilladelsen bortfalder, såfremt den ikke er udnyttet inden 5 år fra tilladelsens meddelelse, jfr. naturfredningslovens § 64 a."

Hvilket herved meddeles.

S.Raunholt

fg.formand

Skov-og Naturstyrelsen