

**Afgørelser – Reg. nr.: 01410.00**

**Fredningen vedrører: Vantinge Kirke**

**Domme**

**Taksationskommissionen**

**Naturklagenævnet**

**Overfredningsnævnet**

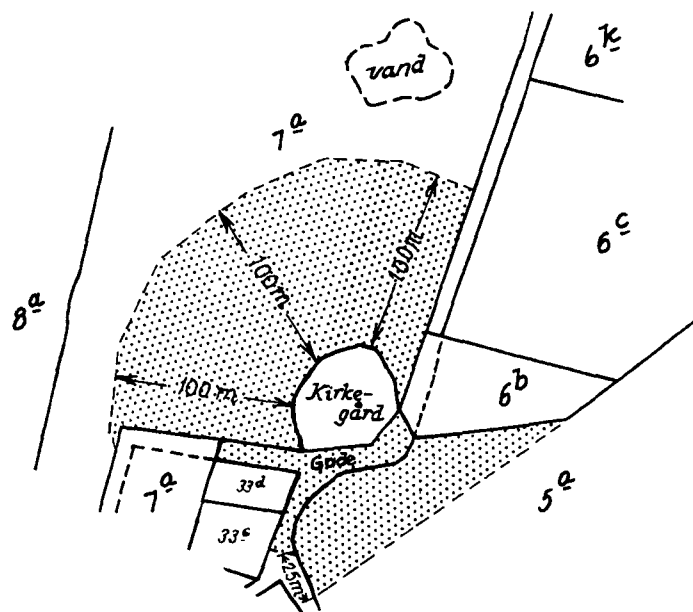
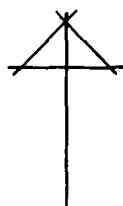
**Fredningsnævnet**

**29-10-1950, 09-11-1950**

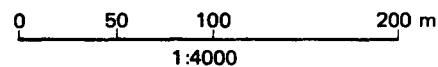
**Kendelser**

**Deklarationer**

FREDNINGSNÆVNET>



Kommune: Ringe  
 Ejerlav: Vantinge by  
 Sogn: Vantinge



Matr. nr.	Dekl./Kendelse dato	Tinglyst dato	Bemærkninger
5 <sup>a</sup>	29/10-1950	1/4-1953	Del af 5 <sup>a</sup> .
7 <sup>a</sup>	29/10-1950	1/4-1953	Del af 7 <sup>a</sup> .
umatr. areal	29/10-1950		Del af umatr. gadeareal.

Genpart.

Matr.nr. 5 a Vantinge by og sogn.

Anmelder:

Fredningsnævnet

for

Svendborg amtsrådskreds

Nyborg.

Fredningsoverenskomst.

Stempel- og gebyrfri,  
lov nr. 140-1937.

Undertegnede gårdejer Harald Ejnar Hansen, Vantinge, erklærer sig villig til, som ejer af matr.nr. 5 a af Vantinge by og sogn, at lade et areal af dette matr.nr. frede, for at sikre den fri beliggenhed af Vantinge kirke.

Arealet beskrives således: den nordlige del af 5 a grænsende til vejen mod nord og vest, til 6 b mod nordøst og mod syd til en linje fra 6 b's sydlige hjørne og til et punkt 25 meter syd for det på kortet angivne vestligste punkt af 5 a.

Fredningen har følgende omfang:

Arealet må ikke bebygges eller beplantes med udsigtsødelæggende beplantning, ligesom der heller ikke på arealet må anbringes transformatorstationer, telefon- og telegrafmaster og lignende eller opsættes skure, udsalgssteder, isboder, vogne til beboelse eller opbevaring af redskaber eller lignende skønhedsforstyrrende genstande. Der må i det hele ikke foretages nogen ændringer i den nu bestående tilstand, der kan virke skammende eller hindrende for udsigten til eller fra kirken.

For fredningen kræves ingen erstatning.

Jeg er enig i, at ovenstående fredningstilbud tinglyses på min for-nævnte ejendom, dog uden udgift for mig.

Påtaleberettiget er fredningsnævnet for Svendborg amtsrådskreds og menighedsrådet for Vantinge.

Vantinge, den 29/10 1950.

Ejnar Hansen.

Idet fredningsnævnet modtager og godkender foranstående fredningstilbud, bestemmes det, at fredningen vil være at lyse på matr.nr. 5 a af Vantinge by og sogn.

Det fredede areal er indtegnet på vedlagte kort, af hvilket en genpart bedes henlagt på akten.

Fredningsnævnet for Svendborg amtsrådskreds, den 29/10 1950.

Keiser-Nielsen.

Genpartens rigtighed bekræftes.

Fredningsnævnet

for

Svendborg amtsrådskreds

Nyborg

29.10.1950

Plakaten.

REG. NR. 1410

20/11

Genpart.

Matr.nr. 7 a Vantinge by og sogn.

Anmelder:

Fredningsnævnet

for

Svendborg amtsrådskreds

Nyborg.

Fredningsoverenskomst.

Stempel- og gebyrfri  
lov nr. 140-1937.

Undertegnede gårdejer Aksel Hindhede, Vantinge erklærer sig villig til som ejer af matr.nr. 7 a af Vantinge by og sogn at lade et areal af dette matr.nr. frede, for at sikre den fri beliggenhed af Vantinge kirke.

Arealet beskrives således: en bræmme på 100 meter af 7 a, regnet fra kirkegårdsdiget.

Fredningen har følgende omfang:

Arealerne må ikke bebygges eller beplantes med udsigtsødelæggende beplantning, ligesom der heller ikke på arealerne må anbringes transformatorstationer, telefon- og telegrafmaster og lignende eller opsættes skure, udsalgssteder, isboder, vogne til beboelse eller opbevaring af redskaber eller lignende skønhedsforstyrrende genstande. Der må i det hele ikke foretages nogen ændringer i den nu bestående tilstand, der kan virke skæmmende eller hindrende for udsigten til eller fra kirken.

For fredningen kræves ingen erstatning.

Jeg er enig i, at ovenstående fredningstilbud tinglyses på min for-nævnte ejendom, dog uden udgift for mig.

Påtaleberettiget er fredningsnævnet for Svendborg amtsrådskreds og menighedsrådet for Vantinge.

Vantinge, den 29/10 1950.

Aksel Hindhede.

Idet fredningsnævnet modtager og godkender foranstående frednings-tilbud, bestemmes det, at fredningen vil være at lyses på matr.nr. 7 a af Vantinge by og sogn.

Det fredede areal er indtegnet på vedlagte kort, af hvilket en genpart bedes henlagt på akten.

Fredningsnævnet for Svendborg amtsrådskreds, den 29/10 1950.

Keiser-Nielsen.

-----  
Genpartens rigtighed bekræftes.

Fredningsnævnet

for

Svendborg amtsrådskreds

Nyborg

27 MTS. 1953

*Keiser-Nielsen*

*J. Hvass*

J. Hvass

FREDNINGSNÆVNET >

*Matr.nr.*

REG. NR. 1410

01/11 50

Genpart.

Matr.nr.

Anmelder:

Fredningsnævnet  
for

Svendborg amtsrådskreds  
Nyborg.

Fredningsoverenskomst.

Stempel- og gebyrfri  
lov nr. 140-1937-

Undertegnede formand for Vantinge sogneråd, møller og gårdejer Viggo Larsen, Vantinge, erklærer at rådet er villigt til, som ejer af et umatrikuleret areal af Vantinge by og sogn at lade dette frede, for at sikre den fri beliggenhed af Vantinge kirke.

Arealet beskrives således: ~~gadeare~~ aret syd og øst for kirkegården.

Fredningen har følgende omfang:

Arealet må ikke bebygges eller beplantes med udsigtsødelæggende beplantning, ligesom der heller ikke på arealet må anbringes transformatorstationer, telefon- og telegrafmaster og lignende eller opsættes skure, udsalgssteder, isboder, vogne til beboelse eller opbevaring af redskaber eller lignende skønhedsforstyrrende genstande; der må i det hele ikke foretages ændringer i den nu bestående tilstand, der kan virke skæmmende eller hindrende for udsigten til eller fra kirken.

For fredningen kræves ingen erstatning.

Rådet er enigt i, at ovenstående fredningstilbud tinglyses på dets fornævnte ejendom dog uden udgift for kommunen.

Påtaleberettiget er fredningsnævnet for Svendborg amtsrådskreds og menighedsrådet for Vantinge.

Vantinge, den 29/10 1950.

Viggo Larsen.

Fredningsnævnet modtager og godkender foranstående fredningstilbud

Det fredede areal er indtegnet på vedlagte kort.

Fredningsnævnet for Svendborg amtsrådskreds, den 9/11 1950.

Keiser-Nielsen.

-----

Genpartens rigtighed bekræftes.

*rf*

Fredningsnævnet  
for  
Svendborg amtsrådskreds  
Nyborg

27 MTS. 1953

*Keiser-Nielsen*

*J. Hvass*  
J. Hvass

nr. nr. 5<sup>a</sup> og 7<sup>a</sup> Vartinge

attesteres her

18/11

Kaaborg d.

1950

navn

Jørgen Andersen

Terræn af  
**Vartinge By**  
Vartinge Sogn  
Sallinge Herred  
Svendborg Amt

De med punkterede linier skraverede arealer fredes  
for at sikre Vartinge kirkes fri beliggenhed

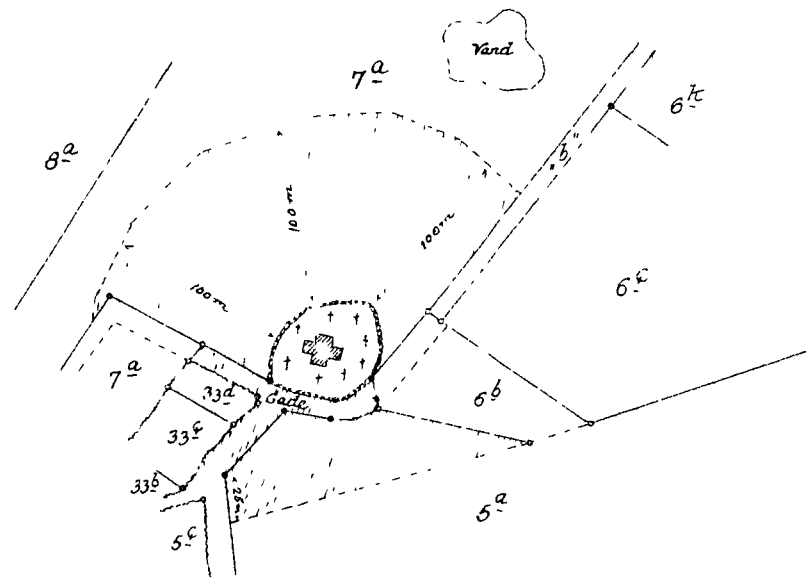
Der henvises ippovrigt til selve fredningsdokumentet.

Vdfærdiget år 1950 efter en kopi af matrikelkortet

Jørgen Andersen  
Landinspektør

1:4000

og Jørgen Andersen  
København, 1950



REG. NR. 1970

Statsministeriets genpartkalkuleret. T