

Afgørelser – Reg. nr.: 01408.00

Fredningen vedrører: Gestelev Kirke

Domme

Taksationskommissionen

Naturklagenævnet

Overfredningsnævnet

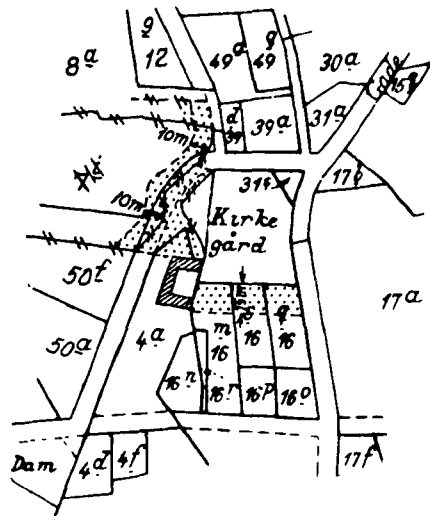
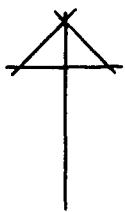
Fredningsnævnet

29-10-1950

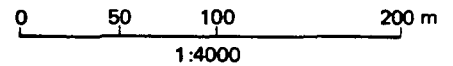
Kendelser

Deklarationer

FREDNINGSNÆVNET>



Kommune: Ringe
Ejerlav: Gestelev by
Sogn: Gestelev



Matr. nr.	Dekl./Kendelse dato	Tinglyst dato	Bemærkninger
4 ^a	29/10-1950	9/4-1953	Del af 4 ^a . Forbehold ang. genopførelse af bygninger og ang. tilbygninger til de bestående.
8 ^a	29/10-1950	9/4-1953	Del af 8 ^a . Tidl. 7 ⁱ og 8 ^a .
16 ^m	15/2-1954	17/2-1954	Del af 16 ^m .
16 ^a	29/10-1950	9/4-1953	Del af 16 ^a . Forbehold ang. genopførelse af bygninger på samme sted.
16 ^s	9/11-1950	9/4-1953	Del af 16 ^s .
50 ^f	29/10-1950	9/4-1953	Del af 50 ^f . Tidl. 7 ⁱ .
umatr. areal	29/10-1950		Del af umatr. gadeareal.

Matr.

REG. NR. 1408 29/10-50

Genpart.
~~Genpart~~

Matr.nr. 4 a Gestelev by og sogn

Anmelder:

Fredningsnævnet
for

Svendborg amtsrådskreds
Nyborg.

Fredningsoverenskomst.

Stempel- og gebyrfri
lov nr. 140-1937.

Undertegnede formand for Gestelev sogns sogneråd, gårdejer Hans Jørgen Hansen, Gestelev, erklærer, at kommunen er villig til, som ejer af matr. nr. 4 a og det umatrikulerede gadeareal vest for kirken af Gestelev by og sogn, at lade et areal af dette matr.nr. frede, for at sikre den fri beliggenhed af Gestelev kirke.

Arealet beskrives således: den del af matr.nr. 4 a, der ligger nord for skolens bygninger samt gadearealet vest for kirkegården, Arealet henligger til brug som parkeringsplads og legeplads for skolen.

Fredningen har følgende omfang:

Arealet må ikke bebygges eller beplantes med udsigtsødelæggende beplantning, ligesom der heller ikke på arealet må anbringes transformatorstationer, telefon- og telegrafmaster og lignende eller opsættes skure, udsalgssteder, isboder, vogne til beboelse eller opbevaring af redskaber eller lignende skønhedsforstyrrende genstande. Der må i det hele ikke foretages ændringer i den nu bestående tilstand, der kan virke skæmmende eller hindrende for udsigten til eller fra kirken. Genopførelse efter brand eller lignende, nyopførelse af bygninger og tilbygninger til de nu bestående kan kun ske efter fredningsnævnets godkendelse af bygningstegninger og beliggenhedsplan.

For fredningen kræves ingen erstatning.

Rådet er enigt i, at ovenstående fredningstilbud kan offentliggøres på tinglyses på dets fornævnte ejendom, dog uden udgift for kommunen.

Påtaleberettiget er fredningsnævnet for Svendborg amtsrådskreds og menige rådets for Gestelev.

Gestelev, den 29/10 1950.

H. J. Hansen.

Sognerådsfm.

Idet fredningsnævnet modtager og godkender for anstånde fredningstilbud, bestemmes det, at fredningen vil være at lyse på matr.nr. 4 a af Gestelev by og sogn.

Det fredede areal er indtegnet på vedlagte kort, af hvilket en genpart bedes henlagt på akten.

Fredningsnævnet for Svendborg amtsrådskreds, den 29/10 1950.

Keiser-Nielsen.

Fredningsnævnet

Genpartens rigtighed bekræftes. Svendborg amtsrådskreds

1 APR 1950

Al. 12. 1950

REG. NR. 1408 29/10-50

Genpart.

Matr.nr. 16 q Gestelev by
og sogn.

Anmelder:

Fredningsnævnet
for

Svendborg amtsrådsreds
Nyborg.

FREDNINGSOVERENSKOMST.

Stempel- og gebyrfri
lov nr. 140-1937-

Undertegnede graver Hans Larsen, Gestelev erklærer sig villig til, som ejer af matr.nr. 16 q af Gestelev by og sogn, at lade et areal af dette matr.nr. frede, for at sikre den fri beliggenhed af Gestelev kirke.

Arealet beskrives således: en bræmme på 15 meter regnet fra kirkegårdsdiget.

Fredningen har følgende omfang:

Arealerne må ikke bebygges eller beplantes med udsigtsødelæggende beplantning, ligesom der heller ikke på arealerne må anbringes transformatorstationer, telefon- og telegrafmaster og lignende eller op sættes skure, udsalgssteder, isboder, vogne til beboelse eller opbevaring af redskaber eller lignende skønhedsforstyrrende genstande. Der må i det hele ikke foretages ændringer i den nu bestående tilstand, der kan virke uskømmende eller hindrende for udsigten til eller fra kirken. Ved genopførelse efter brand eller lignende skal bygningstegninger og beliggenhedsplan forelægges fredningsnævnet til godkendelse.

For fredningen kræves ingen erstatning.

Jeg er enig i, at ovenstående fredningstilbud tilgives på den for nævnte ejendom, dog uden udgift for mig.

Påtaleberettiget er fredningsnævnet for Svendborg amtsrådsreds og menighedsrådet for Gestelev.

Gestelev, den 29/10 1950.

Hans Larsen.

Idet fredningsnævnet modtager og godkender foranstående fredningstilbud, bestemmes det, at fredningen vil være at lyse på matr.nr. 16 q af Gestelev by og sogn.

Det fredede areal er indtegnet på vedlagte kort, af hvilket en genpart bedes henlagt på akten.

Fredningsnævnet for Svendborg amtsrådsreds, den 29/10 1950.

Keiser-Nielsen.

Genpartens rigtighed bekræftes.

Fredningsnævnet

for

Svendborg amtsrådsreds

Nyborg

1 APR. 1953

Keiser-Nielsen

J. Hvas

Genpart.

Matr.nr. 7 i, 8 a og 16 m
Gestelev by og sogn.

Anmeldt af:
Fredningsnævnet
for
Svendborg amtsrådskreds
Nyborg.

Fredningsoverenskomst.

Stempel- og gebyrfrifri
lov nr. 140-1937.

Undertegnede sognefoged, gårdejer Jens Christian Jensen, Gestelev, erklærer sig villig til, som ejer af matr.nr. 7 i, og 8 a og 16 m af Gestelev by og sogn at lade et areal af dette matr.nr. frede, for at sikre den fri beliggenhed af Gestelev kirke.

Arealet beskrives således: en bræmme på 10 meter langs vestsiden af vejen der går vest og nord for kirken samt 15 meter af 16 m syd for kirkegårdsdiget.

Fredningen har følgende omfang:

Arealerne må ikke bebygges eller beplantes med udsigtsødelæggende beplantning, ligesom der heller ikke på arealerne må anbringes transformatorstationer, telefon- og telegrafmaster og lignende eller opsættes skure, udsalgssteder, isboder, vogne til beboelse eller opbevaring af redskaber eller lignende skønhedsforstyrrende genstande. Der må i det hele ikke foretages ændringer i den nu bestående tilstand, der kan virke skæmmende eller hindrende for udsigten til eller fra kirken.

For fredningen kræves ingen erstatning.

Jeg er enig i, at ovenstående fredningstilbudtinglyses på min for-nævnte ejendom, dog uden udgift for mig.

Påtaleberettiget er fredningsnævnet for Svendborg amtsrådskreds og menighedsrådet for Gestelev.

Gestelev, den 29/10 1950.

J. Kn. Jensen.

Idet fredningsnævnet modtager og godkender frenstående fredningstilbud, bestemmes det, at fredningen vil være at lyse på matr.nr. 7 i, 8 a og 16 m af Gestelev by og sogn.

Det fredede areal er indtegnet på vedlagte kort, af hvilket én genpart bedes henlagt på akten.

Fredningsnævnet for Svendborg amtsrådskreds, den 29/10 1950.

Keiser-Nielsen.

Genpartens rigtighed bekræftes.

Fredningsnævnet
for
Svendborg amtsrådskreds
Nyborg

-1 APR 1950

Keiser-Nielsen

Platnum:

REG. NR. 1408

9/11-50

Genpart- s
matr.nr. 16 s Gestelev by og
sogn

Anmelder:
Fredningsnævnet
for
Svend borg amtsrådsreds.
Nyborg.

Fredningsoverenskomst.

Stempel- og gebyrfri,
lov nr. 140-1937.

Undertegnede arbejdsmand Svend Aage Nielsen, Gestelev erklærer sig villig til som ejer af matr. nr. 16 s af Gestelev by og sogn at lade et areal af dette matr.nr. frede, for at sikre den fri beliggenhed af Gestelev kirke,

Arealet beskrives således: en bræmme på 15 meter regnet fra kirkegårdens dige.

Fredningen har følgende omfang:

Arealerne må ikke bebygges eller beplantes med udsigtsødelæggende beplantning, ligesom der heller ikke på arealerne må anbringes transformatorstationer, telefon- og telegrafmaster og lignende eller opstilles skure, udsalgssteder, isboder, vogne til beboelse eller opbevaring af redskaber eller lignende skønhedsforstyrrende genstande. Der må i det hele ikke foretages ændringer i den nu bestående tilstand, der kan virke skæmmende eller hindrende for udsigten til eller fra kirken.

For fredningen kræves ingen erstatning.

Jeg er enig i, at ovenstående fredningstilbud offentliggøres på min forment ejendom, dog uden udgift for mig.

Påtaleberettiget er fredningsnævnet for Svendborg amtsrådsreds og menighedsrådet for Gestelev sogn.

Gestelev, den 29/10 1950.

Svend Aage Nielsen.

Idet fredningsnævnet modtager og godkender foranstående fredningstilbud, bestemmes det, at fredningen vil være at lyse på matr.nr. 16 s af Gestelev by, og sogn.

Det fredede areal er indtegnet på vedlagte kort, af hvilket en genpart bedes henlagt på akten.

Fredningsnævnet for Svendborg amtsrådsreds, den 9/11 1950.

Keiser-Nielsen.

Genpartens rigtighed bekræftes.

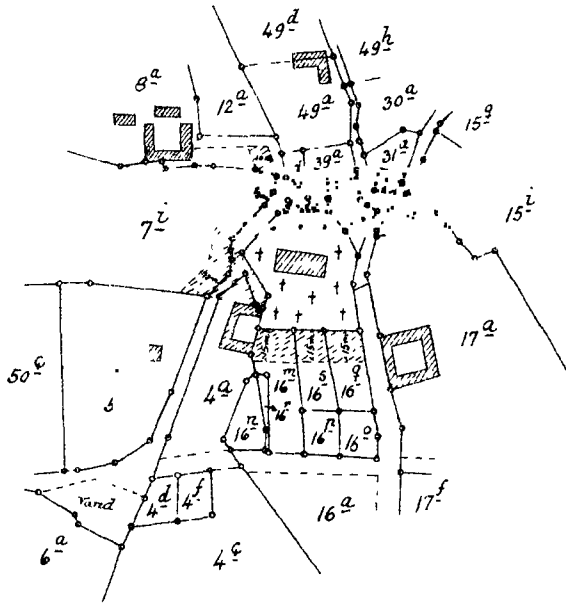
Fredningsnævnet
for
Svendborg amtsrådsreds
Nyborg

1 APR 1950

Keiser-Nielsen

Keiser-Nielsen

T. Hansen



22

Jørgen Andersen

Navn:

Terræn af
Gestelev By
Gestelev Sogn
Sallinge Herred
Svendborg Amt

Det med punkterede linier skraverede areal fredes
 for at sikre Gestelev kirkes fri beliggenhed.

Der henvises ippvrigt til selve fredningsdokumentet.

Udfærdiget år 1950 efter en kopi af matrikelkortet.

Jørgen Andersen
 Landinspektør

1:4000

attesteres herved

1950

10/11

d.

Færborg

7^{1/2}, 8², 4², 16^m, 16^s og 16^g

DISPENSATIONER>

Afgørelser – Reg. nr.: 01408.00

Dispensationer i perioden: 30-03-1983

Man har d.d. tilskrevet mekaniker Svend Aage Nielsen, Nordskovvej 20, Gestelev, 5750 Ringe, således:

" I et gennem Ringe kommune hertil indsendt andragende har De ansøgt om tilladelse til at foretage ombygning af en lagerbygning på ejendommen matr. nr. 16-q Gestelev by, Gestelev. De har i 1979 indsendt en lignende ansøgning, men denne blev stillet i bero efter aftale herom.

Den nordlige del af ejendommen er behæftet med deklARATION om sikringen af den frie beliggenhed af Gestelev kirke. Det er oplyst, at ombygningen i det væsentligste vil berøre bygningens indre, men der skal dog etableres en udvendig trappe fra bygningens 1. sal til terræn.

Såvel Ringe kommunes tekniske udvalg som menighedsrådet har kunnet anbefale det ansøgte.

Amtskommunens fredningsafdeling har blandt andet udtalt, at man ikke skal udtale sig imod det ansøgte, idet trappen agtes placeret på sydsiden af lagerbygningen, hvis 1. sal nu agtes indrettet til kontor, således at trappen skønnes at blive skjult set fra offentlig vej, ligesom den heller ikke set fra kirkegården skønnes at få væsentlig indflydelse på kirkens omgivelser.

Som følge af det anførte tillader nævnet herved i medfør af naturfredningslovens § 34 stk. 1 det ansøgte.

Nævnet har underrettet Ringe kommune, Fyns amtskommunes fredningsafdeling m.fl., der inden 4 uger kan indbringe nævnets afgørelse for Overfredningsnævnet, om foranstående.

Tilladelsen kan ikke udnyttes før efter udløbet af ankefristen, 4 uger, jfr. naturfredningslovens § 58 stk. 6.

Tilladelsen bortfalder, såfremt den ikke er udnyttet inden 5 år fra tilladelsens meddelelse, jfr. naturfredningslovens § 64 a. " hvilket herved meddeles


Jul. Paulsen

formand

Modtaget i fredningsstyrelsen

5 APR 1983
Fredningsstyrelsen

