

Afgørelser – Reg. nr.: 01399.00

Fredningen vedrører: Oppe Sundby Kirke

Domme

Taksationskommissionen

Naturklagenævnet

Overfredningsnævnet

Fredningsnævnet

10-10-1950

Kendelser

Deklarationer

FREDNINGSNÆVNET>

K E N D E L S E

afsagt den 10. oktober 1950

af naturfredningsnævnet for Frederiksborg amt.

I et cirkulære af 26. januar 1949 har Kirkeministeriet - i forstaaelse med Statsministeriet - udtalt ønske om, at kirkerne og kirkegaardenes omgivelser kommer til at fremtræde saa smukt og værdigt som muligt, specielt saaledes at skæmmende bebyggelser, saasom sprøjtehuse, transformatorstationer, garager, hønsehuse, skure o. lign. ikke anbringes saa nær ved kirken (kirkegaarden), at skønhedsværdier gaar tabt eller kirkelige interesser krænkes.

I denne anledning har nævnet - efter forhandling med provsten og sognepræsten - behandlet spørgsmaalet forsaavidt Oppesundby kirke angaar.

Denne kirke (en romansk kampestensbygning), omgives af arealer, tilhørende Lodsejerne: gaardejer Carl Nielsen, matr. nr. 15 a (øst for kirken), fru Margrethe Ravn, matr. nr. 14 a (nord for kirken) og branddirektør H. Hansen, matr. nr. 2 a (vest for kirken). Disse ejere har paataget sig de nedenfor nævnte forpligtelser med hensyn til ikke at anbringe skæmmende indretninger, hvorhos sidstnævnte tillige har paataget sig den ligeledes nedenfor nævnte forpligtelse med hensyn til eventuelle nybygninger.

Syd for kirken findes matr. nr. 42, tilhørende Oppesundby kommune. Med hensyn til denne ejendom skal efter nævnets bestemmelse det nedenfor anførte gælde.

T h i b e s t e m m e s :

Paa matr. nr. 15 a og 14 a af Oppesundby maa der ikke anbringes skæmmende indretninger i en afstand af henholdsvis 40 m og 30 m fra kirkegaarden.

Paa matr. nr. 2 a maa saadanne indretninger ikke anbringes mellem de nuværende bygninger og kirkegaarden. Eventuelle nybygninger maa ikke have et større grundareal end det nuværende og kun opføres efter forhandling med provstiudvalget.

Arealet syd for kirkegaarden, matr. nr. 42, tilhørende Oppesundby kommune, maa kun anvendes til parkeringsplads eller kirkegaardsudvidelse.

Ved skæmmende indretninger forstås garager, drivhuse, boder, hønsehuse, skure, sprøjtehuse, transformatorstationer, ledninger, master o. lign.

Denne kendelse vil være at tinglyse som servitutstiftende paa matr. nr. 15 a, 14 a, 2 a og 42 af Oppesundby by og sogn.

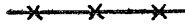
Paataleret har fredningsnævnet for Frederiksborg amt og menighedsraadet for Oppesundby kirke, hver for sig eller i forening,

J. L. Buch. Carl Poulsen, Einer Thomsen,

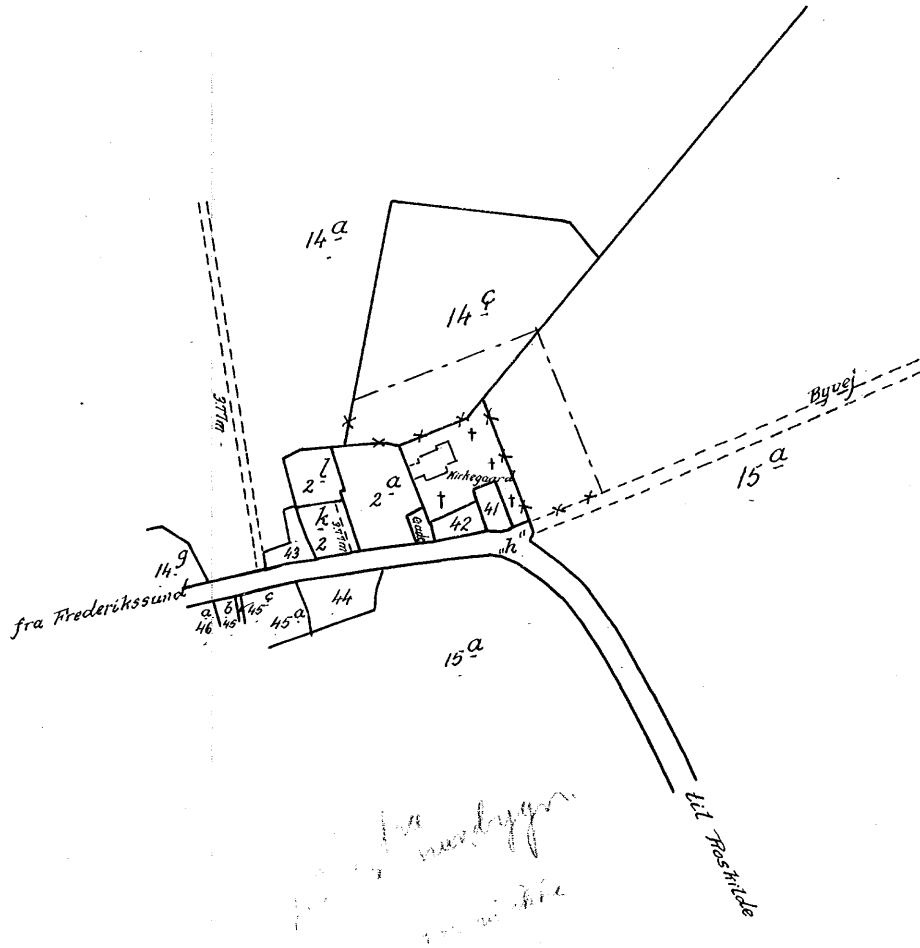
Ændringer i eller Omstødelse af denne
Kendelse kan kun kræves, hvis den inden
4 Uger indankes til Overfredningsnæv-
net, Slotsomsgade 10, København K.

Fredningsgrænser:

sammenfaldende med Skel



ikke sammenfaldende med Skel



Terrain af

Oppe-Sundby By
Sogn: Oppe-Sundby

Herred: Lynge-Frederiksborg

Amt: Frederiksborg

Udfærdiget i juli 1951

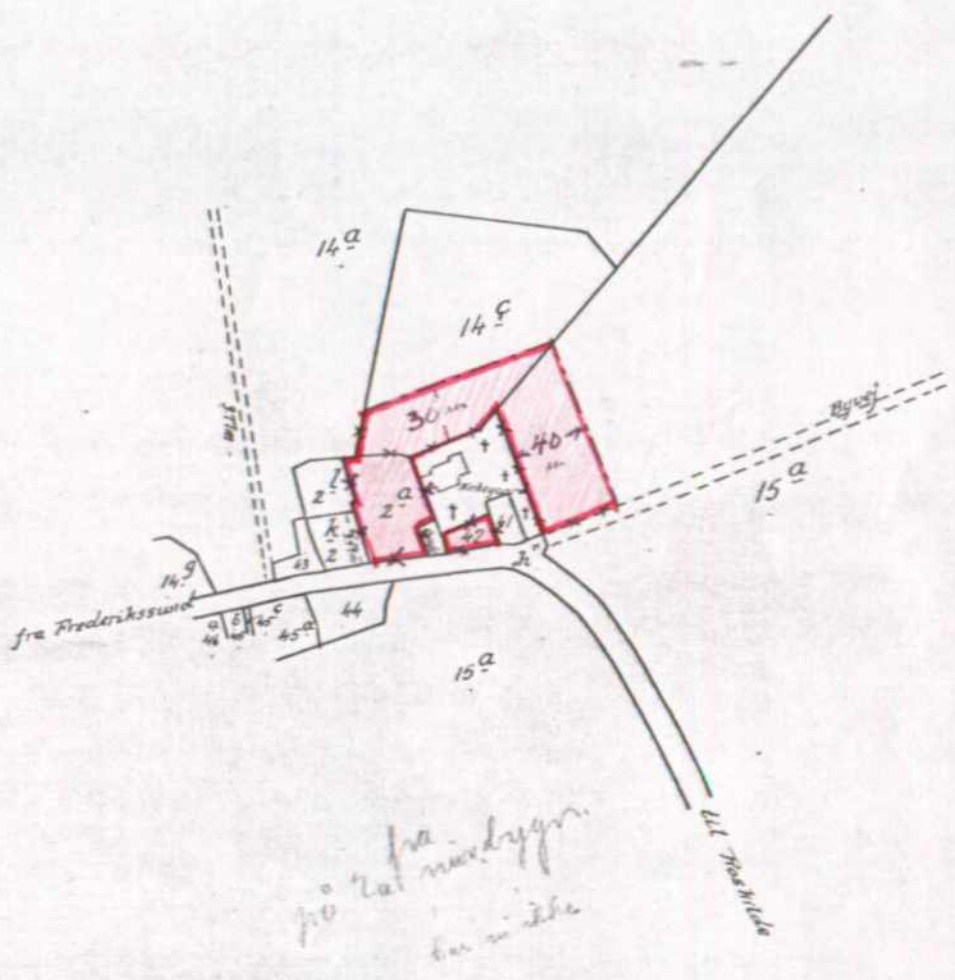
Direktoratet for Matrikulsvæsenet

re/re
K. Jensen
fm.

Oppesundby Kirke

Fredningsgrænser:

- sammenfaldende med Skel — x — x — x —
- ikke sammenfaldende med Skel - - - - -



Terrain af

U A U T O R I S E R E T

Oppesundby By *1:4000.*
 Sogn: Oppesundby
 Herred: Lynge-Frederiksborg
 Amt: Frederiksborg

Udfærdiget i juli 1951
 Direktoratet for Matrikulsvæsenet

K. Jensen

DISPENSATIONER>

Afgørelser – Reg. nr.: 01399.00

Dispensationer i perioden: 21-03-1984

Naturfredningsnævnet for
Frederiksborg amts sydlige fredningskreds

Adr.: Kriminaldommerkontoret

Torvet 3-5, 3400 Hillerød

Tlf. (03) 26 98 00 ml. kl. 9-12

Hillerød, den

21. marts 1983

F.S.nr. 167/83.

REG.NR. / 399

Naturfredningsnævnet har dags dato tilskrevet hovedstadsregionens Naturgas I/S således:

" Ang. planer for detailtracé for naturgasfordelingsledninger på strækning 5600 Måløv-Ølsted, blandt andet omfattende matr. nrr. 14 a og 15 a Oppe Sundby by, Oppe Sundby, og 3 b Skenkelsø by, Jørlunde.

Ved brev af 10. november 1983 har Hovedstadsregionens Naturgas I/S ansøgt om nævnets godkendelse af planer vedrørende detailtracé for naturgasfordelingsnet på matr. nrr. 14 a og 15 a Oppe Sundby by, Oppe Sundby, der begge er omfattet af deklARATIONER vedrørende fredning af Oppe Sundby Kirke, samt på matr. nr. 3 b Skenkelsø by, Jørlunde, der er omfattet af Overfredningsnævnets kendelse vedrørende fredning af Storesø-Lyngen, tinglyst den 16. juli 1982.

Sagen har af nævnet været forelagt Hovedstadsrådet og Danmarks Naturfredningsforening.

Således foranlediget meddeler nævnet herved i medfør af deklARATIONER tinglyst den 10. oktober 1950 og fredningskendelse af 16. juli 1982 for sit vedkommende tilladelse til det ansøgte i overensstemmelse med de fremsendte tegninger.

Den af nævnet således meddelte tilladelse bortfalder i medfør af naturfredningslovens § 64 a, såfremt den ikke er udnyttet inden 5 år fra tilladelsens meddelelse.

Nævnets afgørelse kan inden 4 uger påankes til Overfredningsnævnet af den, der har begæret fredningsnævnets afgørelse, vedkommende amtsråd, Hovedstadsrådet, kommunalbestyrelsen samt anerkendte foreninger og institutioner, der virker for gennemførelse

Miljøministeriet
J.nr. F 1261-16

~~Bi~~

af naturfredningslovens formål. Den meddelte tilladelse kan derfor ikke udnyttes før ankefristens udløb, jfr. naturfredningslovens § 58."

Hvilket herved meddeles.

Lis Lauritsen
Lis Lauritsen
Formand

Modtaget i fredningsstyrelsen

Fredningsstyrelsen
Amaliegade 13
1256 København K

22 MAR. 1984