

Afgørelser – Reg. nr.: 01395.00

Fredningen vedrører: Vr. Egesborg Kirke

Domme

Taksationskommissionen

Naturklagenævnet

Overfredningsnævnet

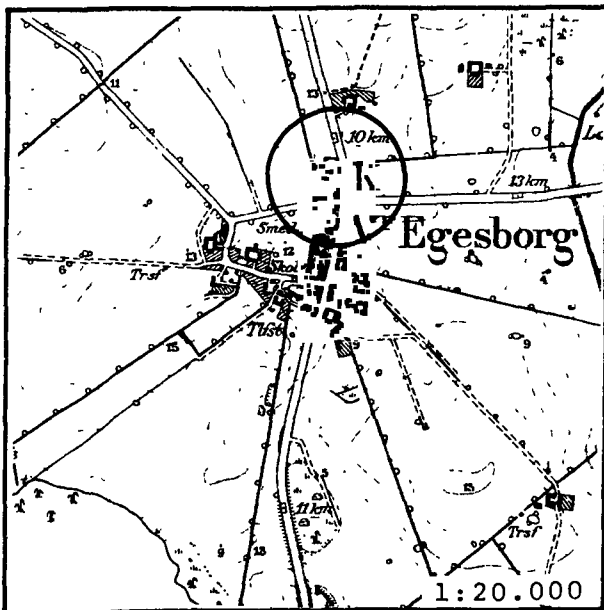
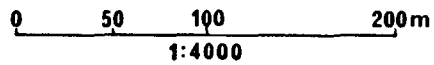
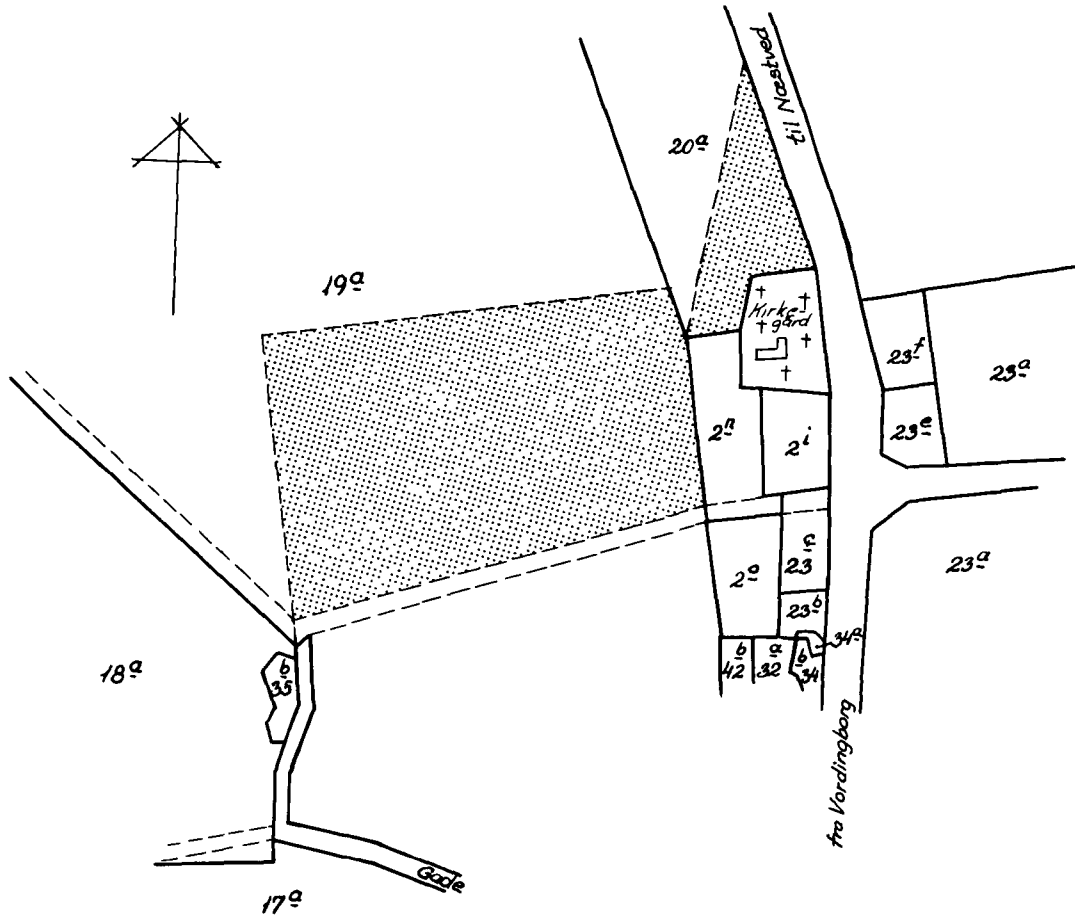
Fredningsnævnet

05-10-1950

Kendelser

Deklarationer

FREDNINGSNÆVNET >



Kommune: Fladså 353
 Ejerlav : Vester-Egesborg
 Sogn : Vester-Egesborg

Matr. nr.	Dekl./Kendelse dato	Tinglyst dato
19 a	22/09-1950	14/10-1950
20 a	22/09-1950	14/10-1950

Fredningstilbud.

Undertegnede gaardejer, amtsraadsmedlem J.C. Christensen tilbyder herved som ejer af matr. nr. 19a

af Vester-Egesborg by og sogn, at lade nedennævnte areal af ovennævnte matr. nr. frede.

Arealene beskrives således: arealet ligger indenfor følgende grænser: a) mod syd den offentlige vej fra Vester-Egesborg til Vejlø, b) mod vest en linie i fortsættelse af Vester-Egesborg gade parallel med skellet til matr. nr. 2n og 20a Vester-Egesborg by og sogn, c) mod nord en lige linie i fortsættelse af kirkegaardsmurens nordlige skel til det punkt, som skærer den under b nævnte linie og d) mod øst skellet til 20a og 2n.

Fredningen har følgende omfang:

Arealerne må ikke bebygges eller beplantes med højstammede træer, og der må ikke på arealerne graves grus eller anbringes transformatorstationer, telefon- og telegrafmaster o. lign., skure, udsalgssteder, isboder, beboelseskøretøjer og efter nævnets opfattelse skønhedsforstyrrende genstande.

Jeg forbeholder mig dog ret til at

For fredningen kræver jeg ingen erstatning. Jeg er indforstået med, at ovenstående fredningstilbud tinglyses på min ejendom matr. nr. 19a af Vester-Egesborg by og sogn, idet bestemmelserne er gældende ogsaa for den fremtidige ejere af ejendommen, dog uden udgift for mig.

Påtaleberettiget i henhold til foranstående er fredningsnævnet for Præstø amtsrådskreds og Vester-Egesborg menighedsråd hver for sig.

Vester-Egesborg , den 22/9 1950

J.C. Christensen

Fredningstilbudet modtages og godkendes.

Fredningsnævnet for Præstø amtsrådskreds, den 5/10 1950

Hay-Schmidt

Fredningstilbud.

Undertegnede gaardejer Hans Olsen
tilbyder herved som ejer af matr. nr. 20a

af **Vester-Egesborg** by og sogn,
at lade nedennævnte areal af ovennævnte matr. nr. frede.

Arealerne beskrives således: den del af matr. nr. 20a ligger indenfor følgende grænser: a) mod øst amtslandevejen fra Vester-Egesborg kirkegaards nordlige skel til 9,8 km stenen (regnet fra Næstved), b) en lige linie fra sidstnævnte punkt til det vestlige skel-hjørne mellem 20a og 2n ibd. og c) mod syd skellet til 2n og kirkegaarden.

Fredningen har følgende omfang:

Arealerne må ikke bebygges eller beplantes med højstammede træer, og der må ikke på arealerne graves grus eller anbringes transformatorstationer, telefon- og telegrafmaster o. lign., skure, udsalgssteder, isboder, beboelsesvogne og efter nævnets opfattelse skønhedsforstyrrende genstande.

Jeg forbeholder mig dog ret til at bebygge og beplante med højstammede træer en grund af, efter mit skøn passende størrelse, hvilken byggegrund dog ikke maa ligge kirkegaardens nordlige skel nærmere end 170 m (et hundrede syvti meter).

For fredningen kræver jeg ingen erstatning.

Jeg er indforstået med, at ovenstående fredningstilbud tinglyses på min ejendom matr. nr.

20a af **Vester-Egesborg** by og sogn,
idet bestemmelserne gælder ogsaa for fremtidige ejere af ejendommen,
dog uden udgift for mig.

Påtaleberettiget i henhold til foranstående er fredningsnævnet for Præstø amtsrådskreds og **Vester-Egesborg** menighedsråd hver for sig.

Vester-Egesborg, den 22 /9 1950

Hans Olsen

Fredningstilbudet modtages og godkendes.

Fredningsnævnet for Præstø amtsrådskreds, den 5 /10 1950

Hay-Schmidt.