

**Afgørelser – Reg. nr.: 01381.00**

**Fredningen vedrører: Tranekær Kirke**

**Domme**

**Taksationskommissionen**

**Naturklagenævnet**

**Overfredningsnævnet**

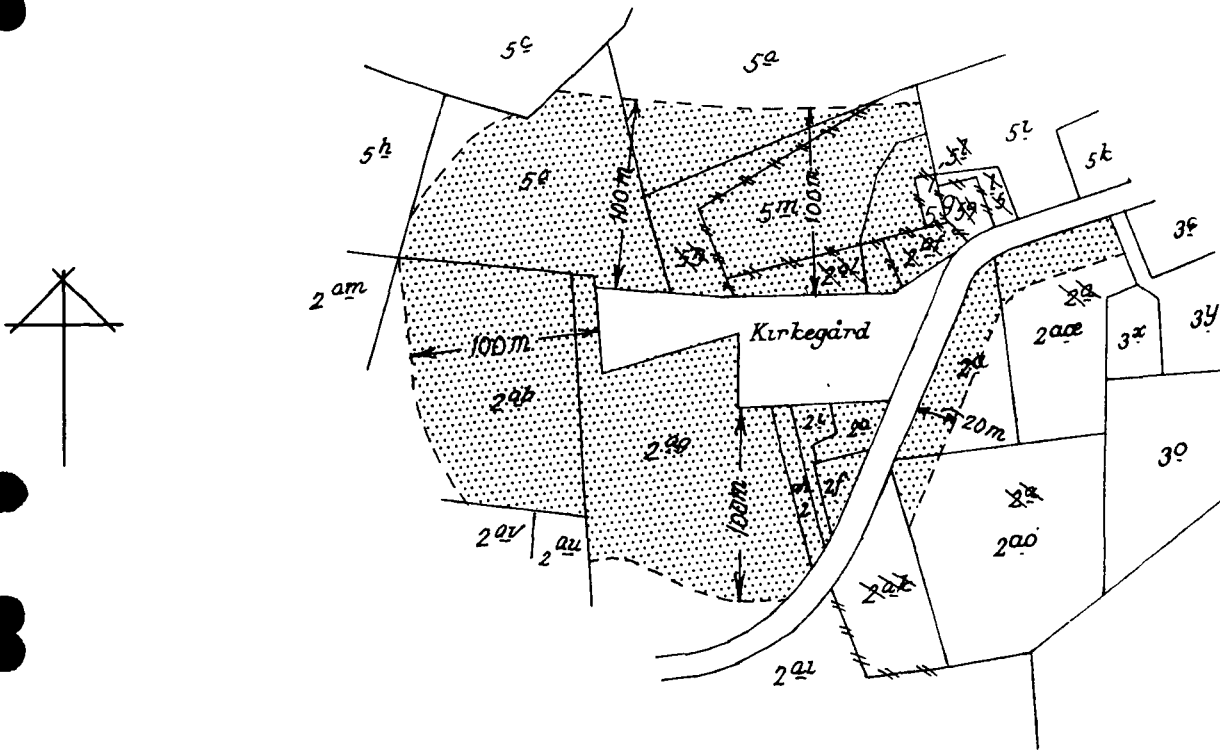
**Fredningsnævnet**

**25-08-1950, 12-01-1951,  
19-03-1951**

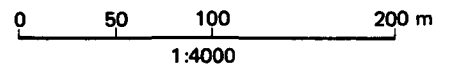
**Kendelser**

**Deklarationer**

FREDNINGSNÆVNET>



Kommune: Tranekær  
 Ejerlav: Tranekær by  
 Sogn: Tranekær



Matr. nr.	Dekl./Kendelse dato	Tinglyst dato	Bemærkninger
2 <sup>a</sup> , 2 <sup>aæ</sup> og 2 <sup>aø</sup>	24/4-1953	29/4-1953	Del af 2 <sup>a</sup> , 2 <sup>aæ</sup> og 2 <sup>aø</sup> . Tidl. 2 <sup>a</sup> . Forbehold ang. opf. af ny præstegård.  For de efterfølgende matr. nre. gælder: Forbehold ang. genopførelse af bygninger, dog i samme højde og ikke nærmere kirke- gårdsdiget.
2 <sup>ab</sup> 2 <sup>ag</sup> og	25/4-1953	29/4-1953	Del af 2 <sup>ab</sup> og 2 <sup>ag</sup> .
2 <sup>ah</sup> , 2 <sup>f</sup> og 2 <sup>i</sup>	25/4-1953	29/4-1953	Hele 2 <sup>ah</sup> , 2 <sup>f</sup> og 2 <sup>i</sup> .
5 <sup>a</sup> 5 <sup>o</sup> og	25/4-1953	29/4-1953	Del af 5 <sup>a</sup> og 5 <sup>o</sup> .
5 <sup>g</sup>	25/4-1953	29/4-1953	Del af 5 <sup>g</sup> . Tidl. 2 <sup>af</sup> , 2 <sup>al</sup> og 5 <sup>m</sup> .
5 <sup>m</sup>	25/4-1953	29/4-1953	Del af 5 <sup>m</sup> . Tidl. 2 <sup>al</sup> , 5 <sup>m</sup> og 5 <sup>n</sup> .

Genpart.

REG. NR. 1381

*Handwritten notes and signatures in the top right corner, including a signature and some illegible text.*

2 g Tranekar  
by og sogn.

Stempel- og gebyrfri,  
lov nr. 140 - 1937.

FREDNINGSOVERENSKOMST.

Undertegnede formand for Tranekar menighedsråd, sognepræst dr. theol. E. Munch Madsen, erklærer sig villig til, som ejer af matr. nr. 2 g og et umatrikuleret areal af Tranekar by og sogn, at lade et areal af dette matr. nr. frede, for at sikre den fri beliggenhed af Tranekar kirke.

Arealet beskrives således: en bræmme på 20 meter langs med antevejen af matr. nr. 2 g samt parkeringspladsen øst for kirken, det tidligere matr. nr. 2 f og 2 g.

Fredningen har følgende omfang:

Arealerne må ikke bebygges eller beplantes med udsigtsdelaggende beplantning, ligesom der heller ikke på arealerne må anbringes transformatorstolpener, telefon- og telegrafmaster og lignende eller opsættes skure, udsalgssteder, isboder, vogne til beboelse eller opbevaring af redskaber eller lignende skønhedsforstyrrende genstande.

Der må i det hele ikke foretages ændringer i den nu bestående tilstand, der kan virke skæmmende eller hindrende for udsigten.

Der tages forbehold om, at opførelse af en ny præstegård kan ske uanset de foranstående bestemmelser.

For fredningen kræves ingen erstatning.

Rådet er enigt i, at ovenstående fredningstilbud tinglyses på dets fornavnte ejendom, dog uden udgift for rådet.

Påtaleberettiget er fredningsnævnet for Svendborg amtsrådsreds og provstiudvalget.

Tranekar, den 25/8 1950.

E. Munch Madsen.

Idet fredningsnævnet modtager og godkender foranstående fredningstilbud, bestemmes det, at fredningen vil være at lyse på matr. nr. 2 g af Tranekar by og sogn.

Det fredede areal er indtegnet på vedlagte kort, af hvilket en genpart bedes henlagt på akten.

Fredningsnævnet for Svendborg amtsrådsreds den 25/8 1950.  
Keiser-Nielsen.

*Handwritten signatures and initials at the bottom right, including 'Keiser-Nielsen' and 'MTS'.*

FREDNINGSNÆVNET >

Genpart.

Matr. nr. 2ab, 2a1, 2ag, 2ah, 2af  
2i, 2f, 5a, 5m, 5n, 5o  
Tranekær by og sogn.

Anmelder:  
Fredningsnævnet  
for  
Svendborg amtsrådsreds  
Nyborg

FREDNINGSOVERENSKOMST.

Stempel- og gebyrfri,  
lov nr. 140-1937.

Undertegnede lensgreve K. B. Ahlefeldt-Laurvig, Tranekær, erklærer sig villig til, som ejer af matr. nr. 2ab, 2a1, 2ag, 2ah, 2af, 2i, 2f, 5a, 5m, 5n, 5o af Tranekær by og sogn, at lade et areal af dette matr. nr. frede, for at sikre den fri beliggenhed af Tranekær kirke.

Arealet beskrives således: en bræmme af 100 m bredde af samtlige matrikulumre regnet fra kirkegårdsdiget.

Fredningen har følgende omfang:

Arealerne må ikke bebygges eller beplantes med udsigtsødelæggende beplantning, ligesom der heller ikke på arealerne må anbringes transformatorstationer, telefon- og telegrafmaster og lignende eller opsættes skure, udsalgssteder, isboder, vogne til beboelse eller opbevaring af redskaber eller lignende skønhedsforstyrrende genstande. Der må i det hele ikke foretages ændringer i den nu bestående tilstand, der kan virke skæmmende eller hindrende for udsigten til eller fra kirken.

Det forbeholdes at eksisterende bygningen i tilfælde af brand eller lignende må genopføres i samme højde og ikke tættere ved kirkegårdsdiget.

For fredningen kræves ingen erstatning.

Jeg er enig i, at ovenstående fredningstilbud tinglyses på min ejendom de fornævnte matr. nr. Tranekær by og sogn, dog uden udgift for mig.

Påtaleberettiget er fredningsnævnet for Svendborg amtsrådsreds og menighedsrådet.

Tranekær, den 12/1 1951.

Ahlefeldt Laurvig

Idet fredningsnævnet modtager og godkender foranstående fredningstilbud bestemmes det, at fredningen vil være at lyse på de fornævnte matrikulsnumre af Tranekær by og sogn.

Det fredede areal er indtegnet på vedlagte kort, af hvilket en genpart bedes henlagt på akten.

Fredningsnævnet for Svendborg amtsrådsreds, den 12/1 1951.

Keiser-Nielsen

Genpartens rigtighed bekræftes.  
Fredningsnævnet for Svendborg amtsrådsreds,  
Nyborg, den 19. marts 1953. *Keiser-Nielsen*

*May*  
1953

FREDNINGSNÆVNET >

Tal. nr.

REG. NR. 1381 19/3-51

Matr. nr. 2 a Tranekær by og sogn.

Stempel- og gebyrfri,  
lov nr. 140-1937.

F R E D n i n g s o v e r e n s k o m s t .

Undertegnede formand for Tranekær Menighedsråd, sognepræst, dr. theol. E. Munch Madsen erklærer rådet villig til, som ejer af matr. nr. 2 a Tranekær by og sogn, at lade et areal af dette matr. nr. frede, for at sikre den fri beliggenhed af Tranekær kirke.

Arealet beskrives således: den del af matr. nr. 2 a, der ligger vest for vejen og syd for kirken.

Fredningen har følgende omfang:

Arealerne må ikke bebygges eller beplantes med udsigtsødelæggende beplantning, ligesom der heller ikke på arealerne må anbringes transformatorstationer, telefon- og telegrafmaster og lignende eller opsættes skure, udsalgssteder, isboder, vogne til beboelse eller opbevaring af redskaber eller lignende skønhedsforstyrrende genstande. Der må i det hele ikke foretages ændringer i den nu bestående tilstand, der kan virke skæmmende eller hindrende for udsigten til eller fra kirken.

Det forbeholdes, at eksisterende bygninger i tilfælde af brand eller lignende må genopføres i samme højde og ikke sættes tættere ved kirkegårdsdiget.

Salænge arealerne administreres af de kirkelige myndigheder, træffer kirkeministeriet, dog efter indhentet erklæring fra fredningsnævnet, afgørelse om nyplacering af bygninger og om til- og ombygninger.

For fredningen kræves ingen erstatning.

Rådet er enigt i, at ovenstående fredningstilbud tinglyses på dets ejendom matr. nr. 2 a af Tranekær by og sogn, dog uden udgift for rådet.

Påtaleberettiget er fredningsnævnet for Svendborg amtsrådskreds og provstiudvalget.

Tranekær, den 24/1 1951.

E. Munch Madsen.

Idet fredningsnævnet modtager og godkender foranstående fredningstilbud bestemmes det, at fredningen vil være at lyse på matr. nr. 2 a af Tranekær by og sogn.

Fredningsnævnet for Svendborg amtsrådskreds, den 19/3 1951.

Keiser-Nielsen.

Genpartens rigtighed bekræftes.

Fredningsnævnet

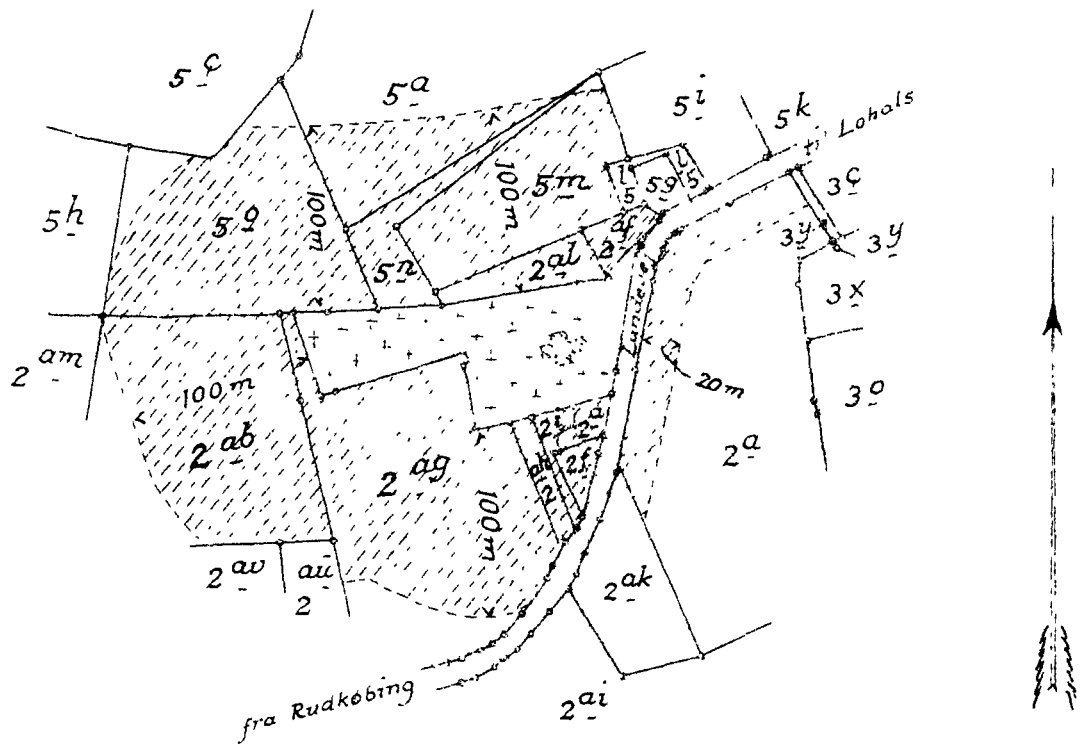
for Svendborg amtsrådskreds

18 MTS. 1953



J. Holten & K. Nielsen

Nyborg, d. 6. Marts 1951



Terrain af Tranekær By og Sogn  
Langelands Nørre Herred,  
Svendborg Amt.

De med pünkterede Linier skrauerede Arealer  
af Matr-Nr. 2<sup>a</sup>, 2<sup>i</sup>, 2<sup>f</sup>, 2<sup>ab</sup>, 2<sup>af</sup>, 2<sup>ag</sup>, 2<sup>ah</sup>, 2<sup>al</sup>, 5<sup>a</sup>,  
5<sup>m</sup>, 5<sup>n</sup> og 5<sup>o</sup> fredes for at sikre den fri Belig-  
genhed af Tranekær Kirke  
Der henvises iøvrigt til selve Fredningsdo-  
kumentet.

Udfærdiget Aar 1951 paa Grundlag af Ma-  
trikulskortet.

J. Holten & K. Nielsen  
Landinspektør

Maalforhold 1: 4000.

DISPENSATIONER>

**Afgørelser – Reg. nr.: 01381.00**

**Dispensationer i perioden: 03-11-1986**

Hejlsø 886 - REG. NR. /381  
4. 11. 1986  
Per Homm

FREDNINGSNÆVNET  
FOR  
FYNS AMTS SYDLIGE FREDNINGSKREDS  
Egensevej 15 - Telefon (09) 21 16 93

5700 SVENDBORG, den 3/11 1986  
Journal nr.: Frs. 276/1986

Man har d.d. tilskrevet Fyns amtskommune, teknik & miljø,  
Ørbækvej 100, 5220 Odense SØ, således:

Til fredningsregisteret  
til orientering

13. 11. 86  
gmk

I skrivelse af 2. oktober 1986 (j.nr. 9-06-2031-86) har amtskommunen rejst spørgsmålet om 2 gamle kastanjetræer, der står ved Rudkøbingvejen i Tranekær over for Tranekær kirke vil kunne fældes. Det er oplyst, at træerne er døende, og at det må befrygtes, at de i stormvejr kan vælte over mod den nærliggende børnehaves legeplads, <sup>er</sup> i hvert fald, at udgåede grene kan blæse ned til fare for børnene.


På ejendommen er der lyst fredningsdeklaration, hvori det blandt andet hedder, at arealerne ikke må "bebygges eller beplantes med udsigtsødelæggende beplantning ..... eller i det hele foretages ændringer i den bestående tilstand, der kan virke skæmmende eller hindrende for udsigten til eller fra kirken."

Det er oplyst, at amtsvejvæsenet er villig til at plante nye træer til erstatning for de fældede, idet man om valget af sorter vil konsultere en sagkyndig.

Et medlem af fredningsnævnet har besigtiget forholdene på stedet.

Foranlediget heraf skal man udtale, at en fældning af de nævnte 2 træer ikke kan tænkes at komme i strid med kirkeudsigtsfredningsdeklarationen, og at nævnet derfor intet har at erindre imod, at fældning sker, idet man dog skal henstille, at der sker genplantning med egnede træer som tilbudt af amtsvejvæsenet.

Nævnet har underrettet Tranekær kommune, menighedsrådet, børnehaven m.fl. om foranstående, ligesom amtsvejvæsenet er særskilt underrettet.

  
Jul. Paulsen  
formand

Modtaget i fredningsstyrelsen

4 NOV. 1986

Fredningsstyrelsen