

Afgørelser – Reg. nr.: 01380.00

Fredningen vedrører: Tullebølle Kirke

Domme

Taksationskommissionen

Naturklagenævnet

Overfredningsnævnet

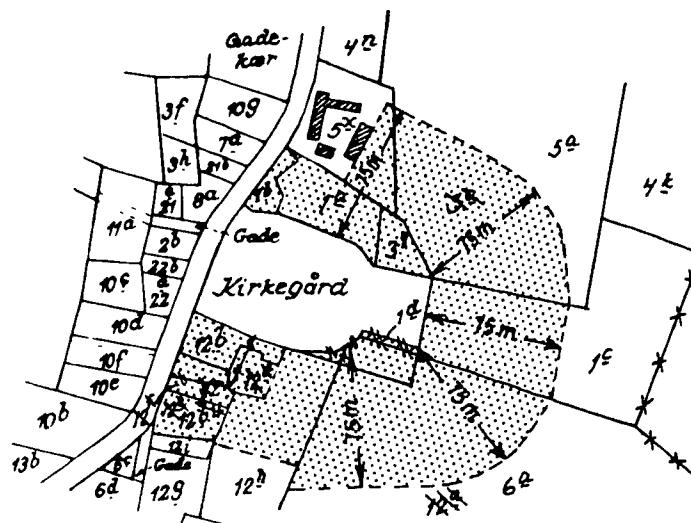
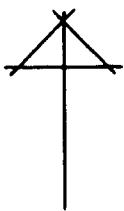
Fredningsnævnet

25-08-1950, 11-10-1959

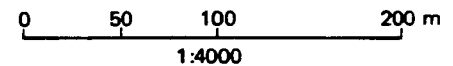
Kendelser

Deklarationer

FREDNINGSNÆVNET >



Kommune: Tranekær
 Ejerlav: Tullebølle by
 Sogn: Tullebølle



Matr. nr.	Dekl./Kendelse dato	Tinglyst dato	Bemærkninger
1 ^a , 1 ^b og 3 ^g	11/10-1950	20/3-1953	Hele 1 ^a , 1 ^b og 3 ^g . Eksisterende bygninger må ikke gøres højere eller bygges nærmere til kirkegårdsdiget.
1 ^c	25/8-1950	13/5-1953	Del af 1 ^c .
5 ^a 5 ^x og	25/8-1950	29/4-1953	Del af 5 ^a og 5 ^x . Tidl. 3 ^a .
6 ^a	25/8-1950	13/5-1953	Del af 6 ^a . Tidl. 12 ^a .
12 ^b	11/10-1950	20/3-1953	Hele 12 ^b . Tidl. 12 ^b , 12 ^c og 12 ^d . Hvis den på arealet beliggende gymnastikhall nedbrydes, vil pladsen blive anvendt til parkeringsplads for kirken.
12 ^h	11/10-1950	20/3-1953	Del af 12 ^h .
12 ^k	11/10-1950	20/3-1953	Hele 12 ^k . Tidl. 12 ^b , 12 ^d og 12 ^f .
umatr. areal	25/8-1950	13/5-1953	Del af umatr. kirkegårdsareal. Tidl. 1 ^d , 12 ^a og 12 ^h .

Matr. nr. 3 a Tullebølle
by og sogn

Anmelder:
Fredningsnævnet
for
Svendborg Amtsrådskreds
Nyborg

FREDNINGSOVEREENKOMST.

Stempel- og gebyrfri,
lov nr. 140-1937.

Undertegnede gårdejer Christian Hansen, Tullebølle, erklærer sig villig til, som ejer af matr. nr. 3 a af Tullebølle by og sogn at lade et areal af dette matr. nr. fræde for at sikre den fri beliggenhed af Tullebølle kirke.

Arealet beskrives således: en bræmme af 3 a regnet fra skellet til l c til gardens bygninger i en afstand af 75 meter fra kirkegårdsdiget. Fredningen har følgende omfang:

Arealerne må ikke bebygges eller beplantes med udsigtsødelægsende beplantning, lig som der heller ikke på arealerne må anbringes transformatorstationer, telefon- og telegrafmaster og lignende eller opsættes skure, udsalgssteder, isboder, vogne til beboelse eller opbevaring af redskaber eller lignende skønhedsforstyrrende genstande.

Der må i det hele ikke foretages ændringer i den nu bestående tilstand der kan virke skæmmende eller hindrende for udsigten til eller fra kirken.

For fredningen kræves ingen erstatning.

Jeg er enig i, at ovenstående fredningstilbud tinglyses på min ejendom matr. nr. 3 a af Tullebølle by og sogn, dog uden udgift for mig.

Påtaleberettiget er fredningsnævnet for Svendborg amtsrådskreds og menighedsrådet for Tullebølle.

Tullebølle, den 25/8 1950.

Kristian Hansen

Idet fredningsnævnet modtager og godkender foranstående fredningstilbud, bestemmes det, at fredningen vil være at lyse på matr. nr. 3 a af Tullebølle by og sogn.

Det fredede areal er indtegnet på et vedrørende matr. nr. nr. 12 h m. fl. vedhæftet kort, af hvilket en genpart er henlagt på akten.

Fredningsnævnet for Svendborg amtsrådskreds, den 25/8 1950.

Keiser- Nielsen

Genpartens rigtighed bekræftes.
Fredningsnævnet for Svendborg Amtsrådskreds,
Nyborg, den 18. marts 1953.

Keiser-Nielsen

May
J. Hvass

Matr. nr. 12a og 1c
Tullebølle by og sogn

Anmelder:

Fredningsnævnet
for
Svendborg amtsrådskreds
Nyborg.

FREDNINGSOVERENSKOMST.

Stempel. og gebyrfri,
lov nr. 140-1937.

Undertegnede fru Augusta Petersen, Tullebølle, der hensidder i uskiftet bo efter min den 1/10 1944 afdøde mand Anton Petersen erklærer sig villig til, som ejer af matr. nr. 12a og 1 c af Tullebølle by og sogn at lade et areal af dette matr. nr. frede, for at sikre den fri beliggenhed af Tullebølle kirke.

Aralet beskrives således: en bræmme på 75 m af 12a og 1 c regnet fra kirkegårdshegnet således som dette vil være efter kirkegårdens udvidelse som er approberet nu.

Fredningen har følgende omfang:

Arealerne må ikke bebygges eller beplantes med udsigtsødelæggende beplantning, ligesom der heller ikke på arealerne må anbringes transformatorstationer, telefon- og telegrafmaster og lignende eller opsættes skure, udsalgssteder, isboder, vogne til beboelse eller opbevaring af redskaber eller lignende skønhedsforstyrrende genstande.

Der må i det hele ikke foretages ændringer i den nu bestående tilstand, der kan virke skæmmende eller hindrende for udsigten til eller fra kirken.

For fredningen kræves ingen erstatning.

Jeg er enig i, at ovenstående fredningstilbud tinglyses på min ejendom matr. nr. 12a og 1c af Tullebølle by og sogn, dog uden udgift for mig.

Påtaleberettiget er fredningsnævnet for Svendborg amtsrådskreds og menighedsrådet for Tullebølle.

Tullebølle, den 25/8 1950.

Augusta Petersen

Foranstående tiltrædes af undertegnede formand for Tullebølle sogneråd, idet kommunen har tinglyst adkomst på de foran omhandlede ejendomme.

Tullebølle, den 25/8 1950

P.S.V.

J. Sørensen

Fmd.

Tranekær-Tullebølle Sogneråd pr. Tullebølle.

Idet fredningsnævnet modtager og godkender foranstående fredningstilbud bestemmes det, at fredningen vil være at lyse på matr. nr. 12a og 1c af Tullebølle by og sogn.

Det fredede areal er indtegnet på et vedrørende matr. nr. 12 h m. fl. vedlagt kort, af hvilket en genpart er henlagt på akten.

Fredningsnævnet for Svendborg amtsrådskreds, den 25/8 1950.

Keiser-Nielsen

Genpartens rigtighed bekræftes.

Fredningsnævnet for Svendborg amtsrådskreds

Keiser-Nielsen

FREDNINGSNÆVNET>

Matr. nr.:
1b, 1a og 3g Tullebølle
by og sogn.

Anmelder:
Fredningsnævnet
for
Svendborg amtsrådskreds
Nyborg

FREDNINGSOVERENSKOMST.

Stempel- og gebyrfri,
lov nr. 140-1937.

Undertegnede formand for Tullebølle sogneråd, Gårdejer Jens Sørensen, Tullebølle, erklærer at sognerådet er villigt til, som ejer af matr. nr. 1b, 1a og 3g af Tullebølle by og sogn at lade et areal af dette matr. nr. frede, for at sikre den fri beliggenhed af Tullebølle kirke.

Arealet beskrives således: hele 1b, 1a og 3g.

Fredningen har følgende omfang:

Arealerne må ikke bebygges eller beplantes med udsigtsødelæggende beplantning, ligesom der heller ikke på arealerne må anbringes transformatorstationer, telefon- og telegrafmaster og lignende eller opsættes skure, udsalgssteder, isboder, vogne til beboelse eller opbevaring af redskaber eller lignende skønhedsforstyrrende genstande.

Der må i det hele ikke foretages ændringer i den nu bestående tilstand, der kan virke skæmmende eller hindrende for udsigten til eller fra kirken.

De på ejendommen værende bygninger må ikke gøres højere end nu eller bygges nærmere til kirkegårdsdiget.

For fredningen kræves ingen erstatning,

Rådet er enigt i, at ovenstående fredningstilbud tinglyses på dets fornævnte ejendomme, dog uden udgift for kommunen.

Påtaleberettiget er fredningsnævnet for Svendborg amtsrådskreds og menighedsrådet for Tullebølle.

Tullebølle, den 11/10 1950

Tranekær-Tullebølle Kommunekontor pr. Tullebølle.

P.S.V.

J. Sørensen

Idet fredningsnævnet modtager og godkender foranstående fredningstilbud bestemmes det, at fredningen vil være at lyse på matr. nr. 1b, 1a og 3g af Tullebølle by og sogn.

Fredningsnævnet for Svendborg amtsrådskreds, den 11/10 1950.

Keiser-Nielsen

Genpartens rigtighed bekræftes.
Fredningsnævnet for Svendborg amtsrådskreds,
Nyborg, den 18. marts 1953.

Keiser-Nielsen

J. Hvass
J. Hvass

Matr. nr.: 12h, 12d, 12b, 12f og 12c
Tullebølle by og sogn.

Anmelder:
Fredningsnævnet
for
Svendborg Amtsrådskreds
Nyborg

FREDNINGSOVERENSKOMST.

Stempel- og gebyrfri,
lov nr. 140-1937.

Undertegnede formand for Tullebølle sogneråd, gårdejer Jens Sørensen, Tullebølle, erklærer at sognerådet er villigt til, som ejer af matr. nr. 12h, 12d, 12b, 12f og 12c af Tullebølle by og sogn at lade et areal af dette matr. nr. frede for at sikre den fri beliggenhed af Tullebølle kirke.

Arealet beskrives således: hele matr. nr. 12d, 12b, 12f og 12c og den nordlige del af matr. nr. 12h, begrænset mod syd af en linje der danner en fortsættelse af sydgrænsen for matr. nr. 12c.

Fredningen har følgende omfang:

Arealerne må ikke bebygges eller beplantes med udsigtsødelæggende beplantning, ligesom der heller ikke på arealerne må anbringes transformatorstationer, telefon- og telegrafmaster og lignende eller opstattes skure, udsalgssteder, isboder, vogne til beboelse eller opbevaring af redskaber eller lignende skønhedsforstyrrende genstande.

Der må i det hele ikke foretages ændringer i den nu bestående tilstand, der kan virke skæmmende eller hindrende for udsigten til eller fra kirken.

Hvis den på 12b opførte bygning (gymnastikhuset) nedbrydes vil pladsen blive anvendt til parkeringsplads for kirken.

For fredningen kræves ingen erstatning.

Rådet er enig i, at ovenstående fredningstilbud tinglyses på dets fornævnte ejendomme, dog uden udgift for kommunen.

Påtaleberettiget er fredningsnævnet for Svendborg amtsrådskreds og Tullebølle menighedsråd.

Tullebølle, den 11/10 1950

Tranekær-Tullebølle Kommunekontor pr. Tullebølle.

P.S.V.

J. Sørensen

Idet fredningsnævnet modtager og godkender foranstående fredningstilbud, bestemmes det, at fredningen vil være at lyse på matr. nr. 12h, 12d, 12b, 12f og 12c af Tullebølle by og sogn.

Det fredede areal er indtegnet på vedlagte kort, af hvilket en genpart bedes henlagt på akten.

Fredningsnævnet for Svendborg amtsrådskreds, den 11/10 1950.

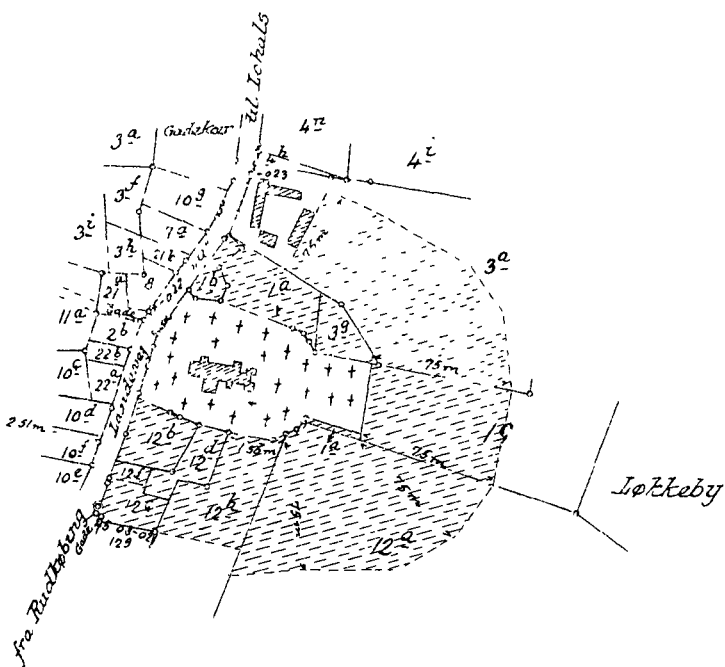
Keiser-Nielsen

Genpartens rigtighed bekræftes.
Fredningsnævnet for Svendborg amtsrådskreds,
Nyborg, den 18. marts 1953.

Keiser-Nielsen

J. H. H.

Justitsministeriets kartenkalkuleret. Til



attesteres herved.

Jørgen Andersen

1950

29/11

3^a Tullebølle

Isaborg S.

Terræn af
Tullebølle By
Tullebølle Sogn
Langelands-Nørre Herred
Svendborg Amt

Det med punkterede linier skraverede areal fredes
 for at sikre Tullebølle kirkes fri beliggenhed

Der henvises ippvrigt til selve fredningsdokumentet

Vdfærdiget år 1950 efter en kopi af matrikelkortet

Jørgen Andersen
 Landinspektør

1:4000

DISPENSATIONER>

Afgørelser – Reg. nr.: 01380.00

Dispensationer i perioden: 07-05-1992 - 03-02-1994

FREDNINGSNÆVNET

FOR

FYNS AMTS SYDLIGE FREDNINGSKREDS

Toftevej 31, 5610 Assens

Tlf. 64 71 10 20 Telefax 64 71 55 20

Dato: 7. maj 1992

Journal nr: Frs. 45/1992

Tranekær Kommune

Slotsgade 22

5953 Tranekær

Miljøministeriet, J. nr. SN

- 8 MAJ 1992

Akt. nr.

Ved skrivelse af af 17. februar 1992 vedlagt tegninger har De på vegne Menighedsrådet for Tullebølle kirke ansøgt fredningsnævnet om tilladelse til opførelse af en bygning til graverfaciliteter.

Fredningsnævnet har indhentet en udtalelse fra Fyns Amts landskabsafdeling, der i skrivelse af 17. marts 1992 har udtalt:

"Bygningen placeres i kanten af det areal, der er Exnerfredet, formentlig endda kun delvis.

Hvis huset blev rykket 4-5 m mod vest og sammenbygget med det eksisterende kapel, ville det kunne opføres uden dispensation, men i så fald ville der blive tale om en forholdsvis lang, dominerende og uharmonisk bygning, hvis østlige ende ville komme til at "svæve" et stykke over terrænet.

Den valgte løsning er efter landskabsafdelingens opfattelse fint tilpasset forholdene, og afdelingen finder derfor ikke anledning til at indvende noget mod en dispensation efter naturfredningslovens § 34 til projektet."

Fredningsnævnet meddeler herved, at nævnet enstemmigt har besluttet at meddele dispensation til det ansøgte i henhold til naturfredningslovens § 34.

Nævnet har underrettet Skov- og Naturstyrelsen, Fyns Amts landskabsafdeling m. fl., der inden 4 uger kan indbringe nævnets af-

Miljøministeriet
Miljøinspektøren

12/17-0001

82

st. V ✓

FREDNINGSNÆVNET

FOR

FYNS AMTS SYDLIGE FREDNINGSKREDS

Toftevej 31, 5610 Assens

Tlf. 64 71 10 20 Telefax 64 71 55 20

Dato: 19. august 1993

Journal nr.: frs. 45/1993

Langelands Elforsyning
Spodsbjergvej 141
5900 Rudkøbing

Ved skrivelse af 16. april 1993 har De ansøgt om fredningsnævnets tilladelse til at anbringe en transformerstation på matr. nr. 12-b, Tullebølle by, Tullebølle.

Ejendommen er omfattet af Provst Exner-fredningen - fredningsoverenskomst af 11. oktober 1950, hvoraf bl.a. fremgår, at der ikke må bebygges eller beplantes med udsigtsødelæggende beplantning, ligesom der heller ikke på arealet må anbringes transformerstationer, telefoner, telegraf, master og lignende

Fredningsnævnet har indhentet en udtalelse fra Fyns Amt, Tranekær kommune og Fyns Stiftsøvrighed, der alle har anbefalet det ansøgte.

En repræsentant for fredningsnævnet har foretaget besigtigelse.

Fredningsnævnet meddeler herved i medfør af naturbeskyttelseslovens § 50, stk. 1, tilladelse til det ansøgte på betingelse af, at der etableres en slørende beplantning.

Nævnets afgørelse kan i medfør af naturbeskyttelseslovens § 78, stk. 2, indbringes for Naturklagenævnet af de i samme lovs § 86 nævnte klageberettigede. Klagen indgives skriftligt til fredningsnævnet, der videresender klagen til Naturklagenævnet.

2d 1211/7-0001, 100

[Handwritten signature]

FREDNINGSNÆVNET
FOR
FYNS AMT

Toftevej 31, 5610 Assens
Tlf. 64 71 10 20 - Telefax 64 71 55 20

REG. NR. 1380.00

Dato: 3. februar 1994

Journal nr.: frs. 92/1993

Tranekær Kommune
Teknisk Forvaltning
Slotsgade 22
5953 Tranekær

Ved skrivelse af 8. oktober 1993 har De på vegne Steen Jørgensen, Bygaden 66A, Tullebølle, ansøgt om tilladelse til at opføre en garage indenfor kirkens fredningslinier på ejendommen matr. nr. 12-1 Tullebølle by, Tullebølle, alt i overensstemmelse med en vedlagt skitse.

Kommunen har i fremsendelsesskrivelsen udtalt, at man ikke har bemærkninger til det ansøgte.

Ejendommen er fredet ved fredningsoverenskomst af 11. oktober 1950, hvoraf bl.a. fremgår, at arealerne ikke må bebygges eller beplantes med udsigtsødelæggende beplantning.

Fredningsnævnet er påtaleberettiget.

Fredningsnævnet har indhentet en udtalelse fra Fyns Amt, der i skrivelse af 11. november 1993 har udtalt:

".....

Fyns Amt deler Tranekær kommunes opfattelse: At den påtænkte garage næppe vil få nogen betydende indvirkning på oplevelsen af Tullebølle kirke. Dog forudsat, at garagens facader holdes i en afdæmpet farve.

aa 121/7-0001,115

På det grundlag findes der intet at indvende mod en dispensation efter naturbeskyttelseslovens § 50.

....."

Ved skrivelse af 5. november 1993 har menighedsrådet for Tullebølle kirke udtalt, at man ikke har indvendinger mod det ansøgte.

Fredningsnævnet skal udtale:

Fredningsnævnet meddeler herved i medfør af naturbeskyttelseslovens § 50 tilladelse til det ansøgte.

Afgørelsen er enstemmig.

Nævnets afgørelse kan i medfør af naturbeskyttelseslovens § 78, stk. 2, indbringes for Naturklagenævnet af de i samme lovs § 86 nævnte klageberettigede. Klagen indgives skriftligt til fredningsnævnet, der videresender klagen til Naturklagenævnet.

Klagefristen er 4 uger fra den dag, afgørelsen er meddelt den klageberettigede.

Tilladelsen må ikke udnyttes før ovennævnte klagefrist er udløbet og bortfalder, såfremt den ikke er udnyttet inden 3 år efter, den er meddelt.


S. Raunholt
næstformand

/it

Fredningsnævnet for Fyn

Albanigade 28, 5000 Odense C
Tlf. 66 11 47 12 - Telefax 66 12 97 12

Odense, den 14. november 2008
Journal nr.: Frs. 30/2008

Modtaget i
Skov- og Naturstyrelsen

17 NOV. 2008


Hermed sendes genpart af nævnets skrivelse af d.d. til

Sten-Åge Jørgensen
Bygaden 66
5953 Tranekær

Nævnets afgørelse kan indbringes for Naturklagenævnet, Frederiksborggade 15, 1360 København K., inden 4 uger fra modtagelsen af nærværende meddelelse. Klagen indgives skriftligt til fredningsnævnet, der videresender klagen til Naturklagenævnet.

Det er en betingelse for Naturklagenævnets behandling af Deres klage, at De indbetaler et gebyr på 500 kr. til Naturklagenævnet. Nævnet vil sende Dem en opkrævning på gebyret, når nævnet har modtaget klagen fra fredningsnævnet. Naturklagenævnet vil ikke påbegynde behandlingen af klagen, før gebyret er modtaget. Vejledning om gebyrordningen kan findes på Naturklagenævnets hjemmeside, www.nkn.dk

Gebyret tilbagebetales, hvis De får helt eller delvis medhold i Deres klage.

P.N.V.

Alice Knudsen
kontorfuldmægtig

- ✕ 1. Skov- og Naturstyrelsen, Haraldsgade 53, 2100 København Ø.
- 2. Miljøcenter Odense, Ørbækvej 100, 5220 Odense SØ
- 3. Kommunalbestyrelsen i Langeland kommune, Rådhuset, 5900 Rudkøbing
- 4. Danmarks Naturfredningsforening, Masnedøgade 20, 2100 København Ø.
- 5. Danmarks Naturfredningsforenings lokalkomité, v/Nis Arne Rattenborg, Vesteregnsvvej 8, 5932 Humble
- 6. DOF-FYN's Fredningsudvalg v/Finn Eriksen, Klintegårdsvej 32, 5932 Humble
- 7. Dansk Ornitologisk Forening, Vesterbrogade 140, 1620 København V.
- 8. Miljøministeriet, Skov- og Naturstyrelsen, Fyn, Sollerupvej 24, 5600 Faaborg
- 9. Friluftsrådet, c/o Christian Jensen, Fuglebakken 43, 5610 Assens
- 10. Friluftsrådet, Scandiagade 13, 2450 København SV
- 11. Menighedsrådet ved Tullebølle kirke, Frellesvigvej 17, 5953 Tranekær

Fredningsnævnet for Fyn

Albanigade 28, 5000 Odense C
Tlf. 66 11 47 12 - Telefax 66 12 97 12

Odense, den 14. november 2008
Journal nr.: Frs. 30/2008

Sten-Åge Jørgensen
Bygaden 66
5953 Tranekær

Nyt tag og isætning af 4 stk. tagvinduer på ejendommen beliggende Bygaden 66 A, 5953 Tranekær

De har som ejer af bygningen søgt Langeland kommune om tilladelse til at udskifte det nuværende røde tegltag tag et nyt, rødt tegltag og i den forbindelse montere 4 stk. vinduer i taget. Det er oplyst, at vinduerne er placeret med 2 på hver side, således at 2 vender væk fra kirken og 2 mod kirken. Vinduerne er placeret i den ende af huset, der vender ud mod landevejen. At dømme efter tegningerne ligger vinduerne plant med tagfladen.

Ejendommen, der har matr. nr. 12-1, synes at være omfattet af kirkefredningen omkring Tullebølle kirke. Af de medsendte fredningsoverenskomster fremtræder matr. nr. 12-1 ikke i teksten. Matrikelnummeret fremgår af det til fredningsdokumentet vedhæftede kort, men matriklen har en anden beliggenhed end i dag. Den matrikel, der i dag hedder 12-1, må være en udstykning af det tidligere 12-b, der såvel i henhold til teksten som på kortet er omfattet af fredningen. Fredningen er da også tinglyst på ejendommen.

I fredningsoverenskomsten vedrørende matr. nr. 12-b hedder det bl.a.: "Arealerne må ikke bebygges eller beplantes med udsigtsødelæggende beplantning ... Der må i det hele ikke foretages ændringer i den bestående tilstand, der kan virke skæmmende eller hindrende for udsigten til eller fra kirken."

Langeland kommune og Miljøcenter Odense finder ikke, at det ansøgte vil stride mod fredningen.

Tullebølle menighedsråd har udtalt:

"

Tullebølle menighedsråd har behandlet spørgsmålet på mødet d.d. og finder ikke anledning til at komme med indsigelser.

Vi noterer, at det nye tag også er uglaseret rød tegl som det gamle og finder det i orden, at der monteres de nævnte 4 tagvinduer plant i tagfladen.

..... "

Fredningsnævnets afgørelse

Da det ansøgte ikke tager udsigt til eller fra kirken og ikke er skæmmende, finder et enigt fredningsnævn, at der kan meddeles dispensation til det ansøgte.

Fredningsnævnets afgørelse er truffet i medfør af naturbeskyttelseslovens § 50, stk. 1.

Nævnets afgørelse kan i medfør af naturbeskyttelseslovens § 78, stk. 3, indbringes for Naturklagenævnet af de i samme lovs § 86 nævnte klageberettigede. Klagen indgives skriftligt til fredningsnævnet, der videresender klagen til Naturklagenævnet, jf. naturbeskyttelseslovens § 87, stk. 2.

Klagefristen er 4 uger fra den dag, afgørelsen er meddelt den klageberettigede.

Tilladelsen må ikke udnyttes, før ovennævnte frist er udløbet.

Tilladelsen bortfalder, såfremt den ikke er udnyttet inden 3 år efter, den er meddelt.



Jørgen Petersen

Formandsafgørelse af 24. marts 2025

Ansøgning om dispensation til etablering af ladestander, Tullebølle kirke

Fyns Stift har ved mail af 10. januar 2025 på vegne af Tullebølle-Tranekær-Bøstrup Menighedsråd fremsendt en ansøgning om dispensation til opstilling af en ladestander på matr.nr. 27 Tullebølle By, Tullebølle med adressen Bygaden 68a, 5953 Tranekær.

Denne afgørelse er truffet på skriftligt grundlag som en formandsbeslutning i henhold til forretningsordenens § 10, stk. 5.

Sagsfremstilling

Af ansøgningen, der er udateret, fremgår blandt andet følgende:

" ...

Tullebølle-Tranekær-Bøstrup Menighedsråd ønsker at opføre en ladestander på Tullebølle Kirkes parkeringsplads udenfor kirkegårdsdiget, se Bilag 1. Ønsket om etableringen af ladestanderen sker grundet bekendtgørelse om forberedelse til og etablering af ladestander i forbindelse med bygninger (Ladestanderbekendtgørelsen).

Ladestanderen ønskes opført på matrikel nr. 27, Tullebølle By, Tullebølle, Bygaden 68a, 5953 Tranekær. Visualisering af placeringen samt specifikationer om ladestanderen fremgår af Bilag 2 og 3 nedenfor.

...

Menighedsrådet har bedt Stiftet fremsende sagen til Fredningsnævnet på menighedsrådets vegne med anmodning om godkendelse som nævnt i fredningsbestemmelsen.

Ud over det vedhæftede projektmateriale kan oplyses følgende af relevans for sagen: Den viste placering kan accepteres, og opsætningen vil ske på befæstet areal. Der skal ikke fjernes beplantning. Afstanden til kirkegårdsdiget vil være 20-25 meter

Sagen har i forståelse med menighedsråd og provstiudvalg været forelagt Nationalmuseet og den kgl. bygningsinspektør, som begge har anbefalet at der meddeles dispensation fra fredningen. Konsulentudtalelserne vedlægges til orientering.

Stiftsøvrigheden indstiller sagen til godkendelse som ansøgt.

..."

Vedhæftet ansøgningen er oversigtsfoto og visualiseringer visende placeringen af ladestanderen, samt foto og specifikationer på ladestanderen.

Af specifikationerne for ladestanderen fremgår blandt andet, at der er tale om en EBG Compleo, IEC 61851/Mode 3, 22KW ladestander med 2 udtag, og at målene på ladestanderen er: h: 1399 mm, b: 400 mm, d: 225 mm. Af fotoet fremgår, at ladestanderen er grøn.

Vedhæftet er videre en tilladelse til det ansøgte af 10. januar 2025 fra Stiftsøvrigheden.



På kortet er den omtrentlig placering af det ansøgte vist med en rød prik. Fredningen er vist med blå skravering.

Fredningen

Det ansøgte ligger inden for fredningen af Tullebølle Kirkes omgivelser, der blev fredet ved overenskomst af 11. oktober 1950, tinglyst den 20. marts 1953. Der er tale om et indhold blandt andet svarende til en sædvanlig Exnerfredning:

”Arealerne må ikke bebygges eller beplantes med udsigtsødelæggende beplantning, ligesom der heller ikke på arealerne må anbringes transformatorstationer, telefon- og telegrafmaster og lignende eller opsættes skure, udsalgssteder, isboder, vogne til beboelse eller opbevaring af redskaber eller lignende skønhedsforstyrrende genstande. Der må i det hele ikke foretages ændringer i den nu bestående tilstand, der kan virke skæmmende eller hindrende for udsigten til eller fra kirken.
...”

Høring

Fyns Stift har i ansøgningen oplyst, at Stiftsøvrigheden indstiller sagen til godkendelse som ansøgt.

Vedhæftet fremsendelsesmailen er udtalelse af 3. januar 2025 fra den Kgl. Bygningsinspektør, der oplyser, at der ingen arkitektoniske indvendinger er mod det ansøgte, hvorfor projektet anbefales.

Vedhæftet fremsendelsesmailen er videre udtalelse af 8. januar 2025 fra Nationalmuseet, der vedrører flere kirker i Langeland-Ærø Provsti omfattet af et projekt om opstilling af ladestander i provstiet.

Vedrørende Tullebølle Kirke fremgår følgende:

” ...

- Vedr. Tullebølle Kirke (Langelands Nr. hrd., Svendborg amt)

Placering: Ingen bemærkninger

Dimension og type: Ingen bemærkninger

Ind-/udsigt: Ingen bemærkninger

Vedr. anlægs- og gravearbejde: Ladestanderen er placeret udenfor kirkegårdsdiget. Arkæologiske problemstillinger ifm. opstillingen skal drøftes med det lokale statsanerkendte kulturhistoriske museum (Arkæologi Sydfyn) forud for igangsætning af anlægsarbejdet.

...”

Fredningsnævnets begrundelse og afgørelse

Denne afgørelse træffes som en formandsbeslutning på skriftligt grundlag, da det ansøgte, således som det er beskrevet, skønnes at være af underordnet betydning i forhold til fredningens formål, jf. forretningsordenens § 10, stk. 5.

Den ansøgte ladestander er placeret på en parkeringsplads skjult bag flere bygninger set vejen og lavere i terrænet og næsten skjult bag bygninger set fra kirken, hvilket sammen med afstanden til kirken og ladestanderens størrelse og udseende gør, at det ansøgte ikke findes at påvirke udsigten til eller fra kirken eller dens omgivelser på en måde, der er i strid med fredningens formål.

På denne baggrund og under hensyn til at det ansøgte er et led i kirkens drift til brug for blandt andet besøgende i kirken samt til, at ladestanderen skal opstilles efter krav fra lovgiver, meddeles dispensation som ansøgt.

Det vurderes på baggrund af oplysningerne i sagen om den ansøgte ladestander og placeringen af den på det pågældende sted og på en grusbelagt parkeringsplads, at naturbeskyttelseslovens § 50, stk. 2 ikke er til hinder for den meddelte dispensation. Det vurderes ligeledes allerede under hensyn til afstanden, at det ansøgte ikke skader integriteten af et internationalt naturbeskyttelsesområde, herunder et Natura 2000 område, hvorfor naturbeskyttelseslovens § 50, stk. 3 ikke er til hinder for den meddelte dispensation.

Dispensationen er givet i medfør af naturbeskyttelseslovens § 50, stk. 1. Der er ved denne dispensation ikke meddelt afgørelse efter eventuel anden relevant lovgivning.

Der kan klages over denne afgørelse til Miljø- og Fødevareklagenævnet. Klagefristen udløber 4 uger efter, at afgørelsen er meddelt.

Klage skal ske via nævnets klageportal, som der linkes til på <https://kpo.naevneneshus.dk>, hvor der også er nærmere vejledning i klageproceduren, se <https://naevneneshus.dk>.

Det er en betingelse for Miljø- og Fødevareklagenævnets behandling af en klage, at den, der klager indbetaler et gebyr på 900 kr. for privatpersoner og 1.800 kr. for virksomheder og organisationer. Der kan findes nærmere vejledning om betaling af klagegebyr på Nævnenes hus' hjemmeside www.naevneneshus.dk.

Tilladelsen må ikke udnyttes før klagefristen er udløbet, eller behandling af en eventuel klage måtte være afsluttet.

Tilladelsen bortfalder, hvis den ikke er udnyttet inden 3 år efter, den er givet, jf. naturbeskyttelseslovens § 50, stk. 1, jf. § 66, stk. 2.

A handwritten signature in blue ink, appearing to be 'Anni Højmark', written in a cursive style.

Anni Højmark
formand