

Afgørelser – Reg. nr.: 01379.00

Fredningen vedrører: Bøstrup Kirke

Domme

Taksationskommissionen

Naturklagenævnet

Overfredningsnævnet

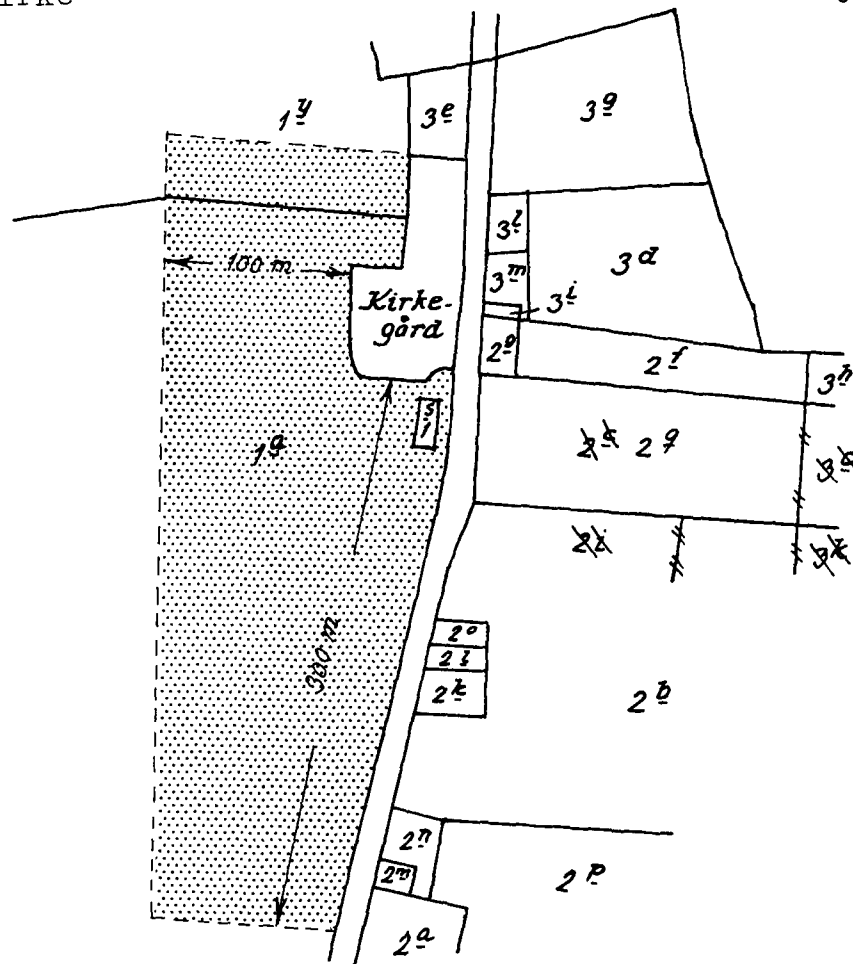

Fredningsnævnet

25-08-1950

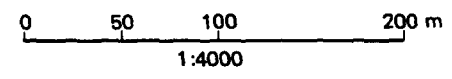
Kendelser

Deklarationer

FREDNINGSNÆVNET >



Kommune: Tranekær
 Ejerlav: Bøstrup by
 Sogn: Bøstrup



Matr. nr.	Dekl./Kendelse dato	Tinglyst dato	Bemærkninger
1 ^a	27/10-1953	29/10-1953	Del af 1 ^a . Så længe arealerne administreres af de kirkelige myndigheder, træffer kirkeministeriet afgørelse om nyplacering af bygninger m.m..
1 ^y	25/8-1950	8/5-1953	Del af 1 ^y .

Genpart.
matr.nr. 1 a Bødstrup by og sogn.

Anmelder:
Fredningsnævnet
for
Svendborg amtsrådsreds
Nyborg.

FREDNINGSOVERENSKOMST.

Stempel- og gebyrfri
lov nr. 140-1937.

Unfertegete formand for Bødstrup menighedsråd pastor A. Gamst, Bødstrup erklærer at rådet er villigt til, som ejer af matr. nr. 1 a af Bødstrup by og sogn, at lade et areal af dette matr.nr. frede, for at sikre den fri beliggenhed af Bødstrup kirke.

Arealet beskrives således: en brømme af 1 a på 300 meter syd for kirkegården og 100 meter vest og nord for kirkegårdens hegn.

Fredningen har følgende omfang:

Arealerne må ikke bebygges eller beplantes med udsigtsødelæggende beplantning, ligesom der heller ikke på arealerne må anbringes transformatorstationer, telefon- og telegrafmaster og lignende eller opsættes skure, udsalgssteder, isboder, vogne til beboelse eller opbevaring af redskaber eller lignende skønhedsforstyrrende gærstande. Der må i det hele ikke foretages ændringer i den nu bestående tilstand, der kan virke skæmmende eller hindrende for udsigten til eller fra kirken.

For fredningen kræves ingen erstatning.

Rådet er enigt i, at ovenstående frednings tilbud tinglyses på dets fornævnte ejendom matr.nr. 1 a af Bødstrup by og sogn, dog uden udgift for rådet.

Påtaleberettiget er fredningsnævnet for Svendborg amtsrådsreds og provstiudvalget.

Bødstrup, den 25/8 1950.

Arne Gamst.

Idet fredningsnævnet modtager og godkender foranstående frednings tilbud, bestemmes det, at fredningen vil være at lyse på matr.nr. 1 a af Bødstrup by og sogn.

Det fredede areal er indtegnet på vedlagte kort, af hvilket en genpart hedes henlagt på akten.

Fredningsnævnet for Svendborg amtsrådsreds, den 25/8 1950.

Keiser-Nielsen.

Genpartens rigtighed bekræftes.

28 FEB. 1950

Fredningsnævnet

Svendborg amtsrådsreds
1950

i formandens fraværelse,
som suppleant for denne

J. Hvass

Genpart.
matr.nr. 1 y Bøstrup by
og sogn.

Anmelder:
Fredningsnævnet
for
Svendborg Amtsrådskreds
Nyborg.

FREDNINGSOVERENSKOMST.

Stempel- og gebyrfri
lov nr. 140-1937.

Undertegnede boelsmand Albert Jespersen, Bøstrup erklærer sig villig til, som ejer af matr.nr. 1 y af Bøstrup by og sogn, at lade et areal af dette matr.nr. frede, for at sikre den fri beliggenhed af Bøstrup kirke.

Arealet beskrives således: en bræmme af matr.nr. 1 y parallelt med sydgrænsen fra 1 y og begrænset mod nord af en linje i fortsættelse af nordgrænsen fra kirkegårdsudvidelsen.

Fredningen har følgende omfang:

Arealerne må ikke bebygges eller beplantes med udsigtsdelekkende beplantning, ligesom der heller ikke på arealerne må anbringes transformatorstationer, telefon- og telegrafmaster og lignende eller opsættes skure, udsalgssteder, isbøder, vogne til beboelse eller opbevaring af redskaber eller lignende skønhedsforstyrrende genstande.

Der må ikke i det hele foretages ændringer i den nu bestående tilstand, der kan virke skæmmende eller hindrende for udsigten til eller fra kirken.

For fredningen kræves ingen erstatning.

Jeg er enig i, at ovenstående fredningstilbud tinglyses på min ejendom matr.nr. 1 y af Bøstrup by og sogn, dog uden udgift for mig.

Påtaleberettiget er fredningsnævnet for Svendborg amtsrådskreds og menighedsrådet for Bøstrup sogn.

Bøstrup, den 25/8 1950.

Albert Jespersen.

Idet fredningsnævnet modtager og godkender foranstående fredningstilbud bestemmes det, at fredningen vil være at lyse på matr.nr. 1 y af Bøstrup by og sogn.

Det fredede areal er indtegnet på vedlagte kort. af hvilket en genpart bedes henlagt på akten.

Fredningsnævnet for Svendborg amtsrådskreds, den 25/8 1950.

Keiser-Nielsen.

Genpartens rigtighed bekræftes.

28 FEB. 1953

Fredningsnævnet

for
Svendborg Amtsrådskreds
Nyborg

i formandens nærværelse,
som suppleant for denne:

J. Hvass

At denne kort-genpart er nøjagtig genpart af det originale kort vedrørende ejendommen

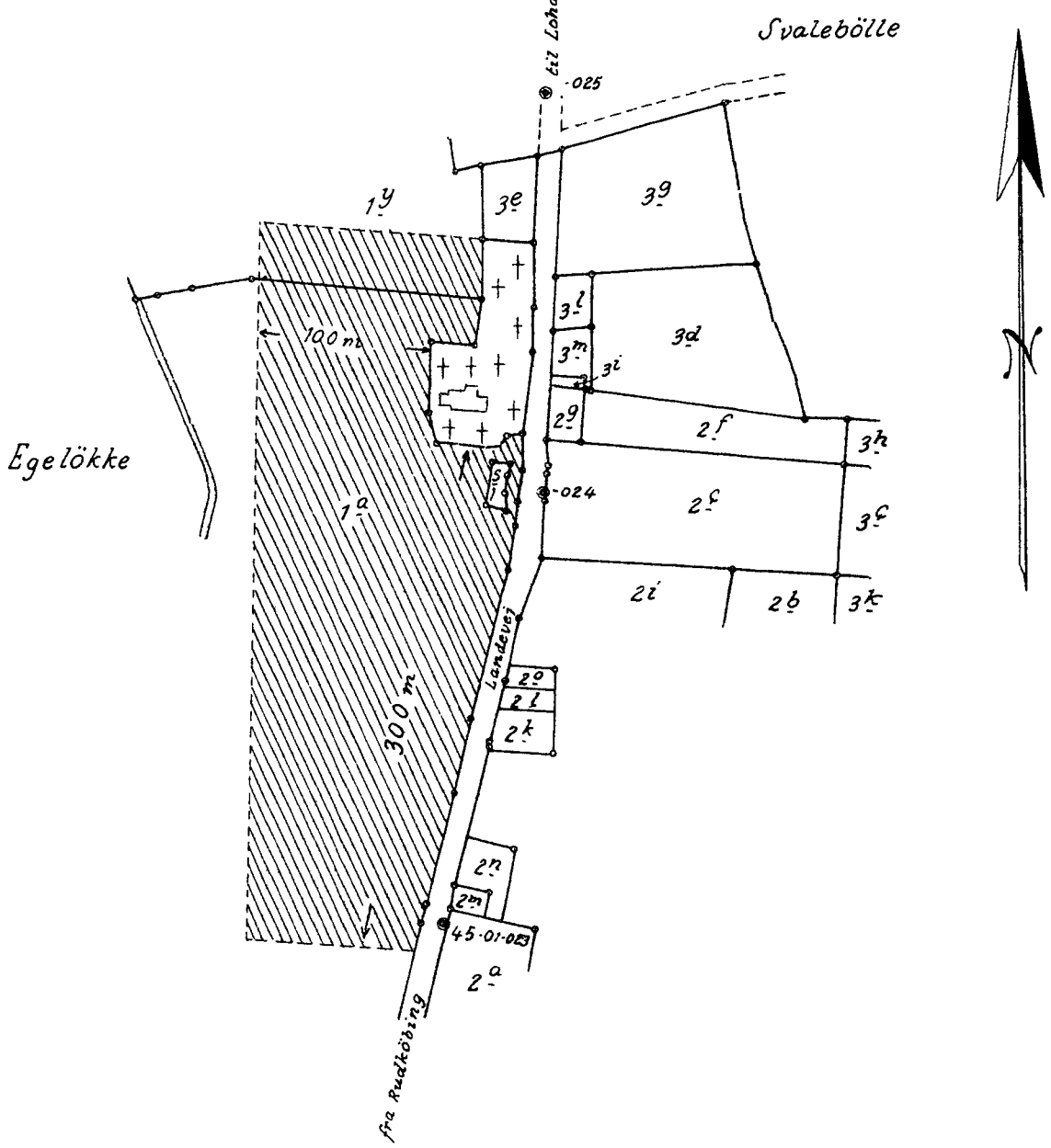
Jusministeriets genpartskort

nr. 1^a m.f. Böstrup By og Sogn attesteres herved.

P. Veibjørnsen

Nyborg d. 30. April 1953

Navn:



*Terræn af Böstrup By,
Böstrup Sogn, Langelands-Nörre Herred,
Svendborg Amt.*

*Det med Skravering fremhævede Areal af Matr.Nr. 1^a og 1^y
fredes for at sikre den fri Beliggenhed af Böstrup
Kirke.*

Der henvises iövrigt til selve Fredningsdokumenterne.

Udfærdiget Aar 1953 paa Grundlag af Matrikulskortet.

1:4000

P. Veibjørnsen
Landinspektör.

Formandsafgørelse af 24. marts 2025

Ansøgning om dispensation til etablering af ladestander, Bøstrup kirke

Fyns Stift har ved mail af 10. januar 2025 på vegne af Tullebølle-Tranekær-Bøstrup Menighedsråd fremsendt en ansøgning om dispensation til opstilling af en ladestander på matr.nr. 1a Bøstrup By, Bøstrup med adressen Bøstrupvej 39, 5953 Tranekær.

Denne afgørelse er truffet på skriftligt grundlag som en formandsbeslutning i henhold til forretningsordenens § 10, stk. 5.

Sagsfremstilling

Af ansøgningen, der er udateret, fremgår blandt andet følgende:

” ...

Tullebølle-Tranekær-Bøstrup Menighedsråd ønsker at opføre en ladestander på Bøstrup Kirkes parkeringsplads udenfor kirkegårdsdiget, se Bilag 1. Ønsket om etablering af ladestanderen sker grundet bekendtgørelse om forberedelse til og etablering af ladestander i forbindelse med bygninger (Ladestanderbekendtgørelsen).

Ladestanderen ønske opført på matrikel nr. 1a, Bøstrup By, Bøstrup, Bøstrupvej 39, 5953 Tranekær. Visualisering af placeringen samt specifikationer om ladestanderen fremgår af Bilag 2 og 3 nedenfor.

...

Menighedsrådet har bedt Stiftet fremsende sagen til Fredningsnævnet på menighedsrådets vegne med anmodning om godkendelse som nævnt i fredningsbestemmelsen.

Ud over det vedhæftede projektmateriale kan oplyse følgende af relevans for sagen:

Opsætning af ladestander er befæstet areal med grus.

Opsætning af ladestander indebærer ikke fældning af træer eller fjernelse af anden vegetation.

Og der vil blive 30 meter fra ladestander til kirkegårdsdiget.

Sagen har i forståelse med menighedsrådet og provstiudvalget været forelagt Nationalmuseet og den kgl. Bygningsinspektør, som begge har anbefalet at der meddeles dispensation fra fredningen. Konsulentudtalelserne vedlægges til orientering.

Stiftsøvrigheden indstiller sagen til godkendelse som ansøgt

...”

Vedhæftet ansøgningen er oversigtsfoto og visualiseringer visende placeringen af ladestanderen, samt foto og specifikationer på landestanderen.

Af specifikationerne for ladestanderen fremgår blandt andet, at der er tale om en EBG Compleo, IEC 61851/Mode 3, 22KW ladestander med 2 udtag, og at målene på ladestanderen er: h: 1399 mm, b: 400 mm, d: 225 mm. Af fotoet fremgår, at ladestanderen er grøn.

Vedhæftet er videre en tilladelse til det ansøgte af 10. januar 2025 fra Stiftsøvrigheden.



På kortet er den omtrentlig placering af det ansøgte vist med en rød prik. Fredningen er vist med blå skravering.

Fredningen

Det ansøgte ligger inden for fredningen af Bøstrup Kirkes omgivelser, der blev fredet ved overenskomst af 27. oktober 1953, tinglyst den 29. oktober 1953. Der er tale om et indhold svarende til en sædvanlig Exnerfredning:

”Arealerne må ikke bebygges eller beplantes med udsigtsødelæggende beplantning, ligesom der heller ikke på arealerne må anbringes transformatorstationer, telefon- og telegrafmaster og lignende eller opsættes skure, udsalgssteder, isboder, vogne til beboelse, eller opbevaring af redskaber eller lignende skønhedsforstyrrende genstande. Der må i det hele ikke foretages ændringer i den nu bestående tilstand der kan virke skæmmende eller hindrende for sigten til eller fra kirken”.

Høring

Fyns Stift har i ansøgningen oplyst, at Stiftsøvrigheden indstiller sagen til godkendelse som ansøgt.

Vedhæftet fremsendelsesmailen er udtalelse af 3. januar 2025 fra den Kgl. Bygningsinspektør, der oplyser, at der ingen arkitektoniske indvendinger er mod det ansøgte, hvorfor projektet anbefales.

Vedhæftet fremsendelsesmailen er videre udtalelse af 8. januar 2025 fra Nationalmuseet, der vedrører flere kirker i Langeland-Ærø Provsti omfattet af et projekt om opstilling af ladestander i provstiet. Vedrørende Bøstrup Kirke fremgår følgende:

” ...

- Vedr. Bøstrup Kirke (Langelands Nr. hrd., Svendborg amt)

Placering: Ingen bemærkninger

Dimension og type: Ingen bemærkninger

Ind-/udsigt: Ingen bemærkninger

Vedr. anlægs- og gravearbejde: Ladestanderen er placeret udenfor kirkegårdsdiget. Arkæologiske problemstillinger ifm. opstillingen skal drøftes med det lokale statsanerkendte kulturhistoriske museum (Arkæologi Sydfyn) forud for igangsætning af anlægsarbejdet.

...”

Fredningsnævnets begrundelse og afgørelse

Denne afgørelse træffes som en formandsbeslutning på skriftligt grundlag, da det ansøgte, således som det er beskrevet, skønnes at være af underordnet betydning i forhold til fredningens formål, jf. forretningsordenens § 10, stk. 5.

Den ansøgte ladestander er placeret på en parkeringsplads længst muligt væk fra kirken og op ad en hæk, der sammen med ladestanderens grønne farve nedtoner dens synlighed i omgivelserne, hvilket sammen med placeringen lavere i terrænet end kirken, ladestanderens størrelse og udseende gør, at det ansøgte ikke findes at påvirke indsigten til eller fra kirken eller dens omgivelser på en måde, der er i strid med fredningens formål.

På denne baggrund og under hensyn til at det ansøgte er et led i kirkens drift til brug for blandt andet besøgende i kirken samt til, at ladestanderen skal opstilles efter krav fra lovgiver, meddeles dispensation som ansøgt.

Det vurderes på baggrund af oplysningerne i sagen om den ansøgte ladestander og placeringen af den på det pågældende sted og på en grusbelagt parkeringsplads, at naturbeskyttelseslovens § 50, stk. 2 ikke er til hinder for den meddelte dispensation. Det vurderes ligeledes allerede under hensyn til afstanden, at det ansøgte ikke skader integriteten af et internationalt naturbeskyttelsesområde, herunder et Natura 2000 område, hvorfor naturbeskyttelseslovens § 50, stk. 3 ikke er til hinder for den meddelte dispensation.

Dispensationen er givet i medfør af naturbeskyttelseslovens § 50, stk. 1. Der er ved denne dispensation ikke meddelt afgørelse efter eventuel anden relevant lovgivning.

Der kan klages over denne afgørelse til Miljø- og Fødevarerklagenævnet. Klagefristen udløber 4 uger efter, at afgørelsen er meddelt.

Klage skal ske via nævnets klageportal, som der linkes til på <https://kpo.naevneneshus.dk>, hvor der også er nærmere vejledning i klageproceduren, se <https://naevneneshus.dk>.

Det er en betingelse for Miljø- og Fødevarerklagenævnets behandling af en klage, at den, der klager indbetaler et gebyr på 900 kr. for privatpersoner og 1.800 kr. for virksomheder og organisationer. Der kan findes nærmere vejledning om betaling af klagegebyr på Nævnenes hus' hjemmeside www.naevneneshus.dk.

Tilladelsen må ikke udnyttes før klagefristen er udløbet, eller behandling af en eventuel klage måtte være afsluttet.

Tilladelsen bortfalder, hvis den ikke er udnyttet inden 3 år efter, den er givet, jf. naturbeskyttelseslovens § 50, stk. 1, jf. § 66, stk. 2.

A handwritten signature in blue ink, appearing to be 'AH', with a horizontal line extending to the right.

Anni Højmark
formand