

Afgørelser – Reg. nr.: 01375.00

Fredningen vedrører: Stoense Kirke

Domme

Taksationskommissionen

Naturklagenævnet

Overfredningsnævnet

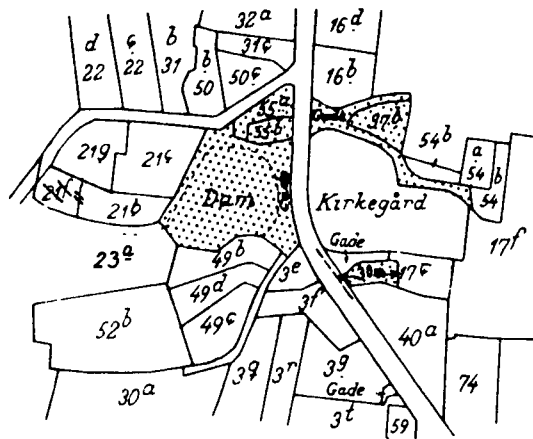
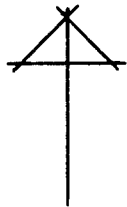
Fredningsnævnet

**24-08-1950, 19-09-1950,
13-11-1953, 01-12-1953**

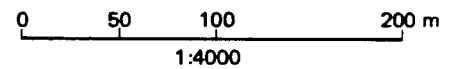
Kendelser

Deklarationer

FREDNINGSNÆVNET >



Kommune: Tranekær
 Ejerlav: Stoense by
 Sogn: Stoense



| Matr. nr. | Dekl./Kendelse dato | Tinglyst dato | Bemærkninger |
|-----------------|---------------------|---------------|---|
| 17 ^c | 24/8-1950 | 5/5-1953 | Del af 17 ^c . |
| 37 ^b | 1/12-1953 | 16/2-1954 | Hele 37 ^b . |
| 55 ^a | 13/11-1953 | 25/2-1954 | Hele 55 ^a . Forbehold ang. genopførelse af bygninger på samme sted. |
| 55 ^b | 13/11-1953 | 25/2-1954 | Hele 55 ^b . Forbehold ang. genopførelse af bygninger på samme sted. |
| umatr. areal | 19/9-1950 | | Del af umatr. gadeareal og gadekær. Gadekæret skal bevares som sådant og i sin nuværende størrelse. |

+
Stoense

REG. NR. 1325 24/8-50

Genpart.
Matr.nr. 17 c Stoense by og sogn.

Anmelder:
Fredningsnævnet
for
Svendborg amtsrådsreds
Nyborg

FREDNINGENS OVERENSKOMST.

Stempel- og gebyrfri
lov nr. 140-1937.

Undertegnede frøken Julie Marie Grube, Stoense, erklærer sig villig til som ejer af matr.nr. 17 c af Stoense by, og sogn at lade et areal af dette matr.nr. frede, for at sikre den fri beliggenhed af Stoense kirke.

Arealet beskrives således: Den vestlige del af matr.nr. 17 c indtil 30 meter fra kanten af amtsvejens kørebane.

Fredningen har følgende omfang:

Arealerne må ikke bebygges eller beplantes med udsigtsædelæggende beplantning, ligesom der heller ikke på arealerne må anbringes transformatorstationer, telefon- og telegrafmaster og lignende eller opsættes skure, udsalgssteder, isboder, vogne til beboelse eller opbevaring af redskaber eller lignende skønhedsforstyrrende genstande.

Der må i det hele ikke foretages ændringer i den nu bestående tilstand, der kan virke skæmmende eller hindrende for udsigten til eller fra kirken.

For fredningen kræves ingen erstatning.

Jeg er enig i, at ovenstående fredningstilbud tinglyses på min ejendom matr.nr. 17 c af Stoense by og sogn, dog uden udgift for mig.

Påtaleberettiget er fredningsnævnet for Svendborg amtsrådsreds og menighedsrådet for Stoense.

Stoense, den 24/8 1950.

Julie M. Grube.

Idet fredningsnævnet modtager og godkender foranstående fredningstilbud, bestemmes det, at fredningen vil være at lyse på matr.nr. 17 c af Stoense by og sogn.

Det fredede areal er indtegnet på vedlagte kort, af hvilket en genpart bedes henlagt på akten.

Fredningsnævnet for Svendborg amtsrådsreds, den 24/8 1950.

Keiser-Nielsen.

Genpartens rigtighed bekræftes.

Fredningsnævnet
for
Svendborg amtsrådsreds
Nyborg

13 MTS. 1953

Keiser-Nielsen

J. Hvass

FREDNINGSNÆVNET >

plakaten

REG. NR. 1375

124/3-50
19/9-50

Genpart.

Anmelder:
Fredningsnævnet
for
Svendborg amtsrådskreds
Nyborg.

FREDNINGS OVERENSKOMST

Stempel-og gebyrfri
lov nr. 140-1937.

Undertegnede formand for Snøde-Stoense-Hou sogneråd gårdejer Rasmus Nielsen, Hou pr. Lohals erklærer, at rådet er villigt til, som ejer af nogle umatrikulerede arealer af Stoense by og sogn, at lade dette frede, for at sikre den fri beliggenhed af Stoense kirke.

Arealet beskrives således: gadearealerne udenom kirkegården og uden om gadekøret vest for kirken samt selve gadekøret.

Fredningen har følgende omfang:

Arealet må ikke bebygges eller beplantes med udsigtødelæggende beplantning, ligesom der heller ikke på arealerne må anbringes transformatorstationer, telefon- og telegrafmaster og lignende eller opsættes skure, udsalgssteder, isboder, vogne til beboelse eller opbevaring af redskaber eller lignende skønhedsforstyrrende genstande.

Der må i det hele ikke foretages ændringer i den nu bestående tilstand, der kan virke skæmmende eller hindrende for udsigten til eller fra kirken.

Gadekøret skal bevares som sådant og i sin nuværende størrelse og må således ikke opfyldes.

For fredningen kræves ingen erstatning.

Rådet er enig i, at ovenstående fredningstilbud tinglyses på dets fornævnte ejendom, dog uden udgift for kommunen.

Påtaleberettiget er fredningsnævnet for Svendborg amtsrådskreds og Stoense menighedsråd.

Stoense, den 29/8 1950.

Rx. Nielsen.

Fredningsnævnet modtager og godkender foranstående fredningstilbud -.

Fredningsnævnet for Svendborg amtsrådskreds, den 19/9 1950.

Keiser-Nielsen.

Genpartens rigtighed bekræftes.

Fredningsnævnet
for
Svendborg amtsrådskreds
Nyborg

13 MTS. 1953

Keiser-Nielsen

J. Hvass

FREDNINGSNÆVNET >

Genpart. *55 a*
Matr. nr. *55 a, Stuen by og sogn.*

Anmelder:

Fredningsnævnet for Svendborg
amtsrådsreds
Nyborg.

F R E D N I N G S O V E R E N S K O M S T .

Stempel - gebyrfri
lov nr. 140 - 1937.

År 1953 den 13. november holdt nævnet møde i Hou i anledning af sagen:

96/1950.

Spørgsmål om fredning af
Stoense kirkes omgivelser.

Formanden, dommer Keiser - Nielsen og det sognevalgte medlem, sognerådsformand gdr. Rasmus Nielsen, hou var mødt, medens det amtsvalgte medlem havde forfald.

Endvidere var tilstede pastor Olsen, Hou, der repræsenterede provst Thelle, der havde meldt forfald.

Antruffet blev ejerne af matr. nr. 55 a og 55 b af Stoense by og sogn, henholdsvis fru Karen Sørensen Eghave og kirkebetjent Elvin Gjersen, der erklærede sig villige til at lade deres ejendomme frede for at sikre den frie beliggenhed af Stoense kirke.

Fredningen, der omfatter matrikulsnumrene i deres helhed har følgende omfang:

Arealerne må ikke bebygges eller beplantes med udsigtsødelæggende beplantning, ligesom der heller ikke på arealerne må anbringes transformatorstationer, telefon - og telegrafmaster og lignende eller opsættes skure, udsalgssteder, isboder, vogne til beboelse eller opbevaring af redskaber eller lignende skønhedsforstyrrende genstande.

Der må i det hele ikke foretages ændringer i den nu bestående tilstand, der kan virke skæmmende eller hindrende for udsigten til eller fra kirken.

Vi er enige i, at fredningen tinglyses på vore ejendomme, dog uden udgift for os.

Påtaleberettiget er fredningsnævnet for Svendborg amtsrådsreds og menighedsrådet for Stoense.

I tilfælde af ejendommenes brand eller nedbrydning vil genopførelse kun kunne ske med fredningsnævnets godkendelse af bygningstegninger og beliggenhedsplan.

Karen Sørensen Eghave. Elvin Gjersen. Rs. Nielsen. J. V. Olsen.
Keiser - Nielsen.

Udskriftens rigtighed bekræftes.

Fredningsnævnet for Svendborg amtsrådsreds.

Nyborg den 18. februar 1954.

[Handwritten mark]

[Handwritten signature]

[Handwritten signature]
J. H. H.

FREDNINGSNÆVNET>

Hødmindelse.

REG. NR. 1376^(24/8-53)

Genpart.

Matr. nr.

37 h. Steense by og sogn.

Anmelder:

Fredningsnævnet for Svendborg amtsrådskreds.

Nyborg.

F R E D N I N G S O V E R E N S K O M S T .

Stempel - og gebyrfri lov nr. 140 - 1937.

Undertegnede

slagter Holge Knudsen, Steense

erklærer **sig** villig til, som ejer af **matr. nr. 37 h** af **Steense** by, **og** sogn, at lade et areal af dette matr. nr. frede for at sikre den frie beliggenhed af **Steense** kirke.

Arealet beskrives således:

Hole matr. nr. 37 h.

Fredningen har følgende omfang:

Arealerne må ikke bebygges eller beplantes med udsigtsødelæggende beplantning, ligesom der heller ikke på arealerne må anbringes transformatorstationer, telefon - og telegrafmaster og lignende eller opsættes skure, udsalgssteder, vogne til beboelse eller opbevaring af redskaber eller lignende skønhedsforstyrrende genstande. Der må i det hele ikke foretages ændringer i den nu bestående tilstand, der kan virke skæmmende eller hindrende for udsigten til eller fra kirken.

For fredningen kræves ingen erstatning.

Jeg er enig i, at ovenstående fredningstilbud tinglyses på **min** fornævnte ejendom, dog uden udgift for **sig.**

Påtaleberettiget er fredningsnævnet for Svendborg amtsrådskreds og menighedsrådet for **Steense.**

Steense den **25 / 11** 1953.

sign. Holge Knudsen.

Idet fredningsnævnet modtager og godkender foranstående fredningstilbud, bestemmes det, at fredningen vil være at tinglyse på matr. nr.

37 h af **Steense** by, **og** sogn.

Fredningsnævnet for Svendborg amtsrådskreds, den **1 / 12** 1953.

sign. Keiser - Nielsen.

Udskriftens rigtighed bekræftes.

Fredningsnævnet for Svendborg amtsrådskreds, Nyborg d. **27/12** 1953

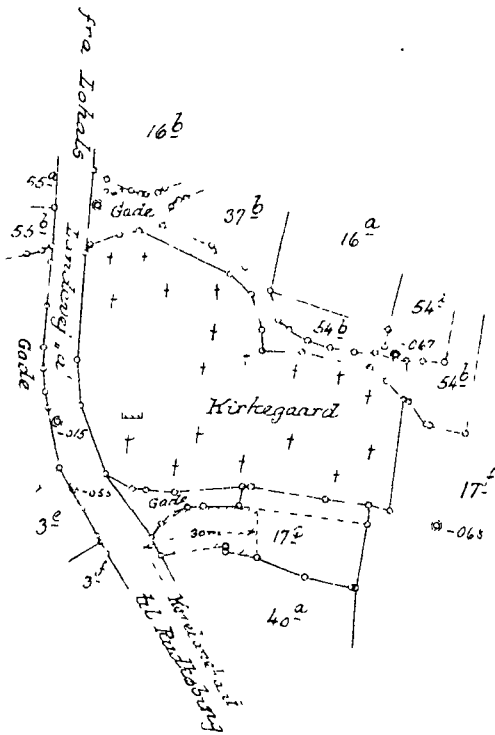
Keiser - Nielsen

4.

1/12

Ma

Justitsministeriets Kjøbmandskontoret, Ved. T.



17^e Stoerse By og Sogn 16/11 1950

Faaborg : 1950 Jørgen Andersen Landinspektør

Terræn af
Stoerse By
Stoerse Sogn
Langelands-Nørre Herred
Sverdborg Amt

Det med punkterede linier skraverede areal fredes for at sikre Stoerse kirkes fri beliggenhed.

Der henvises ippovrigt til selve fredningsdokumentet..

Udfærdiget år 1950 efter en kopi af matrikelkortet.

Jørgen Andersen
Landinspektør

1:2000

DISPENSATIONER>

Afgørelser – Reg. nr.: 01375.00

Dispensationer i perioden: 05-04-1991 - 30-09-1991

- 8 APR. 1991

REG. NR. 1375.00

5700 SVENDBORG, den 5.4.1991

Journal nr.: FRS. 277/1990

FREDNINGSNÆVNET

FOR

FYNS AMTS SYDLIGE FREDNINGSKREDS

Egensevej 15 - Telefon (09) 21 16 93

Langelands Elforsyning,
Spodsbjergvej 141,
5900 Rudkøbing

Vedr. transformatorstation på den kommunale plads nord for Stoense Kirke.

Ved skrivelse af 20. november 1990 har Langelands Elforsyning ansøgt om tilladelse til at anbringe en transformerstation på den kommunale plads nord for Stoense kirke. Stedet er omfattet af en fredningsdeklaration af 24. august 1950 af følgende ordlyd:

"Arealerne må ikke bebygges eller beplantes med udsigtsødelæggende beplantning, ligesom der heller ikke på arealerne må anbringes transformatorstationer, telefon- og telegrafmaster og lignende eller op-sættes skure, udsalgssteder, isboder, vogne til beboelse eller opbevaring af redskaber eller lignende skønhedsforstyrrende genstande.

Der må i det hele ikke foretages ændringer i den nu bestående tilstand, der kan virke skæmmende eller hindrende for udsigten til eller fra kirken."

Påtaleberettiget er, foruden fredningsnævnet, menighedsrådet for Stoense.

I ansøgningen er anført, at fredningsbestemmelserne er udfærdiget i 1950, og en transformatorstation var på det tidspunkt et 7 m højt murstens- eller jerntårn, hvortil der var fremført en højspændingsluftledning på træmaster, og lavspændingen var ligeledes ført ud fra tårnet som luftledning på træmaster. En transformerstation anno

1990 er en 1,5 m høj miljøvenlig kompaktstation, hvor elledninger til og fra stationen fremføres som jordkabel. Det er endelig oplyst at stationen ønskes placeret på dette område af hensyn til en fornuftig strømfordeling i Stoense by og kirkens ret store belastning til elvarme.

Menighedsrådet har i anledning af ansøgningen ved skrivelse af 26 februar 1991 meddelt, at det kan tillade den skitserede anbringelse på betingelse af, at arbejdet udføres, så det lader mest mulig bevoksning stå tilbage.

Fyns amts landskabsafdeling har ved påtegning af 5. marts 1991 afgivet følgende udtalelse:

"Den påtænkte transformer etableres i et skab, der er 1,5 m højt, 1,5 m bredt og 2,6 m langt udføres i stålplade, der males army-grøn (vissengrøn).

Det er landskabsafdelingens vurdering, at dette transformerskab næppe vil få nogen uheldig indflydelse på oplevelsen af Stoense kirke, fordi det placeres delvis inde i et levende hegn, stort set som vist i fa. ABB's brochure, det store billede.

Afdelingen vil derfor ikke have indvendinger mod en dispensation fra fredningsbestemmelserne til opstilling af transformeren, hvis den eksisterende beplantning bevares i størst mulig udstrækning."

Fredningsnævnet skal herved i enighed i medfør af naturfredningslovens § 34 meddele dispensation til opførelse af den ansøgte transformerstation på betingelse af,

at der fjernes mindst muligt af den eksisterende beplantning på stedet.

Nævnet har underrettet Tranekær kommune, Fyns amtskommunes landskabsafdeling, menighedsrådet m.fl., der inden 4 uger kan indbringe nævnets afgørelse for Overfredningsnævnet, om foranstående.

Tilladelsen kan ikke udnyttes før efter udløbet af ankefristen, 4 uger, jfr. naturfredningslovens § 58 stk. 6.

Tilladelsen bortfalder, såfremt den ikke er udnyttet inden 5 år
fra tilaldelsens meddelelse, jfr. naturfredningslovens § 64 a.

Hans Chr. Poulsen
Hans Chr. Poulsen
formand

Skov og Naturstyrelsen

FREDNINGSNÆVNET

FOR

FYNS AMTS SYDLIGE FREDNINGSKREDS

Egensevej 15 - Telefon (09) 21 1693

5700 SVENDBORG, den 30/9-1991.

Journal nr.: Frs. 84/1991

Stoense Menighedsråd
 v/formanden Winnie Mai,
 Dalengårdvej 4,
 Stoense Udfl.,
 5953 Tranekær

Vedr. Læskuret på busholdepladsen overfor Stoense kirke.

I forbindelse med menighedsrådets svar i en sag angående anbringelse af en transformator ved Stoense kirke anmodede formanden for menighedsrådet om, at fredningsbestemmelserne vedr. omgivelserne af Stoense kirke blev håndhævet for såvidt angår et buskur og skiltning.

Fredningsnævnet fremsendte sagen til udtagelse ved Fyns amts landskabsafdeling, som den 5. september 1991 udtalte følgende:

"Fyns amt overtog den offentlige busdrift på strækningen den 1. august 1981, men læskuret er af noget ældre dato. En nærmere tidsbestemmelse har det ikke været muligt at komme frem til, og det kan derfor heller ikke afgøres, om der evt. var et læskur på arealet allerede i 1953, hvor Exner-fredningen blev gennemført.

I 1960'erne er i Tranekær opstillet et tilsvarende skur bag muren ind til Ladegården til Tranekær Slot, så formentlig er det her aktuelle skur opstillet samtidig.

Amtet antager, at læskuret i sin tid er opstillet af kommunen, da det er anbragt på kommunes ejendom (umatrikuleret gadejord), og det er ikke i forbindelse med overtagelsen af driften blevet undersøgt, om skuret var lovligt opført.

Vi kan oplyse, at vi ikke tidligere har modtaget klager over dets tilstedeværelse, og i betragtning af den forløbne tid, er Amtets opfattelse.

ad. 1713/7-0005, 34

det

LOS JH

at skuret (eller evt. et nyt skur, efter fredningsnævnets dispensation) fortsat vil kunne ligge på dette sted.

Skulle fredningsnævnet være af en anden opfattelse, vil Amtet evt. overveje muligheden af et udskifte læskuret, men i så fald primært til den nu standardiserede udgave, som der vedlægges en illustration af til orientering. Alternativet til en udskiftning eller fortsat vedligeholdelse af det gamle skur vil være, at skuret helt fjernes."

Fredningsnævnet har i anledning af sagen afholdt møde den 19. september 1991. På mødet redegjorde formanden for menighedsrådet for sagen. Danmarks naturfredningsforening repræsentant støttede menighedsrådets ønske om udskiftning og flytning af læskuret. Tranekær kommune gjorde opmærksom på, at skuret i et vist omfang burde være af glas, så chaufførerne har mulighed for at se, om der befinder sig passagerer, som skal med, i det.

Fyns Amts landskabsafdeling oplyste, at skuret formentlig var opstillet i 1960'erne. Han fandt ikke der var hjemmel for fredningsnævnet til at lade skuret fjerne. Vejvæsenet havde dog overfor ham givet udtryk for, at være villig til at lade det udskifte.

På ejendommen er tinglyst følgende fredning af 24. august 1950:

"Arealerne må ikke bebygges eller beplantes med udsigtsødelæggende beplantning, ligesom der heller ikke på arealerne må anbringes transformatorstationer, telefon- og telegrafmaster og lignende eller opsættes skure, udsalgssteder, isboder, vogne til beboelse eller opbevaring af redskaber eller lignende skønhedsforstyrende genstande.

Der må i det hele ikke foretages ændringer i den nu bestående tilstand, der kan virke skæmmende eller hindrende for udsigten til eller fra kirken."

Fredningsnævnet skal herved i enighed meddele, at man ikke finder, at nævnet har hjemmel til at forlange hverken skuret eller skiltene fjernet eller udskiftet.

Fredningsnævnet henstiller dog, at der optages forhandling mellem menighedsrådet og Amtsvejvæsenet angående udskiftning af det gamle busstur samt om busskurets placering et andet sted på pladsen.

Nævnets afgørelse kan inden 4 uger indbringes for Overfredningsnævnet, Slotsmarken 15, 2970 Hørsholm.

Nævnet har underrettet Tranekær kommune, Fyns amtskommunes landskabsafdeling m.fl., der ligeledes inden 4 uger kan indbringe nævnets afgørelse for Overfredningsnævnet, om foranstående.

Hans Chr. Poulsen

Hans Chr. Poulsen

formand