

Afgørelser – Reg. nr.: 01368.00

Fredningen vedrører: Skrøbelev Kirke

Domme

Taksationskommissionen

Naturklagenævnet

Overfredningsnævnet

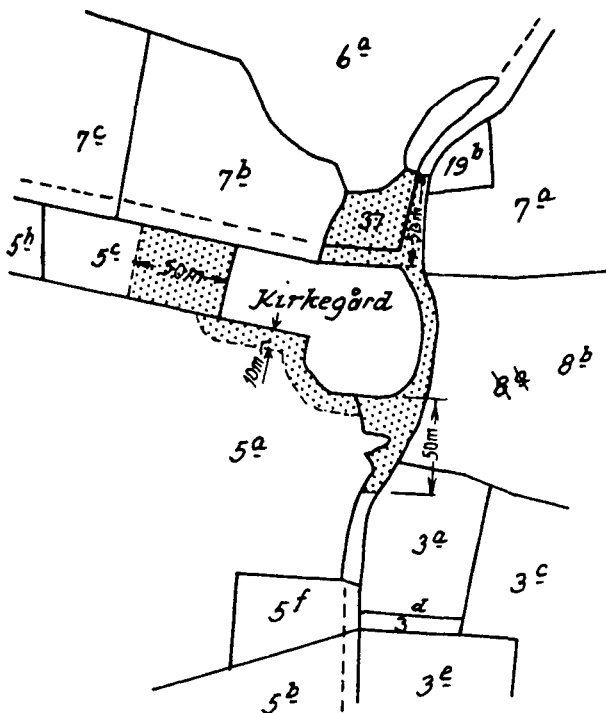
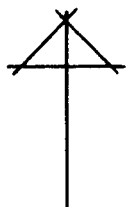
Fredningsnævnet

23-08-1950

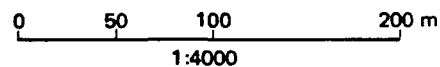
Kendelser

Deklarationer

FREDNINGSNÆVNET >



Kommune: Rudkøbing
 Ejerlav: Skrøbelev by
 Sogn: Skrøbelev



Matr. nr.	Dekl./Kendelse dato	Tinglyst dato	Bemærkninger
5 ^a	23/8-1950	30/4-1953	Del af 5 ^a .
5 ^c	23/8-1950	30/4-1953	Del af 5 ^c .
37	23/8-1950	20/9-1950	Hele 37.
umatr. areal	23/8-1950		Del af umatr. gadeareal.

Genpart.

Matr.nr. 37 Skrøbelev by og sogn

Anmelder:

Fredningsnævnet

for

Svendborg amt sraadskreds

Nyborg.

FREDNING SOVERÆNSKOMST.

Stempel- og gebyrfri
lov nr. 140-1937.

Undertegnede proprietær Laurits Wester, Skrøbelevgaard, Skrøbelev erklærer sig villig til, som ejer af matr.nr. 37 af Skrøbelev by og sogn, at lade et areal af dette matr.nr. frede, for at sikre den fri beliggenhed af Skrøbelev kirke.

Arealet beskrives saaledes: hele matr.nr. 37-

Fredningen har følgende omfang:

Arealerne må ikke bebygges eller beplantes med udsigtsødelæggende beplantning, ligesom der heller ikke på arealerne må anbringes transformatorstationer, telefon- og telegrafmaster og lignende eller opsættes skure, udsalgssteder, isboder, vogne til beboelse eller opbevaring af redskaber eller lignende skønhedsforstyrrende genstande. Der må i det hele ikke foretages ændringer i den nu bestående tilstand, der kan virke skæmmende eller hindrende for udsigten til eller fra kirken.

For fredningen kræves ingen erstatning.

Jeg er enig i, at ovenstående fredningstilbud tinglyses på min ejendom matr.nr. 37 af Skrøbelev by, og sogn, dog uden udgift for mig.

Påtaleberettiget er fredningsnævnet for Svendborg amtsrådskreds og menighedsrådet for Skrøbelev sogn.

Skrøbelev, den 23/8 1950.

L.Wester.

Idet fredningsnævnet modtager og godkender foranstående fredningstilbud, bestemmes det, at fredningen vil være atlyse på matr.nr. 37 af Skrøbelev by og sogn.

Fredningsnævnet for Svendborg amtsrådskreds, den 23/8 1950.

Keiser-Nielsen.

Indført i dagbogen for retskreds nr. 36, Rudkøbing købstad og Langelands herreder, den 20. sept. 1950.

Tinglyst.

Skrøbelev Blad. Akt: Skab C.nr. 123.

Bonnevie.

Fredningsnævnet

for

Svendborg amt sraadskreds
Nyborg

17 MTS. 1953

Keiser-Nielsen

J. Hvas

unatrikuleret areal
af Skråbelev by og
sogn.

Fredningsnævnet for
Svendborg Amtsrådskr. ebs. Nyborg.

FREDNING SOVERENSKOMST.

Stempel- og gebyrfri
lov nr. 160-1937.

Undertegnede formand for Skråbelev sogneråd gårdejer Carl Krøyer, Skråbelev erklærer at sognerådet er villigt til, som ejer af et unatrikuleret areal af Skråbelev by og sogn, at lade et areal af dette frede, for at sikre den fri beliggenhed af Skråbelev kirke.

Arealet beskrives således: gadearealet udenom kirkegården til en afstand af 50 meter fra kirkegårdsdiget.

Fredningen har følgende omfang:

Arealerne må ikke bebygges eller beplantes med udsigtsdelagende beplantning, ligesom der heller ikke på arealerne må anbringes transformatorstationer, telefon- og telefontaster og lignende eller opsættes skure, udsalgssteder, isboder, vogne til beboelse eller opbevaring af redskaber eller lignende skønhedsforstyrrende genstande. Der må i det hele ikke foretages ændringer i den nu bestående tilstand, der kan virke skæmmende eller hindrende for udsigten til eller fra kirken.

For fredningen kræves ingen erstatning.

Rådet er enig i, at ovenstående fredningstilbud tinglyses på det fornævnte ejendom, dog uden udgift for rådet.

Påtaleberettiget er fredningsnævnet for Svendborg amtsrådskr. og menighedsrådet for Skråbelev sogn.

Skråbelev, den 23/8 1950.

C.V. Krøyer.

Endt Fredningsnævnet for Svendborg amtsrådskr. modtager og godkender foranstående fredningstilbud.

Fredningsnævnet for Svendborg amtsrådskr., den 23/8 1950.

Keiser-Nielsen.

Fredningsnævnet

for

Svendborg amtsrådskr.
Nyborg

Genpartens rigtighed bekræftes.

17 MTS. 1953
Keiser-Nielsen

Genpart.

Matr.nr. 5 c Ny og gammel Skrøbelev byer
Skrøbelev sogn.

Anmelder:
Fredningsnævnet
for
Svendborg amtsrådskreds
Nyborg

Fredningsoverenskomst.

Stempel- og gebyrfri
lov nr. 140-1937

Undertegnede frøken Marte Jensen, Skrøbelev erklærer sig villig til, smøje af matr.nr. 5 c af Ny og gammel Skrøbelev byer, Skrøbelev sogn, at lade et areal af dette matr.nr. frede, for at sikrede fri beliggenhed af Skrøbelev kirke.

Arealet beskrives således: en bræmme på 50 meter og af ejendommens østlige del.

Fredningen har følgende omfang:

Arealet må ikke bebygges eller beplantes med udsigtsødelæggende beplantning, ligesom der heller ikke på arealet må anbringes transformatorstationer, telefon- og telegrafmaster og lignende eller opsættes skure, udsalgssteder, isboder, vogne til beboelse eller opbevaring af redskaber eller lignende skønhedsforstyrrende genstande. Der må i det hele ikke foretages ændringer i den nu bestående tilstand, der kan virke skæmmende eller hindrede på udsigten til eller fra kirken.

For fredningen kræves ingen erstættning.

Jeg er enig i, at ovenstående fredningstilbud tinglyses på min fornavnte ejendom ~~matr.nr. 5 c~~ dog uden udgift for mig.

Påtaleberettiget er fredningsnævnet for Svendborg amtsrådskreds og Skrøbelev menighedsråd.

Skrøbelev, den 27/8 1950.

Marte Jensen.

Idet fredningsnævnet modtager og godkender foranstående fredningstilbud, bestemmes det, at fredningen vil være at lyse på matr.nr. 5 c af Ny og gammel Skrøbelev byer, Skrøbelev sogn.

Det fredede areal er indtegnet på vedlagte kort, af hvilket en genpart bedes henlagt på akten.

Fredningsnævnet for Svendborg amtsrådskreds, den 23/8 1950.

Keiser-Nielsen.

Fredningsnævnet

for
Svendborg amtsrådskreds
Nyborg

Genpartens rigtighed bekræftes.

27 APR 1953
Keiser-Nielsen

Keiser-Nielsen

Genpart.

matr. nr. 5 a

Ny og gammel Skrøbelev byer og Skrøbelev sogn.

Anmelder:

Fredningsnævnet

for

Svendborg amtsrådskreds
Nyborg.

FREDNINGS OVERENSKOMST.

Stempel- og gebyrfri
lov nr. 140-1937.

Undertegnede gårdejer Godtfred Lath-Jensen, Skrøbelev erklærer sig villig til, som ejer af matr. nr. 5 a af Skrøbelev by og sogn, at lade et areal af dette matr. nr. frede, for at sikre den fri beliggenhed af Skrøbelev kirke.

Arealet beskrives således: en bræmme af 5 a langs kirkegården i en bredde af 60 meter fra kirkegårdsdiget.

Fredningen har følgende omfang:

Arealerne må ikke bebygges eller beplantes med udsigtsødelæggende beplantning, ligesom der heller ikke på arealerne må anbringes transformatorstationer, telefon- og telegrafmaster og lignende eller opsættes skure, udsalgssteder, isboder, vogne til beboelse eller opbevaring af redskaber eller lignende skønhedsforstyrrende genstand. Der må i det hele ikke foretages ændringer i den nu bestående tilstand der kan virke skæmmende eller hindrende for udsigten til eller fra kirken.

Hvis gården efter brand eller af anden årsag skal genopbygges, skal dette ske efter forhandling med fredningsnævnet.

For fredningen kræves ingen erstatning.

Jeg er enig i, at ovenstående fredningstilbud tinglyses på min ejendom matr. nr. 5 a af Ny og gammel Skrøbelev byer, Skrøbelev sogn dog uden udgift for mig.

Påtaleberettiget er fredningsnævnet for Svendborg Amtsrådskreds og Skrøbelev menighedsråd.

Skrøbelev, den 23/8 1950.

G. Lath-Jensen-

Idet fredningsnævnet for Svendborg amtsrådskreds modtager og godkender foranstående fredningstilbud, bestemmes det, at fredningen vil være at lyse på matr. nr. 5 a af Ny og gammel Skrøbelev byer, Skrøbelev sogn.

Det fredede areal er indtegnet på vedlagte kort, af hvilket en genpart bedes henlagt på akten.

Fredningsnævnet for Svendborg Amtsrådskreds, den 23/8 1950.

Keiser-Nielsen.

Fredningsnævnet

(for

Svendborg amtsrådskreds

Nyborg

Genpartens rigtighed bekræftes.

27 APR 1953

Keiser-Nielsen

Keiser-Nielsen
I. H. v.

At denne kort-genpart er nøjagtig genpart af det originale kort vedrørende ejendommen

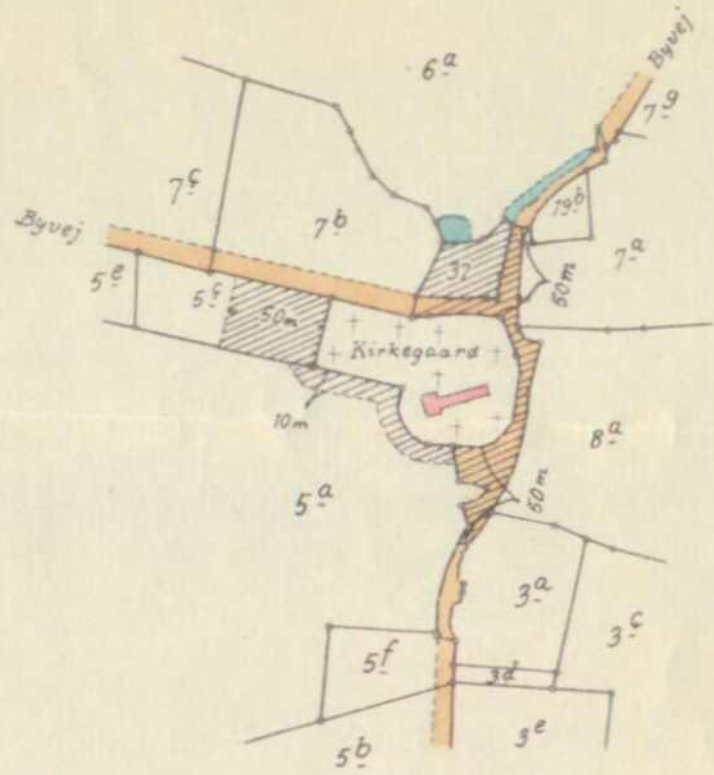
matr. Nr. 5^a m.fl. Ny- og Gammel-Skröbelev Byer attestert i herved.

Justitsministeriets kortpart

Navn: P. Vedbygaard Knudsen

1953.

Nyborg d. 17. April



*Terræn af Ny- og Gammel-Skröbelev Byer m.m.,
Skröbelev Sogn, Langelands Nörre Herred,
Svendborg Amt.*

*Det med Skravering fremhævede Areal af Matr. Nr. 5^a, 5^c
og 37 samt Gaden fredes for at sikre den fri Beliggen-
hed af Skröbelev Kirke.
Der henvises iövrigt til selve Fredningsdokumenterne.*

Udfærdiget Aar 1953 paa Grundlag af Matrikulskortet.

P. Vedbygaard Knudsen
Landinspektör

Maalforhold 1:4000.

DISPENSATIONER>

Afgørelser – Reg. nr.: 01368.00

Dispensationer i perioden: 15-02-2001

1368.00

**FREDNINGSNÆVNET
FOR
FYNS AMT**

Toftevej 31, 5610 Assens
Tlf. 64 71 10 20 - Telefax 64 71 55 20

Dato: 15. februar 2001
Journal nr.: Frs. 45/2000

Deres j. nr. 8-70-51-8-475-2-2000

Fyns Amt
Miljø- og Arealafdelingen
Ørbækvej 100
5220 Odense SØ

Ved skrivelse af 8. september 2000 har Fyns Amt fremsendt en ansøgning, modtaget fra Rudkøbing kommune, om dispensation til opførelse af en carport på ejendommen matr. nr. 5-c Skrøbelev by, Skrøbelev.

Ejeren ønsker at opføre en carport på 36 m² i overensstemmelse med vedlagte tegninger.

Ejendommen er omfattet af fredningsoverenskomst af 23. august 1950, hvoraf fremgår, at der ikke må foretages ændringer i den bestående tilstand, herunder heller ikke bygges, såfremt det kan virke skæmmende eller hindrende for udsigten til eller fra kirken.

Rudkøbing kommune har i fremsendelsesskrivelsen anbefalet det ansøgte.

Fyns Amt har i skrivelsen af 8. september 2000 til fredningsnævnet bl.a. udtalt:

".....

Skrøbelev kirke ligger som midtpunkt i Ny Skrøbelev, og er næsten helt omgivet af gårde, huse og beplantning, som hindrer udsigten til og fra kirken. Der er dog ikke tale om, at det nære rum omkring kirken er skæmmet eller ødelagt.

Fyns Amt har ved besigtigelse konstateret, at en carport opført som beskrevet i ansøgningen hverken vil påvirke udsigten fra kirken eller indskrænke det frie rum omkring kirken. Dette skyldes, at der på den del af matr. nr. 5-c, som ligger nærmest kirken, findes en tæt beplantning af buske og træer, der visuelt vil adskille byggeriet fra kirken. Fra det omkringliggende landskab vil carporten p.g.a. andet byggeri og beplantning ikke ændre på udsigten til kirken.

Fyns Amt kan på baggrund af ovenstående tiltræde Rudkøbing kommunes anbefaling.

..... "

Fyns Stift har i skrivelse af 17. november 2000 udtalt, at man intet har indvende mod, at der i det konkrete tilfælde dispenseres fra fredningskendelsen.

Fredningsnævnet skal udtale:

Fredningsnævnet meddeler herved dispensation til det ansøgte, idet det ansøgte ikke ses at stride mod fredningens formål.


Fredningsnævnets afgørelse, der er enstemmig, er truffet i medfør af naturbeskyttelseslovens § 50.

Nævnets afgørelse kan i medfør af naturbeskyttelseslovens § 78, stk. 2, indbringes for Naturklagenævnet af de i samme lovs § 86 nævnte klageberettigede. Klagen indgives til fredningsnævnet, der videresender klagen til Naturklagenævnet.

Klagefristen er 4 uger fra den dag, afgørelsen er meddelt den klageberettigede.

Tilladelsen må ikke udnyttes, før ovennævnte frist er udløbet.

Tilladelsen bortfalder, såfremt den ikke er udnyttet inden 3 år efter, den er meddelt.


S. Raunholt