

**Afgørelser – Reg. nr.: 01366.00**

**Fredningen vedrører: Simmerbølle Kirke**

**Domme**

**Taksationskommissionen**

**Naturklagenævnet**

**Overfredningsnævnet**

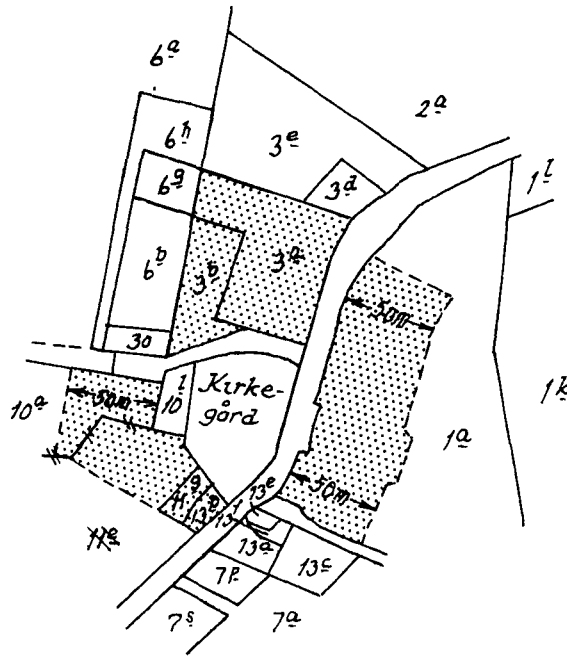
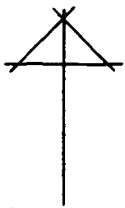
**Fredningsnævnet**

**23-08-1950, 06-09-1950,  
27-10-1951**

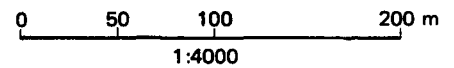
**Kendelser**

**Deklarationer**

FREDNINGSNÆVNET>



Kommune: Rudkøbing  
 Ejerlav: Simmerbølle by  
 Sogn: Simmerbølle



Matr. nr.	Dekl./Kendelse dato	Tinglyst dato	Bemærkninger
1 <sup>a</sup>	23/8-1950	27/1-1951	Del af 1 <sup>a</sup> .
3 <sup>a</sup>	6/9-1950	20/9-1950	Hele 3 <sup>a</sup> .
3 <sup>b</sup>	6/9-1950	20/9-1950	Hele 3 <sup>b</sup> .
10 <sup>a</sup>	27/10-1951	29/4-1953	Del af 10 <sup>a</sup> . Tidl. 10 <sup>a</sup> og 11 <sup>e</sup> .
11 <sup>e</sup>	23/8-1950	20/9-1950	Hele 11 <sup>e</sup> .
13 <sup>b</sup>	23/8-1950	20/9-1950	Hele 13 <sup>b</sup> .

Genpart.

Matr. nr. 11 e Simmerbølle, by og sogn.

Stempel- og gebyrfri  
lov nr. 140-1937.

FREDNINGSOVERENSKOMST.  
-----

Undertegnede sognefoged Svend Peter Kristiansen, Simmerbølle, erklærer sig villig til, som ejer af matr. nr. 11 e af Simmerbølle by og sogn, at lade et areal af dette matr. nr. frede, for at sikre den frie beliggenhed af Simmerbølle kirke.

Arealet beskrives således: Det op mod kirkegården~~x~~ stødende areal af matrikulsnummeret, som mod sydvest begrænses af en linie fra det sydvestlige hjørne af matr. nr. 11 g til det vest herfor værende knæk på skellet til matr. nr. 10 a, hvor dette drejer lige mod vest. Høj bebyggelse langs landevejen "a" kan ikke finde sted uden fredningsnævnets godkendelse.

Fredningen har følgende omfang:

Arealerne må ikke bebygges eller beplantes med udsigtsødelæggende beplantning, ligesom der heller ikke på arealerne må anbringes transformatorstationer, telefon- og telegrafmaster og lignende eller opsættes skure, udsalgssteder, isboder, vogne til beboelse eller opbevaring af redskaber eller lignende skønhedsforstyrrende genstande. Der må i det hele ikke foretages ændringer i den nu bestående tilstand, der kan virke skæmmende eller hindrende for udsigten til eller fra kirken.

For fredningen kræves ingen erstatning.

Jeg er enig i, at ovenstående fredningstilbud tinglyses på min for-nævnte ejendom, dog uden udgift for mig.

Påtaleberettiget er fredningsnævnet ~~for~~ og menighedsrådet for Simmerbølle sogn.

Simmerbølle, den 23/8 1950.

Sv. Kristiansen.

Idet fredningsnævnet modtager og godkender foranstående fredningstilbud bestemmes det, at fredningen vil være at tinglyse på matr. nr. 11 e af Simmerbølle by, og sogn.

Det fredede areal er indtegnet på vedlagte kort, at hvilket en genpart bedes henlagt på akten.

Fredningsnævnet for Svendborg amtsrådsreds, den 23/8 1950.

Keiser-Nielsen.

Genpartens rigtighed bekræftes.

*Keiser-Nielsen*

genpart.

Matr. nr. 11 g og 13 b Simmerbølle  
by og sogn.

Stempel- og gebyrfri,  
lov nr. 140 - 1937.

FREDNINGSOVERENSKOMST

Undertegnede slagtermester Michael Mikkelsen, Simmerbølle, erklærer sig villig til som ejer af matr. nr. 11 g og 13 b af Simmerbølle by og sogn, at lade et areal af dette matr. nr. frede for at sikre den frie beliggenhed af Simmerbølle kirke.

Arealer beskrives således: hele m 11 g og hele 13 b.

Fredningen har følgende omfang:

Arealerne må ikke bebygges eller beplantes med udsigtsødelæggende beplantning, ligesom der heller ikke på arealerne må anbringes transformatorstationer, telefon- og telegrafmaster eller lignende eller op sættes skure, udsalgssteder, isboder, vogne til beboelse eller opbevaring af redskaber eller lignende skønhedsforstyrrende genstande. Der må i det hele ikke foretages

ændringer i den nu bestående tilstand, der kan virke skæmmende eller hindrende for udsigten til eller fra kirken. Ved eventuel genopførelse efter brand eller af anden grund skal bygningerne flyttes så langt mod syd som muligt, og de må ikke opbygges højere end de nu er.

Før fredningen kræves ingen erstatning.

Jeg er enig i, at ovenstående fredningstilbud tinglyses på min fornavnte ejendom, dog uden udgift for mig.

Påtaleberettiget er fredningsnævnet og menighedsrådet for Simmerbølle.

Simmerbølle, den 23/8 1950.

Mikael Mikkelsen.

Idet fredningsnævnet modtager og godkender foranstående fredningstilbud, bestemmes det, at fredningen vil være at tinglyse på matr. nr. 11 g og 13 b af Simmerbølle by og sogn.

Fredningsnævnet for Svendberg amtsrådskreds, den 23/8 1950.

Keiser-Nielsen.

tinglyst den 20. september 1950.

Genpartens rigtighed bekræftes.

*Keiser-Nielsen*

At denne kort-genpart er nøjagtig genpart af det originale kort vedrørende ejendommen.

Justitsministeriets genpartkøberlærred.

attesteres herved

nr. 12, 32, 11<sup>e</sup>, 11<sup>g</sup>, 11<sup>h</sup> og 13<sup>b</sup>

22/11 1950  
Faaaborg d. Jørgen Andersen

Navn

1950

Terræn af  
Sømmerbølle By  
Sømmerbølle Sogn  
Langelands-Nørre Herred  
Svendborg Amt

De med punkterede linier skraverede arealer fredes  
for at sikre Sømmerbølle kirkes fri beliggenhed.

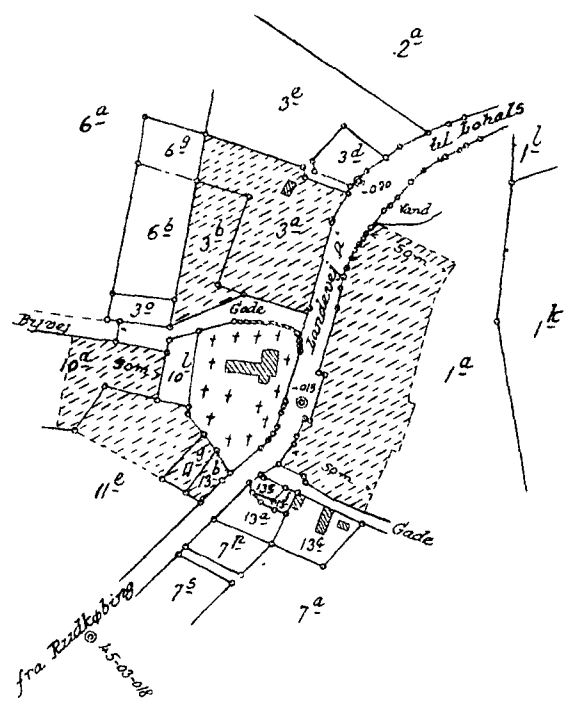
Der henvises øvrigt til selve fredningsdokumentet

Udfærdiget år 1950 efter en kopi af matrikelkortet

Jørgen Andersen

Landinspektør

1:4000



23/8-50

Genpart.

Matr. nr. 1 a Simmerbølle by, og sogn.

Stempel- og gebyrfri  
lov nr. 140-1937.

FREDNINGSOVERENSKOMST.

Undertegnede formand for Simmerbølle menighedsråd, pastor C. E. Skjærbæk  
Simmerbølle, erklærer, at rådet er villigt til som ejer af matr. nr. 1 a  
af Simmerbølle by og sogn, at lade et areal af dette matr. nr. frede for at  
sikre den frie beliggenhed af Simmerbølle kirke.

Arealet beskrives således: en brømme på 50 meter fra amtsvejen begræn-  
set mod syd af gadejorden og mod nord af den på kortet angivne branddam.

Fredningen har følgende omfang:

Arealet må ikke bebygges eller beplantes med udsigtsødelæggende be-  
plantning, ligesom der heller ikke på arealet må anbringes transformator-  
stationer, telefon- og telegrafmaster eller lignende eller opsættes skure,  
udsalgssteder, isboder, vogne til beboelse eller opbevaring af redskaber el-  
ler lignende skønhedsforstyrrende genstande. Der må i det hele ikke foretages  
ændringer i den nu bestående tilstand, der kan virke skæmmende eller hindren-  
de for udsigten til eller fra kirken.

Forfredningen kræves ingen erstatning.

Rådet er enigt i, at ovenstående fredningstilbud tinglyses på dets for-  
nævnte ejendom, dog uden udgift for rådet.

Påtaleberettiget er fredningsnævnet og provstiuvalget.

Simmerbølle, den 23/8 1950.

C. E. Skjærbæk.

Idet fredningsnævnet modtager og godkender foranstående fredningstil-  
bud bestemmes det, at fredningen vil være at tinglyse på matr. nr. 1 a af  
Simmerbølle by og sogn.

Det fredede areal ses indtegnet på vedlagte kort, af hvilket en genpart  
bedes henlagt på akten.

Fredningsnævnet for Svendborg amtsrådsreds, den 23/8 1950.

Keiser-Nielsen.

Genpartens rigtighed bekræftes.

*Keiser-Nielsen*

FREDNINGSNÆVNET >



Genpart.

Matr. nr. 3 a og 3 b  
 Simmerbølle by og sogn.

Stempel- og gebyrfri,  
 lov nr. 140-1937.

FREDNINGSOVERLÆNSKOMST .  
 - - - - -

Undertegnede formand for Simmerbølle sogneråd, gårdejer Christian Frederiksen, Simmerbølle, erklærer, at rådet er villigt til, som ejer af matr. nr. 3 a og 3 b af Simmerbølle by og sogn, at lade et areal af dette matr. nr. frede, for at sikre den fri beliggenhed af Simmerbølle kirke.

Arealet beskrives således: hele matr. nr. 3 a og hele matr. nr. 3 b.

Fredningen har følgende omfang:

Arealerne må ikke bebygges eller beplantes med udsigtsødelæggende beplantning, ligesom der heller ikke på arealerne må anbringes transformatorstationer, telefon- og telegrafmaster og lignende eller opsættes skure, udsalgssteder, isbænk, vogne til beboelse eller opbevaring af redskaber eller lignende skønhedsforstyrrende genstande. Der må i det hele ikke foretages ændringer i den nu bestående tilstand, der kan virke skæmmende eller hindrende for udsigten til eller fra kirken.

For fredningen kræves ingen erstatning.

Rådet er enigt i, at ovenstående fredningstilbud tinglyses på dets ejendom matr. nr. 3 a og 3 b af Simmerbølle by og sogn, dog uden udgift for rådet.

Påtaleberettiget er fredningsnævnet for Svendborg amtsrådskræds og Simmerbølle menighedsråd.

Simmerbølle, den 2/9 1950.

Chr. Frederiksen.

Idet fredningsnævnet modtager og godkender foranstående fredningstilbud bestemmes det, at fredningen vil være at lyse på ejendommen matr. nr. 3 a og 3 b af Simmerbølle by, Simmerbølle sogn.

Fredningsnævnet for Svendborg amtsrådskræds, den 6/9 1950.

Keiser-Nielsen.

Tinglyst den 20. september 1950.

Genpartens rigtighed bekræftes.

*Keiser-Nielsen*

*6/9*

FREDNINGSNÆVNET >

Genpart.

27/10-51

10 g Simerballe  
by og sogn.

Stempel- og gebyrfri.  
lov 140-1937.

Fredningsnævnet  
for  
Svendborg amt arådskreds, Nyborg.

## FREDNINGSOVERENSKOMST.

Undertegnede forretningsudvalg for Langelands Elitekvægsavlforening erklærer sig villig til, som ejer af matr.nr. 10 g af Simerballe by og sogn, at lade et areal af dette matr.nr. fæde for at sikre den friske beliggenhed af Simerballe kirke.

Arealet beskrives således:

50 m. af matr.nr. vest for kirkegården regnet fra gardet om den nye kirkegård.

Fredningen har følgende omfang:

Arealerne må ikke bebygges eller beplantes med udsigtsdeliggende beplantning, ligesom der heller ikke på arealerne må anbringes transformatorstationer, telefon- og telegrafmaster eller lignende, eller opsættes skure, udsalgsteder, isboder, vægge til beboelse eller opbevaring af redskaber eller lignende skønhedsforstyrrende genstande. Der må i det hele ikke foretages ændringer i den nu bestående tilstand, der kan virke skæmmende eller hindrende for udsigten til eller fra kirken.

For fredningen kræves ingen erstatning.

Jeg er enig i at ovenstående fredningstilbud tinglyses på min egen matr.nr. 10 g af Simerballe by og sogn, dog uden udgift for mig.

Påtaleberettiget er fredningsnævnet og menighedsrådet for Simerballe sogn.

Rudkøbing, den 27/9 1950.

På Langelands Elitekvægsavlforenings vegne.

P. Jensen. Chr. Sørensen. J. Sørensen  
Johs. Jensen. ind.

Idet fredningsnævnet modtager og godkender foranstående fredningstilbud, bestemmes det, at fredningen vil være at tinglyses på matr.nr. 10 g af Simerballe by og sogn.

Fredningsnævnet for Svendborg amt arådskreds, den 27/10 1951.

Keiser-Nielsen.  
Fredningsnævnet

for

Genpartens rigtighed bekræftes. Svendborg Amtsrådskreds  
Nyborg

10 MTS. 1953

DISPENSATIONER>

**Afgørelser – Reg. nr.: 01366.00**

**Dispensationer i perioden: 08-10-2001**

1366.00

**FREDNINGSNÆVNET  
FOR  
FYNS AMT**

Toftevej 31, 5610 Assens  
Tlf. 64 71 10 20 - Telefax 64 71 55 20

Dato: 8. oktober 2001  
Journal nr.: Frs. 6/2001

Rudkøbing kommune  
Teknisk Forvaltning  
Nørregade 22  
5900 Rudkøbing

Ved skrivelse af 15. maj 2001 har Rudkøbing kommune fremsendt et revideret projekt fra Arkitektfirmaet Clausen & Weber med anmodning om tilladelse til opførelse af tilbygning til eksisterende kapelbygning ved Simmerbølle kirke på ejendommen matr. nr. 10-1 Simmerbølle by, Simmerbølle.

Ansøgningen er vedlagt diverse tegninger.

En del af ejendommen er omfattet af fredningen omkring Simmerbølle kirke, hvorfor det ansøgte kræver fredningsnævnets tilladelse.

Kommunen har i fremsendelsesskrivelsen anbefalet det ansøgte, idet udvalget ikke finder, at tilbygningen vil hindre udsigten til og fra kirken.

Fredningsnævnet har indhentet en udtalelse fra Fyns Amt, der i skrivelse af 9. juli 2001 har udtalt:

".....

Det reviderede projekt for byggeri ved Simmerbølle kirke omfatter nu en enkelt, fritliggende bygning med samme profil som det eksisterende kapel, dog med paptag i stedet for teglsten, og med sorte facader i stedet for hvide. Materielpladsen udformes en smule anderledes, men på nogenlunde samme sted.

Fyns Amt har ikke indvendinger mod en dispensation til projektet, men skal henstille til fredningsnævnets overvejelse, om taget på nybygningen bør udføres i teglsten, svarende til den eksisterende bygning, ligesom det bør sikres, at containere og andet materiel i passende omfang afskærms med beplantning, især med syd og øst (mod amtsvejen og ind mod kirkegården).

....."

**Fredningsnævnet skal udtale:**

Fredningsnævnet meddeler herved tilladelse til det ansøgte, der ikke ses at stride mod fredningens formål. Fredningsnævnet skal henstille, at man overvejer positivt, at nybygningen udføres i teglsten i lighed med den eksisterende bygning, og at det sikres, at containere og andet materiel i passende omfang afskærms med beplantning.

Fredningsnævnets afgørelse, der er enstemmig, er truffet i medfør af naturbeskyttelseslovens § 50, stk. 1.

Nævnets afgørelse kan i medfør af naturbeskyttelseslovens § 78, stk. 2, indbringes for Naturklagenævnet af de i samme lovs § 86 nævnte klageberettigede. Klagen indgives til fredningsnævnet, der videresender klagen til Naturklagenævnet.

Klagefristen er 4 uger fra den dag, afgørelsen er meddelt den klageberettigede.

Tilladelsen må ikke udnyttes, før ovennævnte frist er udløbet.

Tilladelsen bortfalder, såfremt den ikke er udnyttet inden 3 år efter, den er meddelt.



S. Raunholt