

Afgørelser – Reg. nr.: 01365.00

Fredningen vedrører: Fuglsbølle Kirke

Domme

Taksationskommissionen

Naturklagenævnet

Overfredningsnævnet

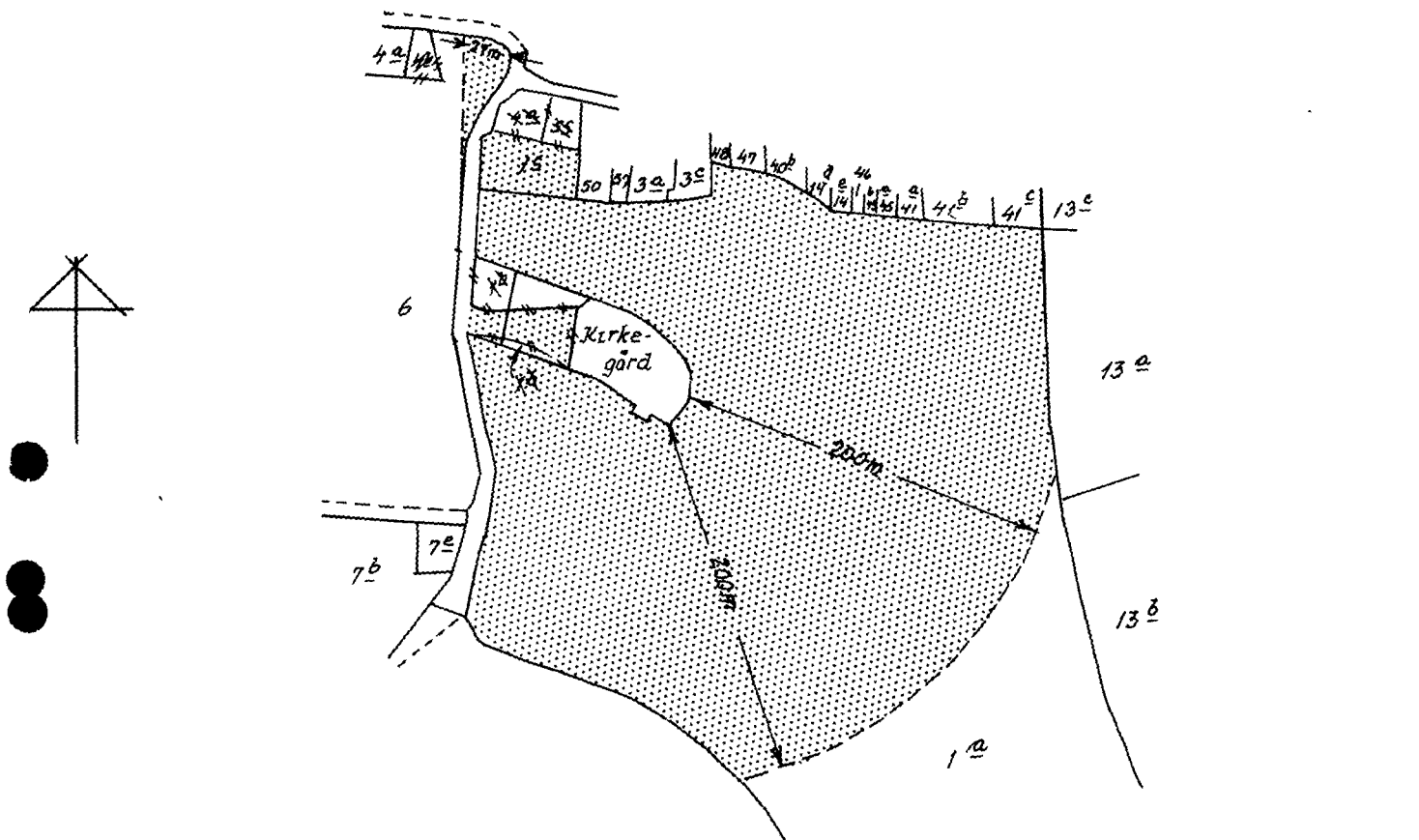
Fredningsnævnet

**18-09-1950, 27-10-1951,
23-08-1950**

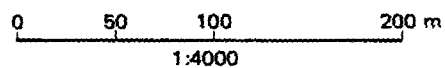
Kendelser

Deklarationer

FREDNINGSNÆVNET>



Kommune: Rudkøbing
 Ejerlav: Fuglsbølle by
 Sogn: Fuglsbølle



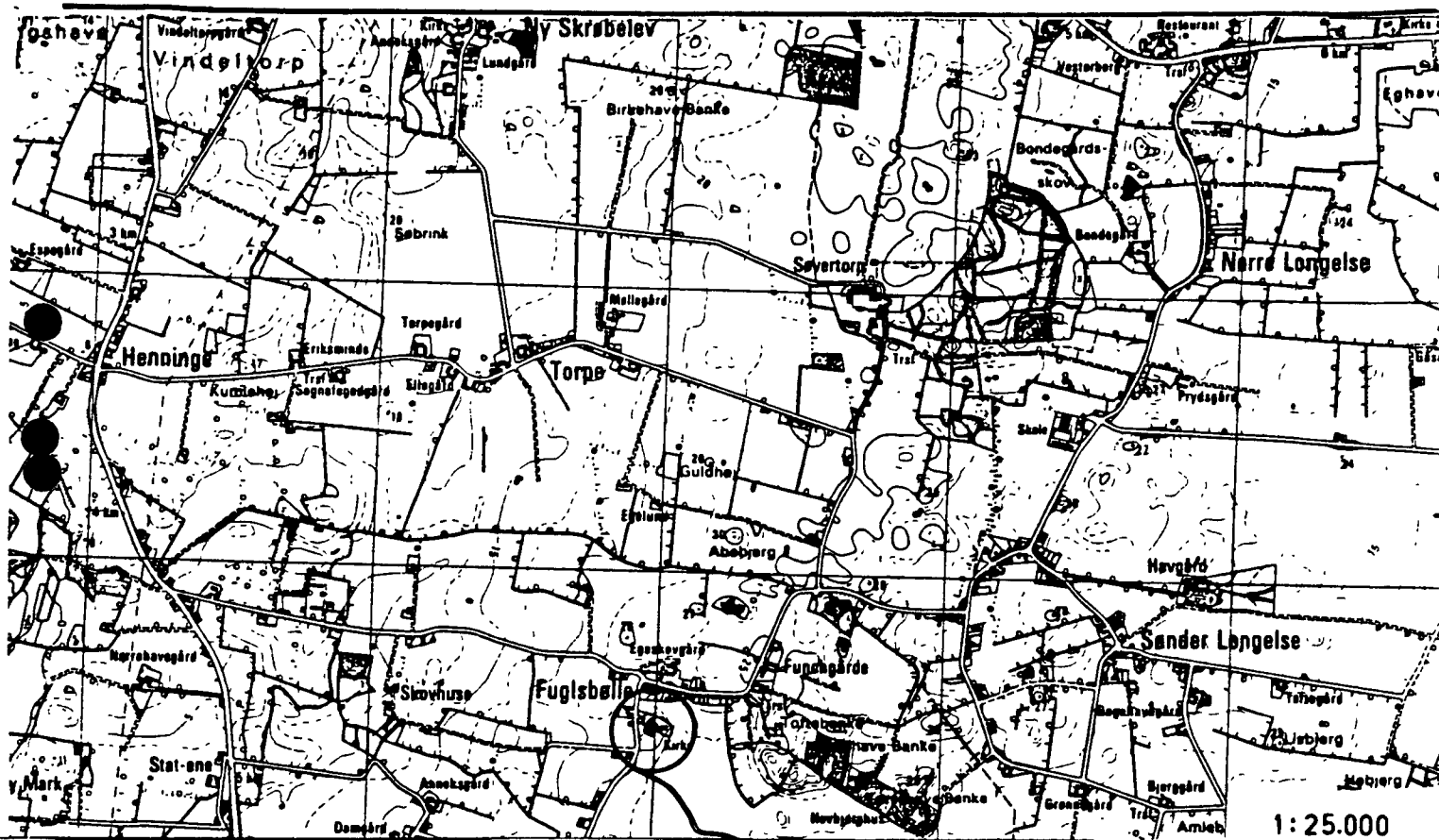
Matr. nr.	Dekl./Kendelse dato	Tinglyst dato	Bemærkninger
1 ^a	23/8-1950	3/3-1952	Del af 1 ^a .
1 ^c	18/9-1950	20/9-1950	Del af 1 ^c .
6	23/8-1950	3/3-1952	Del af 6.
umatr. areal	27/10-1951		Del af umatr. gade- og kirkegårdsareal.

Lokalitet: Poppeltræ på Fuglsbølle kirkegård

Kommune: Rudkøbing

Sogn : Fuglsbølle

Reg. nr.: 475-01-01



Ejer : Offentlig

Areal :

Fredet : Overenskomst 23/8-1958

Formål : Bevaring af poppeltræ.

Indhold : Fredning af et poppeltræ på Fuglsbølle kirkegård. Træet må herefter ingensinde fældes, ligesom der ikke i dets nærhed må foretages gravning eller andre foranstaltninger, der kan skade træet eller føre til dets tilintetgørelse.

18/9-50

Genpart.

Matr.nr. 1 c Fuglsbølle by og sogn.

Anmelder:
Fredningsnævnet for
Svendborg amtsrådsreds
Nyborg.

FREDNINGSOVERENSKOMST

20 sept. 1950.

Stempel- og gebyrfri
lov nr. 140 -1937.

Undertegnede sognerådsformand for Longelse Fuglsbølle sogn, gårdejer Rasmus Hansen erklærer, at sognerådet er villigt til, som ejer af matr. nr. 1 c af Fuglsbølle by og sogn, at lade et areal af dette matr.nr. frede, for at sikre den fri beliggenhed af Fuglsbølle kirke.

Arealet beskrives således: hele matr.nr. 1 c.

Fredningen har følgende omfang:

Arealet må ikke bebygges eller beplantes med udsigtsødelæggende beplantning, ligesom der heller ikke på arealet må anbringes transformatorstationer, telefon- og telegrafmaster og lignende eller opsættes skure, udsalgssteder, isboder, vogne til beboelse eller opbevaring af redskaber eller lignende skønhedsforstyrrende genstande. Der må i det hele ikke foretages ændringer i den nu bestående tilstand, der kan virke skæmmende eller hindrende for udsigten til eller fra kirken.

For fredningen kræves ingen erstatning.

Rådet er enigt i, at ovenstående fredningstilbud tinglyses på dets ejendom matr.nr. 1 c af Fuglsbølle by og sogn, dog uden udgift for kommunen.

Påtaleberettiget er fredningsnævnet for Svendborg amtsrådsreds og Fuglsbølle menighedsråd.

Longelse-Fuglsbølle sogneråd d. 7/9 1950

Rs. Hansen.

Det fredningsnævnet modtager og godkender foranstående fredningstilbud, bestemmes det, at fredningen vil være at lyse på matr.nr. 1 c af Fuglsbølle by og sogn.

Fredningsnævnet for Svendborg amtsrådsreds, den 18/9 1950.

Keiser-Nielsen.

Indført i dagbogen for retskreds nr. 36, Rudkøbing Købstad og Langlands herreder, den 20. sept. 1950.

Tinglyst.

Fuglsbølle blad Akt: skab F.nr. 172.

Rudkøbing kjøbstad

og Langlands herreders ret.

Bonnevie.

Genpartens rigtighed bekræftes.

Keiser-Nielsen

J. Hvas
J. Hvas

FREDNINGSNÆVNET>

+ Statsministeriet, København K.

REG. NR. 1365 27/10-51

Genpart.

Anmelder:

Fredningsnævnet for Svendborg amts-
rådskreds, Nyborg.

FREDningsoverenskomst.

Stempel- og gebyrfri

lov nr. 140-1937.

Undertegnede sognerådsformand for Longelse Fuglsbølle sogneråd gård-
ejer Rasmus Hansen erklærer at sognerådet er villigt til, som ejer af et u-
matrikuleret areal, på ~~kvikskov~~ kortet benævnt "b" af Fuglsbølle by og
sogn, at lade et areal af dette matr.nr. frede, for at sikre den fri belig-
genhed af Fuglsbølle kirke.

Arealet beskrives således: parkeringspladsen vest for kirken der
på matrikelskortet er betegnet med bogstavet b.

Fredningen har følgende omfang:

Arealerne må ikke bebygges eller beplantes med udsigtsødelæggende
beplantning, ligesom der heller ikke på arealerne må anbringes transforma-
torstationer, telefon- og telegrafmster og lignende eller opsættes skure,
udsalgssteder, isbøder, vogne til beboelse eller opbevaring af redskaber el-
ler lignende skønhedsforstyrrende genstande. Der må i det hele ikke foretages
ændringer i den nu bestående tilstand, der kan virke skæmmende eller hin-
drende for udsigten til eller fra kirken.

For fredningen kræves ingen erstatning.

Rådet er enig i, at ovenstående fredningstilbud offentliggøres på dets
formvante ejendom, dog uden udgift for kommunen.

Påtaleberettiget er fredningsnævnet for Svendborg amtsrådskreds og
Fuglsbølle menighedsråd.

Fuglsbølle, den 19.

Longelse-Fuglsbølle d. 7/9 1950.

Sogneråd.

Rs. Hansen.

Fredningsnævnet modtager og godkender foranstående fredningstilbud.

Fredningsnævnet for Svendborg amtsrådskreds, den 27/10 1951.

Keiser-Nielsen.

Genpartens rigtighed bekræftes.

Keiser-Nielsen

J. Hansen

FREDNINGSNÆVNET>

GENERELT

Marts nr. 6

Fugleballe by og sogn.

Annalæst

Fredningssynet

for

Sundborg amtskommune

Byborg.

FÆLLEMLY OVERENSKOMST.

Stempel- og Registrat
Lov nr. 140-1957.

Under tegnede skædejer Knud Christian Cinsen, Fugleballe herlæst og villig til, som ejer af matr.nr. 6 af Fugleballe by og sogn, at lade et areal af dette matr.nr. fræde, for at sikre den fri beliggende af Fugleballe kirke.

Aralet består af følgende: vejstykke af matr.nr. 6 & 1 dets nordøstlige hjørne, afgrænset af vejen mod vest til skovgrænse af vejen mod syd til hvidevej samt en ^{lille} træ af punkt 27 meter vest for hjørnet til et punkt lige overfor kirkegården med vestre hjørne.

Fredningen har følgende indhold:

Aralet er på sine begrænsninger eller begrænset med udflugtsvejene beplantning, ligesom der heller ikke på grund af indbringelse træforundersøgelser, vejsten- og telegrafstolper og ligesom eller spættede skure, vandløb, løboder, vegne til beboelse eller opbevaring af redskaber eller lignende skovforurensende genstande. Der vil i det hele ikke foretages ændringer i den nu bestående f-linje, der kan være skunde eller hindrende for udøvelsen til eller fra kirken.

For Fredningen kræves ingen opretning.

Jeg er endelig i, at ovenstående Fredningslille, tilgives på mine egne betingelser 6 af Fugleballe by og sogn, dog uden udgift for mig.

Phalaborvejstiet er Fredningssynet for Sundborg amtskommune og myndhedsrådet for Fugleballe.

Fugleballe, den 23/8 1950.

K. Cinsen.

Idet Fredningssynet modtager og godkender foranstående Fredningslille, bestemmer det, at Fredningen vil være på matr.nr. 6 af Fugleballe by og sogn.

Det Fræde areal er indtaget på et en overenskomst vedrørende matr. Nr. 14, som ligger vest, af hvilket en del er indtaget på skov. Fredningssynet for Sundborg amtskommune, den 23/8 1950.

Kolman-Nielsen

De underskrevne sigtelser bekræftes.

Wim-Nielsen

J. Hansen

Genpart.

Matr.nr. 1 a

Fuglsbølle by og sogn.

Anmelder:

Fredningsnævnet

for

Svendborg amtsråds-kreds.

Nyborg.

FREDNINGSOVERENSKOMST.

Stempelfri og gebyrfri
lov 140-1937

Undertegnede proprietær Knud Kromphardt, "Skovsbo" erklærer sig villig til, som ejer af matr.nr. 1 a af Fuglsbølle by, Fuglsbølle sogn, at lade et areal af dette matr.nr. frede, for at sikre den fri beliggenhed af Fuglsbølle kirke.

Arealet beskrives saaledes:

Det op til kirkegårdsdiget stødende areal af matr.nr. 1 a der mod vest afgrænses af sognevejen til Lindelse mod nord af skellet til 1 c, 50, 3 a, 3 c og derefter en linie i 200 m's afstand fra kirkegårdsdiget indtil sognevejen til Lindelse på ny mås.

Fredningen har følgende omfang:

Arealerne må ikke bebygges eller beplantes med udsigtsødelæggende beplantning, ligesom der heller ikke på arealerne må anbringes transformatorstationer, telefon- og telegrafmaster og lignende eller op-sættes skure, udsalgssteder, isboder, vogne til beboelse eller opbevaring af redskaber eller lignendeskønhedsforstyrrende genstande.

For fredningen kræves ingen erstatning.

Jeg er enig i, at ovenstående fredningstilbud tinglyses på min ejendom matr.nr. 1 a af Fuglsbølle by, Fuglsbølle sogn, dog uden udgift for mig.

Påtaleberettiget er fredningsnævnet for Svendborg amtsråds-kreds og Fuglsbølle menighedsråd.

"Skovsbo", den 23/8 1950.

K. Kromphardt.

Idet fredningsnævnet modtager og godkender foranstående fredningstilbud bestemmes det, at fredningen vil være at lyse på matr.nr. 1 a af Fuglsbølle by og sogn.

Det fredede areal er indtegnet på vedlagte kort, af hvilket en genpart bedes henlagt på akten.

Fredningsnævnet for Svendborg amtsråds-kreds, den 23/8 1950.

Keiser-Nielsen.

Genpartens rigtighed bekræftes.

Keiser-Nielsen

J. Hvass

J. Hvass

23/8-50

umatrikuleret areal
af Fuglsbølle by og
sogn.

Anmelder:
Fredningsnævnet
for
Svendborg amtsrådsreds
Nyborg

FREDNINGSOVERENSKOMST.

Mellem undertegnede menighedsråd for Fuglsbølle sogn og fredningsnævnet for Svendborg Amtsrådsreds indgås der herved overenskomst om fredning af det på Fuglsbølle kirkegård stående poppeltræ (kaldet havstoltz). Træet vokser i kirkegårdens sydlige hegn, sydvest for kirken og er tilstrækkelig kendetegnet ved stor højde og stammens tykkelse.

Træet må herefter ingensinde fældes, ligesom der ikke i dets nærhed må foretages gravninger eller andre foranstaltninger, der kan skade træet eller føre til dets tilintetgørelse. Træets grene må ikke uden fredningsnævnets samtykke afhugges udover hvad der følger af almindelig forstmæssig vedligeholdelse.

Menighedsrådet er enigt i at nærværende overenskomst tinglyses på kirkens ejendom, der er umatrikuleret.

Påtaleberettiget er fredningsnævnet for Svendborg amtsrådsreds.

Longelse, den 23. august 1950

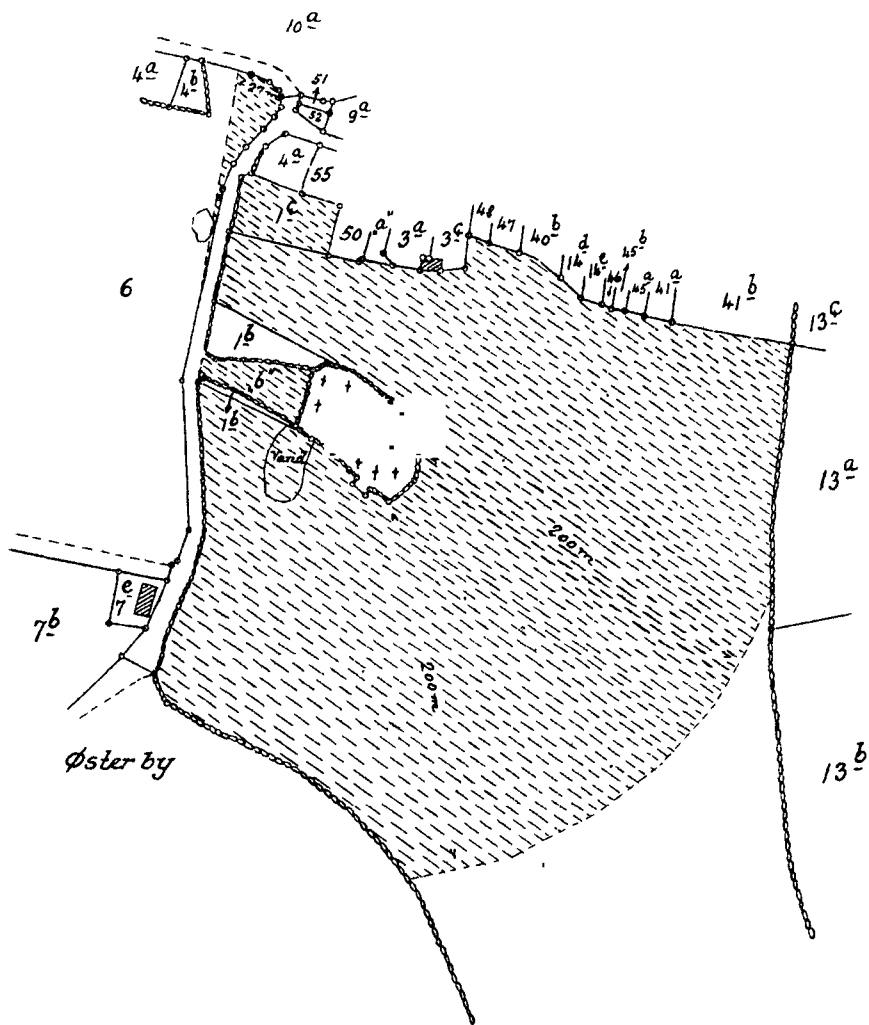
p.m.v.

Knud Mortil
fm.

Genpartens rigtighed bekræftes,
Fredningsnævnet for Svendborg amtsrådsreds,
Nyborg, den 26. maj 1953.

Keim-Nickel

Ma.r



1:4000

Terrær af

Fuglsbølle By

Fuglsbølle Sogne

Langelands Sønder Herred

Svendborg Amt

De med punkterede linier skraverede arealer fredes for at sikre Fuglsbølle kirkes fri beliggenhed.

Der henvises ippovrigt til selve fredningsdeklarationen

Udfærdiget år 1950 efter en kopi af matrikelkortet

følge Sørensen

Landinspektør

Genpart er nøjagtig genpart af det originale kort vedrørende ejendommen

attesteres herved.

Navn

19

d.

Juridisk ministereiets genpartkalkuleret. Til kor

17/56