

Afgørelser – Reg. nr.: 01360.00

Fredningen vedrører: Rise Kirke

Domme

Taksationskommissionen

Naturklagenævnet

Overfredningsnævnet

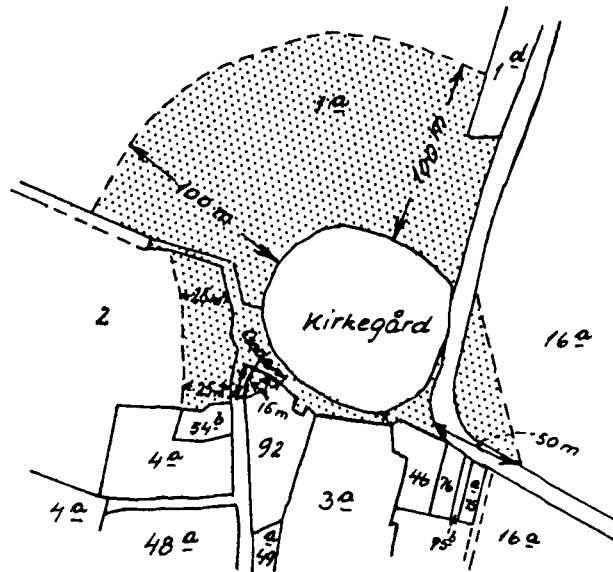
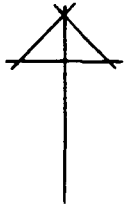
Fredningsnævnet

21-08-1950

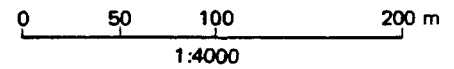
Kendelser

Deklarationer

FREDNINGSNÆVNET >



Kommune: Årskøbing
 Ejerlav: Store Rise by
 Sogn: Rise



Matr. nr.	Dekl./Kendelse dato	Tinglyst dato	Bemærkninger
1 ^a	21/8-1950	30/1-1951	Del af 1 ^a .
2	21/8-1950	30/1-1951	Del af 2.
16 ^a	21/8-1950	30/1-1951	Del af 16 ^a .
92	21/8-1950	30/1-1951	Del af 92.
umatr. areal	21/8-1950		Del af umatr. gadeareal.

21/8-50

Genpart.

umatrikuleret gadeareal
St. Rise by, Rise sogn.

Stempel- og gebyrfri,
lov nr. 140-1937.

FREDNINGSOVERENSKOMST.

Undertegnede formand for Rise sogns sogneråd, Niels Caspersen, Dunker mark, Ars, erklærer, at sognerådet er villigt til, som ejer af det umatrikulerede gadeareal af Store Rise by, Rise sogn, at lade dette areal frede, for at sikre den fri beliggenhed af Rise kirke.

Arealet beskrives således: det på kortet som "gade" betegnede areal øst, syd og sydvest for kirkegårdshegnet, mod øst hen til landevejen.

Fredningen har følgende omfang:

Arealet må ikke bebygges eller beplantes med udsigtsdeløggende beplantning, ligesom der heller ikke på arealet må anbringes transformatorstationer, telefon- og telegrafmaster og lignende eller op sættes skure, udsalgssteder, isboder, vogne til beboelse eller opbevaring af redskaber eller lignende skønhedsforstyrrende genstande.

For fredningen kræves ingen erstatning.

Rådet er enigt i, at ovenstående fredningstilbud tinglyses på dets fornavnte ejendom, dog uden udgift for rådet.

Påtaleberettiget i henhold til foranstående er fredningsnævnet for Svendborg amtsrådsreds.

St. Rise, den 21/8 1950.

På sognerådets vegne
Niels Caspersen
formand.

Idet fredningsnævnet modtager og godkender foranstående fredningstilbud, bestemmes det, at fredningen vil være at lyse på fornavnte ejendom.

Det fredede areal ses indtegnet på vedlagte kort, af hvilket en genpart bedes henlagt på akten.

Fredningsnævnet for Svendborg amtsrådsreds, den 21/8 1950,

Keiser-Nielsen.

Genpartens rigtighed bekræftes.

Keiser-Nielsen

Genpart.

Matr. nr. 1 a Store Rise by, Rise sogn.

Stempel og gebyrfri
lov nr. 140-1937.FREDNINGSOVERENSKOMST.

Undertegnede formand for menighedsrådet for Rise sogn, Krø, pastor Børge Rasmussen erklærer, at rådet er villigt til, som ejer af matr. nr. 1 a af Store Rise by, Rise sogn, at lade et areal af dette matr. nr. frede for at sikre den fri beliggenhed af Store Rise kirke.

Arealet beskrives således: en bræmme på 100 meter regnet fra kirkegårdsdiget.

Fredningen har følgende omfang:

Arealerne må ikke bebyggés eller beplantes med udsigtsødelæggende beplantning, ligesom der heller ikke på arealerne må anbringes transformatorstationer, telefon- og telegrafmaster og lignende eller opsættes skure, udsalgssteder, isboder, vogne til beboelse eller opbevaring af redskaber eller lignende skønhedsforstyrrende genstande.

For fredningen kræves ingen erstatning.

Rådet er enig i, at ovenstående fredningstilbud tinglyses på dets ejendom, matr. nr. 1 a af Store Rise by, Rise sogn, dog uden udgift for rådet.

Påtaleberettiget i henhold til foranstående er fredningsnævnet for Svendborg amtsrådskreds.

Rise, den 21/8 1950.

For Rise sogns menighedsråd

Rise pastorat

Børge Rasmussen

Krø.

formand, sognepræst

Idet fredningsnævnet for Svendborg amtsrådskreds modtager og godkender foranstående fredningstilbud bestemmes det, at fredningen vil være at lyse på matr. nr. 1 a af Store Rise by, Rise sogn.

Det fredede areal ses indtegnet på vedlagte kort, af hvilket en genpart bedes henlagt på akten.

Fredningsnævnet for Svendborg amtsrådskreds, den 21/8 1950.

Keiser-Nielsen.

Genpartens rigtighed bekræftes.

Keiser-Nielsen

Genpart.

Matr. nr. 2 Store Rise by, Rise sogn.

Stempel- og gebyrfri,
lov nr. 140-1937.

FREDNINGSOVEREENSKOMST .
- - - - -

Undertegnede gårdejer Anton Marius Madsen og hustru, fru Gerda Petrine Madsen, f. Kristensen, erklærer sig villige til, som ejere af matr. nr. 2 af Store Rise by, Rise sogn, at lade et areal af dette matr. nr. frede, for at sikre den fri beliggenhed af Store Rise kirke.

Arealet beskrives således: en bræmme på 25 meter rogned fra gadearealets vestkant mod vest fra matr. nr. 54 b mod syd til gadearealet mod nord.

Fredningen har følgende omfang:

Arealet må ikke bebygges eller beplantes med udsigtsødelæggende beplantning, ligesom der heller ikke på arealet må anbringes transformatorstationer, telefon- og telegrafmaster og lignende eller opsættes skure, udsalgssteder, isboder, vogne til beboelse eller opbevaring af redskaber eller lignende skønhedsforstyrrende genstande.

For fredningen kræves ingen erstatning.

Vi er enige i, at ovenstående fredningstilbud tinglyses på vor ejendom matr. nr. 2 af Store Rise by, Rise sogn, dog uden udgift for os.

Påtaleberettiget i henhold til foranstående er fredningsnævnet for Svendborg amtsrådskreds.

Store Rise, den 21/8 1950.

Gerda Madsen.

Marius Madsen.

Idet fredningsnævnet modtager og godkender foranstående fredningstilbud, bestemmes det, at fredningen vil være at lyse på matr. nr. 2 af Store Rise by, Rise sogn.

Det fredede areal er indtegnet på vedlagte kort, af hvilket en genpart bedes henlagt på akten.

Fredningsnævnet for Svendborg amtsrådskreds, den 21/8 1950.

Keiser-Nielsen.

Genpartens rigtighed bekræftes.

Keiser-Nielsen

Genpart.

Matr. nr. 16 a Store Rise by,
Rise sogn.

Stempel- og gebyrfri
lov nr. 140 - 1937.

FREDNINGSOVERENSKOMST.

Undertegnede gårdejer Laurits Jensen, St. Rise, Krø, erklærer sig villig til, som ejer af matr. nr. 16 a af Store Rise by, Rise sogn, at lade et areal af dette matr. nr. frede, for at sikre den fri beliggenhed af Store Rise kirke.

Arealet beskrives således: Det sydvestlige hjørne af matr. nr. 16 a begrænset af landevejen og en linie fra et punkt overfor det nordøstlige hjørne af ~~kirkepladsen~~ kirkeladen på kirkegården til et punkt 50 meter øst for det på kortet som punkt 062 betegnede punkt.

Fredningen har følgende omfang:

Arealet må ikke bebygges eller beplantes med udsigtsødelæggende beplantning, ligesom der heller ikke på arealet må anbringes transformatorstationer, telefon- og telegrafmaster og lignende eller opsættes skure, udsalgssteder, isboder, vogne til beboelse eller opbevaring af redskaber eller lignende skønhedsforstyrrende genstande.

For fredningen kræves ingen erstatning.

Jeg er enig i, at ovenstående fredningstilbud tinglyses på min ejendom matr. nr. 16 a af Store Rise by, Rise sogn, dog uden udgift for mig.

Påtaleberettiget i henhold til foranstående er fredningsnævnet for Svendborg amtsrådskreds og menighedsrådet for Store Rise sogn.

Store Rise, den 21/8 1950.

Laurits Jensen.

Idet fredningsnævnet modtager og godkender foranstående fredningstilbud bestemmes det, at fredningen vil være at lyse på matr. nr. 16 a af Store Rise by, Rise sogn.

Det fredede areal er indtegnet på vedlagte kort, af hvilket en genpart bedes henlagt på akten.

Fredningsnævnet for Svendborg amtsrådskreds, den 21/8 1950.

Keiser-Nielsen. M

Genpartens rigtighed bekræftes.

Keiser-Nielsen

Genpart.

matr. nr. ⁹² Store Rise by og sogn.

Stempel- og gebyrfri,
lov nr. 140-1937.

F R E D N I N G S O V E R E N S K O M S T .

Undertegnede gårdejer Anton Marius Eriksen, St. Rise, ~~Arø~~, erklærer sig villig til, som ejer af matr. nr. 92 af Store Rise by, Rise sogn, at l et areal af dette matr. nr. frede, for at sikre den fri beliggenhed af Store Rise kirke.

Arealet beskrives således: Den nordlige del af ejendommen ved vejvinklen, begrænset af en linie fra et punkt 15 meter syd for den nordlige spids til et punkt 15 meter mod syd-øst fra den nordlige spids.

Fredningen har følgende omfang:

Arealerne må ikke bebygges eller beplantes med udsigtsødelæggende beplantning, ligesom der heller ikke på arealerne må anbringes transformatorstationer, telefon- og telegrafmaster og lignende eller opsættes skur udsalgssteder, isboder, vogne til beboelse eller opbevaring af redskaber eller lignende skønhedsforstyrrende genstande.

For fredningen kræves ingen erstatning.

Jeg er enig i, at ovenstående fredningstilbud tinglyses på min ejendom matr. nr. 92 af Store Rise by, Rise sogn, dog uden udgift for mig.

Påtaleberettiget er fredningsnævnet for Svendborg amtsrådskreds og menighedsrådet for Rise sogn.

Store Rise, den 21/8 1950.

A. Eriksen.

Idet fredningsnævnet modtager og godkender foranstående fredningstilbud, bestemmes det, at fredningen vil være at lyse på matr. nr. 92 af Store Rise by, Rise sogn.

Det fredede areal er indtegnet på vedlagte kort, af hvilket en genpart bedes henlagt på akten.

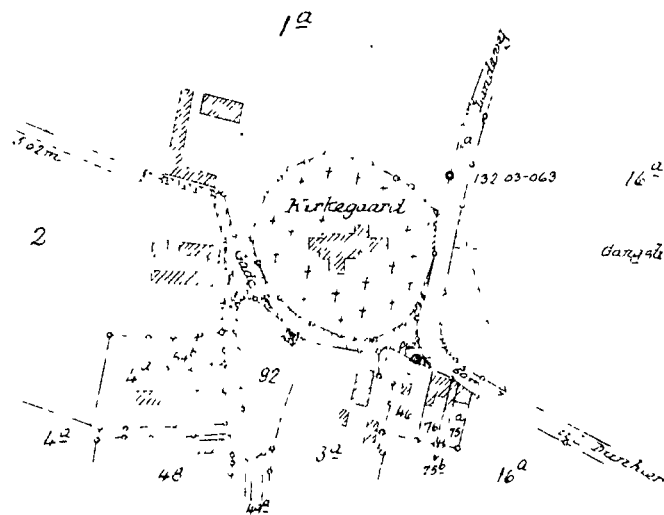
Fredningsnævnet for Svendborg amtsrådskreds, den 21/8 1950.

Keiser-Nielsen.

Genpartens rigtighed bekræftes.

Keiser-Nielsen

DN



Terræn af
Store-Rise By
Rise Sogn
Ærø Herred
Svendborg Amt

Det med punkterede linier skraverede areal fredes
for at sikre Store-Rise Kirkes fri tilgængelighed
Der henvises yderligere til selve fredningsdokumentet
Udfærdiget år 1950 efter en køje af matrikelkortet.

Jørgen Andersen
Landinspektør

1:4000

16^a og 92 Store-Rise
 Jørgen Andersen
 17/11
 1:50
 16^a og 92 Store-Rise
 Jørgen Andersen
 17/11
 1:50
 16^a og 92 Store-Rise
 Jørgen Andersen
 17/11
 1:50

Jus ministeriets genpartikale...