

**Afgørelser – Reg. nr.: 01359.00**

**Fredningen vedrører: Søby Kirke**

**Domme**

**Taksationskommissionen**

**Naturklagenævnet**

**Overfredningsnævnet**

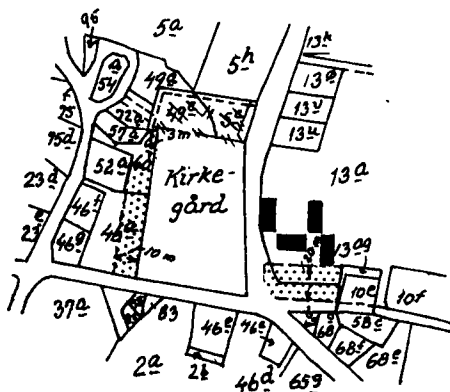
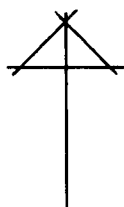
**Fredningsnævnet**

**21-08-1950**

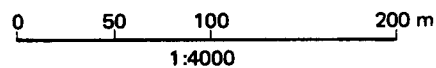
**Kendelser**

**Deklarationer**

FREDNINGSNÆVNET>



Kommune: Ærøskøbing  
 Ejerlav: Søby by  
 Sogn: Søby



Matr. nr.	Dekl./Kendelse dato	Tinglyst dato	Bemærkninger
13 <sup>a</sup>	21/8-1950	27/1-1951	Del af 13 <sup>a</sup> .
umatr. areal	21/8-1950	27/1-1951	Del af umatr. gadeareal. Tidl. 13 <sup>a</sup> .
46 <sup>a</sup>	24/8-1950	27/1-1951	Del af 46 <sup>a</sup> .
60 <sup>a</sup>	21/8-1950	27/1-1951	Del af 60 <sup>a</sup> . Det op mod kirkegårdsdiget opførte hønsehus skal når det nedrives flyttes tilbage bag 3 m grænsen.

Statsministeriet.

REG. NR. 1959

21/8 + 24/8-57

Genpart.

Matr. nr. 13 a Søby by og sogn.

Stempel- og gebyrfri,  
lov nr. 140-1937.

FREDNINGSOVERENSKOMST.

Undertegnede gårdejer Kristen Pedersen, Søby, erklærer sig villig til, som ejer af matr. nr. 13 a af Søby by og sogn, at lade et areal af dette matr. nr. frede, for at sikre den fri beliggenhed af Søby kirke.

Arealet beskrives således: en bræmme på 20 meter regnet fra det som 030 på kortet betegnede punkt (på hjørnet sydvest for gården) mod nord parallelt med vejen syd for ejendommen.

Fredningen har følgende omfang:

Arealerne må ikke bebygges eller beplantes med udsigtsødelæggende beplantning, ligesom der ikke på arealerne må anbringes transformatorstationer, telefon- og telegrafmaster og lignende eller opsættes skure, udsalgssteder, isboder, vogne til beboelse eller opbevaring af redskaber eller lignende skønhedsforstyrrende genstande.

For fredningen kræves ingen erstatning.

Jeg er enig i, at ovenstående fredningstilbud tinglyses på min ejendom, matr. nr. 13 a af Søby by og sogn, dog uden udgift for mig.

Påtaleberettiget i henhold til foranstående er fredningsnævnet for Svendborg amtsrådsreds og Søby menighedsråd.

Søby, den 21/8 1950.

Chr. Pedersen.

Idet fredningsnævnet modtager og godkender foranstående fredningstilbud, bestemmes det, at fredningen vil være at lyse på matr. nr. 13 a af Søby by og sogn.

Det fredede areal ses indtegnet på vedlagte kort, af hvilket en genpart bedes henlagt på akten.

Fredningsnævnet for Svendborg amtsrådsreds, den 21/8 1950.

Keiser-Nielsen.

Genpartens rigtighed bekræftes.

*Keiser-Nielsen*

Genpart.

Matr. nr. 46 a Søby by  
og sogn.

Stempel- og gebyrfri,  
lov nr. 140 - 1937.

FREDNINGSOVERENSKOMST.  
-----

Undertegnede bestyrelse for Søby Håndværker- og Industriforening, Søby, erklærer sig villig til, som ejer af matr. nr. 46 a af Søby by og sogn, at lade et areal af dette matr. nr. frede for at sikre den fri beliggenhed af Søby kirke.

Arealet beskrives således: en bræmme på 10 meter regnet fra kirkegårds-muren.

Fredningen har følgende omfang:

Arealerne må ikke bebygges eller beplantes med udsigtsødelæggende beplantning, ligesom der heller ikke på arealerne må anbringes transformatorstationer, telefon- og telegrafmaster og lignende eller opsættes skåre, udsalgssteder, isboder, vogne til beboelse eller opbevaring af redskaber eller ligende skønhedsforstyrrende genstande.

For fredningen kræves ingen erstatning.

Vi er enige i, at ovenstående fredningstilbud tinglyses på foreningens ejendom, matr. nr. 46 a af Søby by og sogn, dog uden udgift for foreningen.

Påtaleberettiget i henhold til foranstående er fredningsnævnet for Svendborg amtsråds-kreds og Søby sogns menighedsråd.

Søby, den 24/8 1950.

Alfred Hansen,	A. Jørgensen.	C. Jantzen.
Viggo Knudsen,	M. Albertsen	
	formand.	

Idet fredningsnævnet modtager og godkender foranstående fredningstilbud bestemmes det, at fredningen vil være at lyse på matr. nr. 46 a af Søby by og sogn.

Det fredede areal er indtegnet på vedlagte kort, af hvilket en genpart bedes henlagt på akten.

Fredningsnævnet for Svendborg amtsråds-kreds, den 24/8 1950.

Keiser-Nielsen.

Genpartens rigtighed bekræftes.

*Keiser-Nielsen*

Genpart.

Matr. nr. 60 a Søby by og sogn.

Stempel- og gebyrfri,  
lov nr. 140-1937.

FREDNINGSOVERENSKOMST.

Undertegnede arbejdsmand Peter Andersen Petersen, Søby, erklærer sig villig til, som ejer af matr. nr. 60 a af Søby by og sogn, at lade et areal af dette matr. nr. frede, for at sikre den fri beliggenhed af Søby kirke.

Arealet beskrives således: en bræmme på 3 meter af ejendommen regnet fra kirkegårdsdiget.

Fredningen har følgende omfang:

Arealerne må ikke bebygges eller beplantes med udsigtsudelæggende beplantning, ligesom der heller ikke på arealerne må anbringes transformatorstationer, telefon- og telegrafmaster og lignende eller opsættes skure, udsalgssteder, isboder, vogne til beboelse eller opbevaring af redskaber eller ligende skønhedsforstyrrende genstande.

Det op mod kirkegårdsdiget opførte hønsehus skal, når det nedrives, flyttes tilbage bag den fornævnte 3 meters grænse.

For fredningen kræves ingen erstatning.

Jeg er enig i, at ovenstående fredningstilbud tinglyses på min ejendom matr. nr. 60 a af Søby by og sogn, dog uden udgift for mig.

Påtaleberettiget i henhold til foranstående er fredningsnævnet for Svendborg amtsrådsreds.

Søby, den 21/8 1950.

P. A. Pedersen.

Idet fredningsnævnet modtager og godkender foranstående fredningstilbud bestemmes det, at fredningen vil være at lyse på matr. nr. 60 a af Søby by og sogn.

Det fredede areal er indtegnet på vedlagte kort, af hvilket en genpart bedes henlagt på akten.

Fredningsnævnet for Svendborg amtsrådsreds, den 21/8 1950.

Keiser-Nielsen,

Genpartens rigtighed bekræftes.

*Keiser-Nielsen*

Statsministeriet.

Genpart.

Matr. nr. ~~EH~~ 60 a Søby by og sogn.Stempel- og gebyrfri,  
lov nr. 140-1937.FREDNINGSOVERENSKOMST.  
- - - - -

Undertegnede, fru Caroline Madsen, Søby, erklærer sig villig til, som ejer af en udstykket parcel af matr. nr. 60 a af Søby by og sogn, at lade et areal af dette matr. nr. frede, for at sikre den fri beliggenhed af Søby kirke.

Arealet beskrives således:

en bræmme på 10 meter regnet fra kirkegårdsdiget.

Fredningen har følgende omfang:

Arealerne må ikke bebygges eller beplantes med udsigtsødelæggende beplantning, ligesom der heller ikke på arealerne må anbringes transformatorstationer, telefon- og telegarfmaster og lignende eller opsættes skure, udsalgssteder, isboder, vogne til beboelse eller opbevaring af redskaber eller lignende skønhedsforstyrrende genstande.

For fredningen kræves ingen erstatning.

Jeg er enig i, at ovenstående fredningstilbud tinglyses på min ejendom matr. nr. 60 a af Søby by og sogn, dog uden udgift for mig.

Påtaleberettiget er fredningsnævnet for Svendborg amtsrådskreds.

Søby, den 21/8 1950.

Caroline Madsen.

Foranstående tiltrædes af undertegnede ejer af matr. nr. 60 a, arbejdsmænd Peter Andersen Petersen, Søby.

Søby, den 21/8 1950.

P. A. Pedersen.

Idet fredningsnævnet modtager og godkender foranstående fredningstilbud bestemmes det, at fredningen vil være at lyse på matr. nr. 60 a af Søby by og sogn.

Det fredede areal er indtegnet på vedlagte kort, af hvilket en genpart bedes henlagt på akten.

Fredningsnævnet for Svendborg amtsrådskreds, den 21/8 1950.

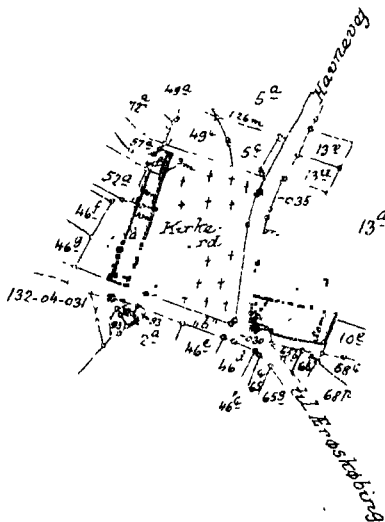
Keiser-Nielsen.

Genpartens rigtighed bekræftes.

*Keiser-Nielsen*

Nord.

REG. NR. 1359



Kortgenpart er nøjagtig genpart af det originale kort vedrørende ejendommen

Justitsministeriets genpartkalkuleret. Til kor

attesteres herved.

Jørgen Andersen

1950

17/11

Søby  
Svendborg

Terræn af  
**Søby By**  
**Søby Sogn**  
**Ærø Herred**  
**Svendborg Amt**

Det med punkterede linier skraverede areal fredes  
 for at sikre Søby kirkes fri beliggenhed.

Der henvises ippørigt til selve fredningsdokumentet.

Udfærdiget år 1950 efter en kopi af matrikelkortet

Jørgen Andersen  
 Landinspektør

1:4000



DISPENSATIONER >

**Afgørelser – Reg. nr.: 01359.00**

**Dispensationer i perioden: 23-11-1983**

FREDNINGSNÆVNET

FOR

FYNS AMTS SYDLIGE FREDNINGSKREDS  
Egensevej 15 - Telefon (09) 21 16 93

1359  
Modtaget i fredningsstyrelsen 5700 SVENDBORG, den 23/11 1983

25 NOV. 1983

Journal nr.: Frs. 293/1983

Man har d.d. tilskrevet Søby menighedsråd v/formanden  
Alexander Jensen, Havnevej 3, 5985 Søby, således:

" Fredningsnævnet har fra landinspektørerne Jørgen Andersen og Eske Brun fået forelagt dokumenter vedrørende en skelforandring mellem ejendommen matr. nr. 46-a Søby by, Søby og kirkegården med henblik på opstilling af en affaldscontainer. Da fredningsnævnet på forhånd kunne nære nogen betænkelighed med hensyn til, om opstillingen ville komme i strid med deklARATIONEN om sikring af den frie udsigt til og fra Søby kirke og forbud mod opstilling af skønhedsforstyrrende genstande, har man foretaget besigtigelse.

Efter besigtigelse af forholdene på stedet har nævnet imidlertid konstateret, at opstillingen af containeren, der indebærer en flytning af den bestående og mere skæmmende affaldsplads, ikke kan tænkes at komme i strid med fredningsdeklARATIONEN, og nævnet har derfor over for landinspektørfirmaet givet udtryk for, at man intet har at erindre imod skelforandringen." hvilket herved meddeles

Jul. Paulsen  
formand

142-3