

Afgørelser – Reg. nr.: 01340.00

Fredningen vedrører: Kirke Hyllinge Kirke

Domme

Taksationskommissionen

Naturklagenævnet

Overfredningsnævnet 08-02-1951

Fredningsnævnet 07-07-1950

Kendelser

Deklarationer

OVERFREDNINGSNÆVNET>

1000/1

U D S K R I F T
af
OVERFREDNINGSNÆVNETS KENDELSESPROTOKOL.

År 1951, den **8. februar**, afsagde overfredningsnævnet på grundlag af mundtlig og skriftlig votering følgende

* k e n d e l s e

i sagen nr. 999/50 vedrørende fredning af Kirke Hyllinge kirkes omgivelser.

Den af fredningsnævnet for Roskilde amtsrådskreds den 7. juli 1950 afsagte kendelse er sålydende:

"Efterat fredningsnævnet i april 1949 sammen med provst Exner havde besigtiget Kirke Hyllinge kirke i Voldborg herred for at undersøge spørgsmålet om eventuelle fredninger i kirkens omgivelser, var man enig med provsten i det ønskelige i at bevare den frie udsigt fra nord og vest til den meget smukt og højt beliggende kirke, der er som et vartegn for egnen.

Det drejer sig om at forhindre bebyggelse af en del af matr. nr. 11a af Kirke Hyllinge, der er beliggende vest og nord for kirken.

Grundens ejer, sognefoged, gårdejer N. Sørensen ønskede dog ikke at lade nogen del af ejendommen pålægge fredningsdeklaration uden erstatning, og der er derefter af nævnet rejst egentlig fredningssag.

Nævnet har derefter den 2. maj 1950 holdt møde på åstedet, hvor man var enig om at fremme sagen forsåvidt angår den del af matr. nr. 11a, der ligger vest og nord for kirkegårdsmuren og iøvrigt begrænses af den offentlige vej til Kyndeløse, landevejen Biltris-Elverdam ned til matr.

nr. 11m, hvorefter arealet følger denne ejendom til kirkestien, som det derefter følger til kirkegården.

Ejeren sognefoged N. Sørensen udtalte under mødet, at dette areal udgjorde ca. 4800 m², som han regnede med at kunne sælge som byggegrund for kr. 1,25 pr. m². Han påstod derfor, såfremt arealet fredes, en erstatning på 3000 kr.

Efterat matrikulskort var fremskaffet, vedtog nævnet på møde den 27. maj d.a. at frede ejendommen i det ovennævnte omfang, idet man skønnede, at bevarelsen af udsigten til den smukt og frit beliggende kirke var ^{af} en sådan betydning, at fredningen var hjemlet i naturfredningslovens § 1.

Ejendommen må som hidtil benyttes som landbrugs- og havejord, men må ingensinde bebygges under nogen form, hverken med bygninger, skure, drivhuse, master eller lignende, ligesom den heller ikke må beplantes.

Man vedtog ligeledes at yde ejeren en erstatning på 1200 kr.

På grund af det fredede areals skarpt afgrænsede karakter, skønnedes en selvstændig matrikulering af dette ikke nødvendig.

Thi bestemmes:

Den del af ejendommen matr. nr. 11a af Kirke Hyllinge by og sogn, der er beliggende direkte vest og nord for muren omkring Kirke Hyllinge kirkegård og iøvrigt begrænses af sognevejen Kr. Hyllinge- Kyndeløse og landevejen Elverdam-Biltris ned til matr. nr. 11m af Kr. Hyllinge, hvorefter arealet følger skellet til denne ejendom ind til kirkestien, som det derefter følger til kirkegården, fredes.

Arealet må som hidtil benyttes til landbrugs- og havejord, men må ingensinde bebygges under nogen form, hverken med bygninger, skure, drivhuse, master eller lignende, ligesom det ej heller må beplantes.

Der tillægges ejeren sognefoged, gårdejer N. Sørensen en erstatning på 1200 kr. med renter heraf 4% p.a. fra den 7. juli 1950, til betaling sker.

Erstatningen udredes med halvdelen af statskassen og halvdelen af Roskilde amtskommune."

Kendelsen er i medfør af naturfredningslovens § 19, 3. stk. forelagt overfredningsnævnet, som den 11. november 1950 har besigtiget de pågældende arealer og forhandlet med repræsentanter for Kirke Hyllinges menighedsråd.

Da overfredningsnævnet kan tiltræde det i kendelsen anførte, vil denne være at stadfæste.

T h i b e s t e m m e s :

Den af fredningsnævnet for Roskilde amtsrådskreds den 7. juli 1950 afsagte kendelse vedrørende fredning af Kirke Hyllinge kirkes omgivelser stadfæstes.

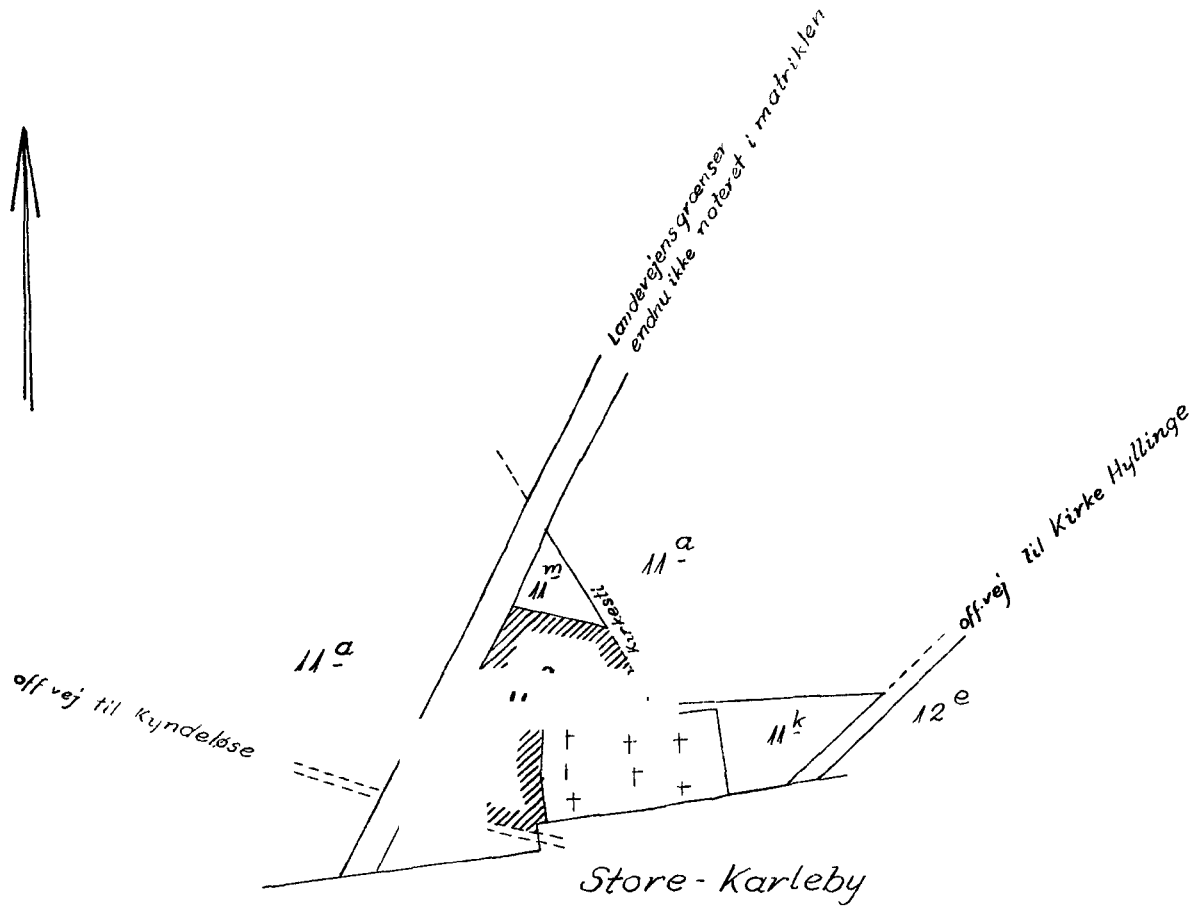
Det fredede areal er vist på et nærværende kendelse vedhæftet kort nr. RO 103.

I erstatning tillægges der sognefoged, gårdejer N. Sørensen, Kirke Hyllinge, 1200 kr. med renter 4% p.a. fra den 7. juli 1950 at regne til betaling sker. Erstatningen med renter udredes med halvdelen af statskassen og halvdelen af Roskilde amtsfond.

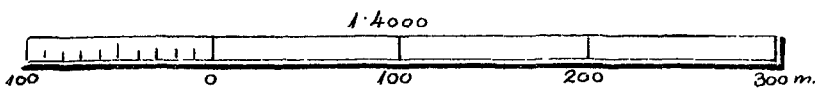
Udskriftens rigtighed bekræftes:


F. Grage

Overfredningsnævnets sekretær



fredet areal



Naturfredningskonsulentens kontor København d. 30-1-51'
By: Kirke Hyllinge Sogn: — " —
Plan nr. Ro. 103

FREDNINGSNÆVNET >

A f s k r i f t.

K E N D E L S E

angående fredning af en del af matr.nr. 11-a af Kr.Hyllinge,
afsagt på dommerkontoret i Køge den 7^e juli 1950.

K E N D E L S E:

Efterat fredningsnævnet i april 1949 sammen med provst Exner havde besigtiget Kirke Hyllinge kirke i Voldborg herred for at undersøge spørgsmålet om eventuelle fredninger i kirkens omgivelser, var man enig med provsten i det ønskelige i at bevare den frie udsigt fra nord og vest til den meget smukt og højt beliggende kirke, der er et vartegn for egnen.

Det drejer sig om at forhindre bebyggelse af en del af matr. nr. 11-a af Kirke Hyllinge, der er beliggende vest og nord for kirke-

Grundens ejer, sognefoged, gårdejer N.Sørensen ønskede dog ikke at lade nogen del af ejendommen pålægge fredningsdeklaration ud-erstatning, og der er derefter af nævnet rejst egentlig frednings-sag

Nævnet har derefter den 2. maj 1950 holdt møde på åstedet, hvor man var enig om at fremme sagen forsåvidt angår den del af matr. nr. 11-a, der ligger vest og nord for kirkegårdsmuren og iøvrigt begrænses af den offentlige vej til Kyndeløse, landevejen Biltris-Elverdam ned til matr.nr. 11-m, hvorefter arealet følger denne ejendom til kirkestien, som det derefter følger til kirkegården.

Ejeren sognefoged N.Sørensen udtalte under mødet, at dette areal udgjorde ca. 4800 m², som han regnede med at kunne sælge som byggegrund for kr. 1,25 pr. m². Han påstod derfor, såfremt arealet fredes, en erstatning på 3000 kr.

Efterat matrikulskort var fremskaffet, vedtog nævnet på mødet den 27. juni d. a. at frede ejendommen i det ovennævnte omfang, idet man skønnede, at bevarelsen af udsigten til den smukt og frit beliggende kirke var af en sådan betydning, at fredningen var hjemlet i naturfredningslovens § 1.

Ejendommen må som hidtil benyttes som landbrugs- og havejord

men må ingensinde bebygges under nogen form, hverken med bygninger, skure, drivhuse, master eller lignende, ligesom den heller ikke må beplantes.

Man vedtog ligeledes at yde ejeren en erstatning på 1200 kr.

På grund af det fredede areals skarpt afgrænsede karakter, skønnedes en selvstændig matrikulering af dette ikke nødvendig.

T h i b e s t e m m e s :

Den del af ejendommen matr.nr. 11-a af Kirke Hyllinge by og sogn, der er beliggende direkte vest og nord for muren omkring Kirke Hyllinge kirkegård og iøvrigt begrænses af sognevejen Kr.Hyllinge-Kyndeløse og landevejen Elverdam-Biltris ned til matr.nr. 11-m af Kr.Hyllinge, hvorefter arealet følger skellet til denne ejendom ind til kirkestien, som det derefter følger til kirkegården, fredes.

Arealet må som hidtil benyttes til landbrugs- og havejord, men må ingensinde bebygges under nogen form, hverken med bygninger, skure, drivhuse, master eller lignende, ligesom det ej heller må beplantes.

Der tillægges ejeren sognefoged, gårdejer N.Sørensen en erstatning på 1200 kr. med renter heraf 4% p.a. fra den 7.juli 1950, til betaling sker.

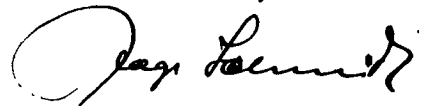
Erstatningen udredes med halvdelen af statskassen og halvdelen af Roskilde amtskommune.

Aug. Sonne. Henning Hansen. J.P.Nordengaard.

-----oOo-----

Afskriftens rigtighed bekræftes.

FREDNINGSNÆVNET FOR ROSKILDE AMTSRÅDSKREDS M.V., den 20/8 1953



A f s k r i f t.

U D S K R I F T

af

forhandlingsbogen for fredningsnævnet for Roskilde amt/rådskreds n.

Ir 1956 den 25^e maj blev i
nr. 9/1949-11. Fredning af arealer omkring Kirke Hyllinge
kirke

afsagt sålydende

k e n d e l s e.

Ved Kirke Hyllinge kirke er længe den søndre kirkegårdsmur beliggende et uamtrikuleret græsbevokset jordareal tildels benyttet som parkeringsplads.

Aralet begrænses mod nord af kirkegårdsuren, matr.nr. 11- og 11-k af Kirke Hyllinge by og sog, mod sydvest af sognevejen fra Elverdam-Biltris landevejen til Kirke Hyllinge og mod sydøst af sognevejen Rye-Kirke Hyllinge som indtegnet med rød skravering på vedhæftede kopi af matrikulkortet.

I forbindelse med den almindelige fredning af omgivelserne ved de danske landsbykirker er der af fredningsnævnet rejst spørgsmål om fredning af det nævnte areal, der ikke er matrikuleret, men som antages at tilhøre kirken, for derved at hindre, at der på arealet opføres bygninger, skure, boder, transformatorstationer, anbringes yderligere lys- eller telefonmaster eller isvrigt noget, der kan virke skæmmende for kirken eller kirkegården.

For at sikre fredning ved tinglysning har fredningsnævnet rejst denne sag og har den 25/5 1956 afholdt møde ved Kirke Hyllinge kirke, hvortil indkaldelse er sket ved bekendtgørelse i statstidende den 5/5 1956 og i Roskilde Dagblad, Roskilde Tidende og Roskilde Socialdemokrat den 9/5 1956, hvorhos præsten i Kirke Hyllinge, Hyllinge-Lyndby sogneråd og Roskilde amteråd er særskilt underrettet om mødet.

Mod fredningen er ikke fremsat indsigelse.

Da Kirke Hyllinge kirke med nærmeste omgivelser skønnes at udgøre et område af den i lov om naturfredning af 7/3 1937 § 1 i begyndelsen omhandlede art, da de svrige kirken nærest liggende arealer nu er fredet, og da fredningen af kirkens omgivelser skønnes at være af væsentlig betydning for sikring af kirkens og kirkegårdens saukke beliggenhed i landskabsbilledet, vil det fornavnte areal i henhold til fornavnte lovs §§ 1 og 13 være at frede som foran anført.

Under sagen er ingen erstatningspåstande fremsat.

Påtaleberettiget er kirkeministeriet og fredningsnavnet for Roskilde amterådsreds n. v.

T h i b e s t e m m e s t :

Det fornavnte beskrevne tildels som parkeringsplads benyttede unatrukerede jordareal ved Kirke Hyllinge kirke bør fredes, således at der ikke på dette må opføres bygninger, skure, boder, transformatorstationer eller lignende, og heller anbringes yderligere telefon- eller lysmaster eller overhovedet ved dette foretages noget, af hvad art navnes kan, der kan virke skæmmende for kirken eller kirkegården.

Påtaleberettiget er kirkeministeriet og fredningsnavnet for Roskilde amterådsreds n. v.

Aage Schmidt. J. Martin Jensen. Henning Hansen.

-----000-----

Udskriftens rigtighed bekræftes.

FREDNINGSEVNET FOR ROSKILDE AMTERÅDSKREDS N.V., den 30/5 1956.

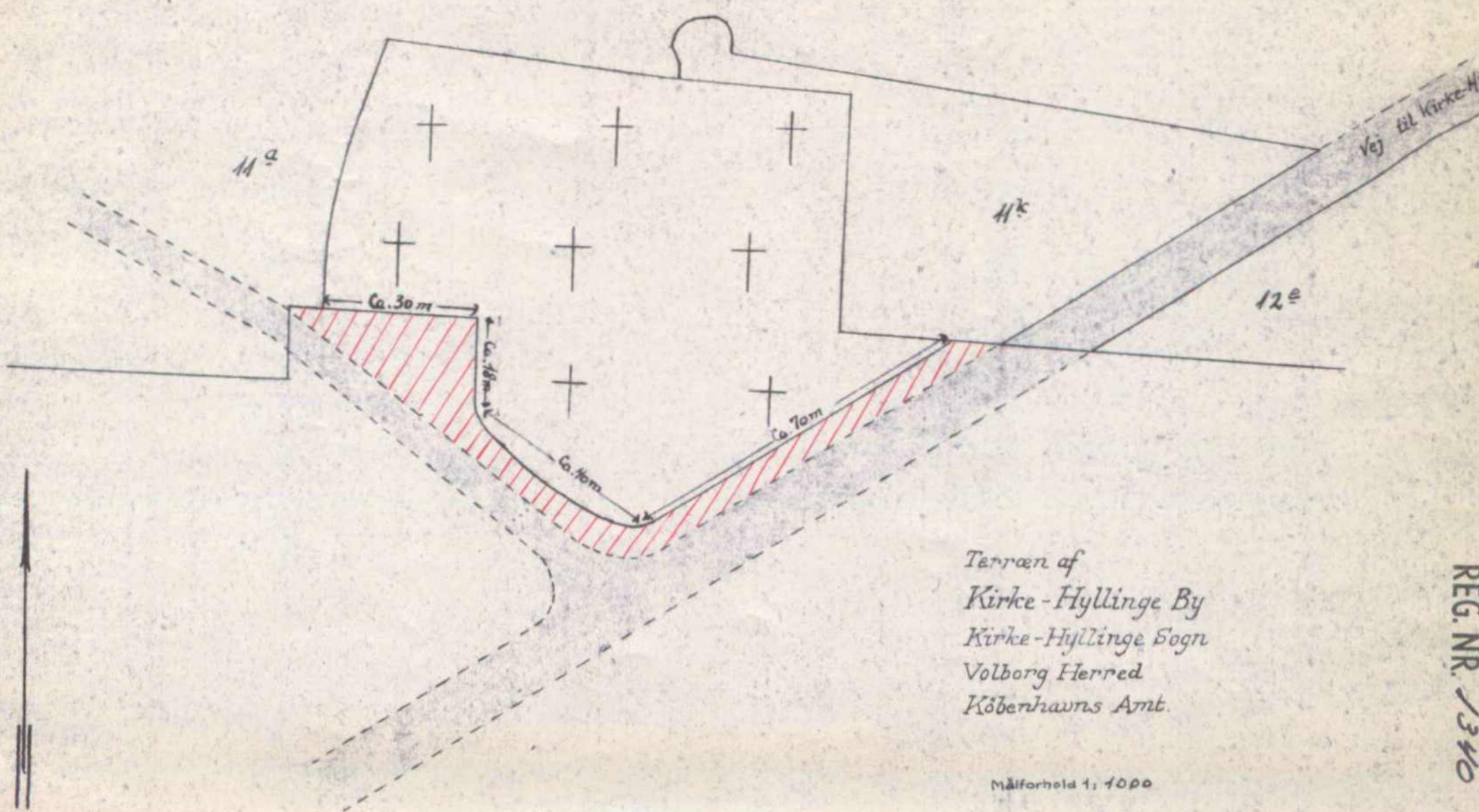
Aage Schmidt

... kort-genpart er nøjagtig genpart af det originale kort vedrørende ejendommen.

... Kirke-Hyllinge Kirke attesteres herved.

Justitsministeriets genpartkalkuleret. Til

d. 29/10 1956 Navn: Pjæge Schmidt



Terræn af
 Kirke-Hyllinge By
 Kirke-Hyllinge Sogn
 Volborg Herred
 Københavns Amt.

Målforshold 1: 1000

REG. NR. 1340

DISPENSATIONER>

Afgørelser – Reg. nr.: 01340.00

Dispensationer i perioden: 17-12-1998 - 06-11-2000

FREDNINGSNÆVNET

FOR ROSKILDE AMT
Dommerkontoret i Køge
Jernbanegade 7, 4600 Køge

Telefon 56 65 10 68
Fax 56 65 64 96
FS 63/98
Den 17/12-1998

Roskilde Stiftsøvrighed
Palæet
Stændertorvet 3 A
4000 Roskilde

GENPART til orientering

REG. NR. 1340.00.

Ejendom: Matr. nr. 11 a m.fl. Kirke Hyllinge by, Kirke Hyllinge

beliggende ved Kirke Hyllinge kirke.

Roskilde Amt, Teknisk forvaltnings j.nr.: 8-70-51-8-251-3-98

8-70-21-1-251-17-98

8.1/9.10.98 11a-1

Roskilde Stiftsøvrigheds j.nr.:

5131/0302

Nationalmuseets j.nr.:

1072/98 - 1484/98

I skrivelse af 8. oktober 1998 har De ansøgt om fredningsnævnets tilladelse til at opføre en graver- og redskabsbygning ved Kirke Hyllinge kirke.

Det fremgår af Deres ansøgning, at bygningen skal have et areal på ca. 90 m² og tænkes opført med rødt tegltag. Væggene skal fremtræde hvide som kirken. Bygningen ønskes placeret uden for kirkegården ved dennes nordvestlige hjørne.

Ejendommen er omfattet af Overfredningsnævnets kendelse af 8. februar 1951 om fredning af et vest og nord for kirkegårds-muren beliggende areal af matr. nr. 11 a Kirke Hyllinge by, Kirke Hyllinge, og amtet har derfor videresendt ansøgningen til fredningsnævnet.

Fredningens formål er "at bevare den frie udsigt fra nord og vest til den meget smukt og højt beliggende kirke, der er som et vartegn for egnen". I følge afgørelsen må arealet ingen-sinde bebygges under nogen form.

adsn 1996-1211/3-0001

43

Under besigtigelsen blev det foreslået at placere bygningen for enden af en umiddelbart vest for kirkegården beliggende parkeringsplads, således at bygningens nordlige facade flugtede med den nordlige kirkegårdsmur.

Det blev under besigtigelsen konstateret, at der umiddelbart nord for det fredede areal er opført en bebyggelse, der hindrer indsynet til kirken.

Under hensyn hertil finder nævnet, at en bygning opført med en af de omhandlede placeringer ikke er i strid med fredningens formål. Fredningsnævnet tillader derfor i medfør af naturbeskyttelseslovens § 50 stk. 1, at der placeres en graver- og redskabsbygning på et af de pågældende arealer.

Tegninger, materialevalg og farver skal godkendes af fredningsnævnet, før arbejdet iværksættes.

Fredningsnævnets afgørelse er enstemmig.

Følgende fremgår af naturbeskyttelseslovens § 78, stk. 2, sammenholdt med §§ 86 og 87:

Der kan inden 4 uger fra den dag, afgørelsen er meddelt, klages til Naturklagenævnet over afgørelsen. Klageberettigede er:

Adressaten for afgørelsen, (det vil sige den, der har søgt om dispensation), offentlige myndigheder, Danmarks Naturfredningsforening og lokale foreninger og lignende, som har en væsentlig interesse i afgørelsen.

En evt. klage skal indgives skriftligt til fredningsnævnet, som derpå vil sørge for sagens videresendelse til Naturklagenævnet.

Tilladelsen må ikke udnyttes, før klagefristen er udløbet. Rettidig klage har opsættende virkning for den påklagede afgørelse, medmindre klagemyndigheden bestemmer andet.

Tilladelsen bortfalder, hvis den ikke udnyttes inden 3 år fra i dag (naturbeskyttelseslovens § 66, stk. 2).

Med venlig hilsen


Toft-Nielsen

Kopi til:

Roskilde Amt, Teknisk forvaltning, Køgevej 80, 4000 Roskilde.
Skov- og Naturstyrelsen, Haraldsgade 53, 2100 København Ø.

Det Centrale Fredningsregister, Haraldsgade 53, 2100 København Ø.

Danmarks Naturfredningsforening, Masnedøgade 20, 2100 København Ø. (1 stk.)

Danmarks Naturfredningsforening, Lokalkomite i Bramsnæs ved Steen Fogde, Sæbyvej 10, 4070 Kirke Hyllinge.

Dansk Ornitologisk Forening, Vesterbrogade 140, 1620 København V. (2 stk.)

Flemming Damgaard Larsen, Hyllingeparken 15 A, 4070 Kirke Hyllinge.

Leif Hansen, Rugvangen 15, Kirke Sonnerup, 4060 Kirke Såby.
Bramsnæs kommune, Teknisk Forvaltning, Lyndby Gade 19, 4070 Kirke Hyllinge.

Karsten Rønnows Tegnestue ApS, Jernbanevej 18, 4300 Holbæk.
Landskabsarkitekt Susanne Guldager, Sættedammen 27 B, 3400 Hillerød.

Nationalmuseet, Frederiksholms Kanal 12, 1220 København K.
Kirke Hyllinge Menighedsråd v/Lisbeth Kristiansen, Hvidemo-sevej 22, 4070 Kirke Hyllinge.

Tømrer- & snedker Jens Otto Olsen, Kirkevej 9, 4070 Kirke

REG. NR. 1340.00

J.nr. 97-121/250-0009

- 1 JUNI 1999

Afgørelse

i sagen om opførelse af en graver- og redskabsbygning ved Kirke Hyllinge Kirke.

Den 9. december 1998 har Fredningsnævnet for Roskilde Amt i medfør af naturbeskyttelseslovens § 50, stk. 1, meddelt dispensation fra en fredningskendelse til placering af en graver- og redskabsbygning på et ikke nærmere fastlagt areal af flere foreslåede arealer ved Kirke Hyllinge Kirke. Danmarks Naturfredningsforening har klaget over afgørelsen.

Ejendommen er omfattet af Overfredningsnævnets kendelse af 8. marts 1951, der har til formål at friholde arealet nærmest kirken. Fredningsbestemmelserne anfører bl.a. at området "må som hidtil benyttes til landbrugs- og havejord, men må ingensinde bebygges under nogen form, hverken med bygninger, skure, drivhuse, master eller lignende, ligesom det ej heller må beplantes".

Menighedsrådet ønsker at opføre en 90 m² graver- og redskabsbygning for enden af kirkens parkeringsplads umiddelbart vest for kirkegården, og således at bygningen placeres i længderetningen i flugt med det eksisterende kirkegårdsdige. Bygningens højde vil være ca. 6 meter, murværket vil være hvidkalket og taget belagt med røde teglsten ligesom kirken. Bygningen skal indeholde redskabsrum, værksted, omklædningsrum, bad, toilet og kontor.

Baggrunden for ansøgningen er de krav, der i arbejdsmiljølovgivningen stilles om bade- og omklædningsmuligheder for personer, der udfører bl.a. graverarbejde.

Forud for ansøgningen har en række forskellige placeringer af bygningen været drøftet, bl.a. med Nationalmuseet, bygningsinspektør Karsten Rønnow og kirkegårdsrådgiver Susanne Guldager, og byggeprojektet er i den forbindelse blevet yderligere tilpasset kirken og dens omgivelser.

1211/3-0001
50

Der er udpeget flere mulige placeringer af den omhandlede bygning, og fredningsnævnet har besigtiget disse med deltagelse af Roskilde Amt, Bramsnæs Kommune og Danmarks Naturfredningsforenings Lokalkomité m.fl. forud for afgørelsen.

Roskilde amt har indstillet til Fredningsnævnet, at det ansøgte tillades. Amtet har tidligere meddelt dispensation efter naturbeskyttelsesloven fra beskyttelseslinien omkring fredede fortidsminder, som berører bygningen, samt oplyst at man er sindet at meddele fornøden tilladelse efter planloven til opførelse af bygningen på parkeringspladsen. Amtet har samtidig fremhævet, at efter, at der i forbindelse med byggeriet bliver fældet en del af den beplantning, som i dag skygger for indsynet til kirken, bør der fremover sikres en lav bevoksning, der ikke kommer over tagryggen på den nye bygning, således at indsynet til kirken fra landevejen holdes så frit som muligt.

Fredningsnævnet har i afgørelsen anført, at fredningens formål er "at bevare den frie udsigt fra nord og vest til den meget smukt og højt beliggende kirke, der er som et vartegn for egnen" - og "arealet må ingensinde bebygges under nogen form". Imidlertid er der umiddelbart nord for det fredede areal opført en bebyggelse, der hindrer indsynet til kirken. Nævnet har derfor fundet, at en bygning opført på en af de foreslåede placeringer ikke er i strid med fredningen, og har tilladt, at der placeres en graver- og redskabsbygning på et af de arealer, der er besigtiget under sagens behandling, uden at forholde sig nærmere til, på hvilket konkret areal bygningen skal placeres.

Danmarks Naturfredningsforenings Lokalkomité har påklaget afgørelsen. I klagen har lokalkomitéen bl.a. anført, at der "er rig mulighed" for at placere bygningen på et ikke fredet areal, som også tilhører kirken.

Naturklagenævnets sekretariat har den 2. februar 1999 afholdt møde med repræsentanter for Roskilde Stiftsøvrighed, Roskilde Amt, Kirke Hyllinge Menighedsråd, Bramsnæs Kommune og Danmarks Naturfredningsforening m.fl. og besigtiget fire forskellige placeringsmuligheder for graverbygningen

Afgørelse:

I sagens behandling har deltaget 12 af Naturklagenævnets 13 medlemmer: (Lars Busck, Bent Hindrup Andersen, Ole Pilgaard Andersen, J.J. Bolvig, Aage Brusgaard, Leif Hermann, Svend Aage Jensen, Niels Jørgen Langkilde, Jens Steffensen, Hans Christian Schmidt, Poul Søgaard og Svend Taanquist).

Nævnet udtaler enstemmigt:

Det fremgår af naturbeskyttelseslovens § 50, at fredningsnævnet kan meddele dispensation fra en fredningsbestemmelse, når det ansøgte ikke vil stride mod fredningens formål.

Fredningens formål er "at bevare den frie udsigt fra nord og vest til den meget smukt og højt beliggende kirke, der er som et vartegn for egnen" - og det fremgår bl.a., at "arealet må ingensinde bebygges under nogen form".

Ifølge § 43 om velfærdsforanstaltninger i bekendtgørelse nr. 1163 af 16. december 1992 om faste arbejdssteders indretning, skal der på et arbejdssted stilles følgende faciliteter til rådighed for de ansatte: toilet, spiseplads, håndvask, garderobe, samt telefon. Der skal tillige forefindes baderum, hvis arbejdet er tilsmudsende m.v. På steder hvor der er højst 3 ansatte kan arbejdsgiveren henvise til faciliteter i arbejdsgiverens bolig eller en tjenestebolig, dog ikke på arbejdssteder hvor der udføres særligt tilsmudsende arbejde, jf. § 46, stk. 3-4, herunder graverarbejde.

Disse skærpede krav til arbejdsmiljøet har ikke kunnet forudses ved udformningen af fredningsbestemmelserne i 1951, og det må føre til, at der vil kunne dispenseres fra fredningen, hvis dette er nødvendigt for at opfylde arbejdsmiljøkravene. I den forbindelse må det dog sikres, at dispensationen i videst muligt omfang tager hensyn til fredningens formål.

Det er fra klagernes side heller ikke bestridt, at den ansøgte bygning skal opføres. Klagen vedrører udelukkende bygningens placering.

Placeringen på det eksisterende parkeringsareal har tilslutning fra Nationalmuseet, Amtet, Kommunen, Stiftsøvrigheden og menighedsrådet. Danmarks Naturfredningsforening har fundet, at man i stedet bør vælge en placering nordøst for kirken, hvor arealet skråner ned mod en parcelhusbebyggelse, idet bygningen derved bliver mindre synlig.


Det er muligt at placere bygningen på den af Danmarks Naturfredningsforening foreslåede position, men dette vil bl.a. vil medføre behov for nyt parkeringsareal og begrænse det areal, der er til rådighed for nye grave på kirkegården.

En placering vest for kirken og i den nordlige ende af den eksisterende parkeringsplads vil udover at opfylde arbejdsmiljøreglerne give god adgang til kontor, toiletter m.v. også for gangbesværede. Den påtænkte ud-

formning af bygningen vil ikke virke skæmmende i forhold til kirken, og bygningen vil blive placeret, så den kommer til at flugte og harmonere med kirkens linier. Ved byggeriet vil den beplantning i parkeringspladsens nordende, som er i strid med fredningen, og som hindrer indsynet til kirken, blive fjernet, og kirken vil på ny blive mere synlig i landskabet.

På den baggrund stadfæster Naturklagenævnet fredningsnævnets dispensation, idet det præciseres, at bygningen skal placeres længst mod nord på parkeringsarealet vest for kirken, og således som den er beskrevet, samt at den eksisterende beplantning på det pågældende sted skal fjernes i forbindelse med byggeriet, og at det ved en eventuel ny beplantning skal sikres, at indsynet til kirken fra landevejen holdes så frit som muligt.

På Naturklagenævnets vegne


Anne Grete Swainson

Afgørelsen er endelig og kan ikke indbringes for anden administrativ myndighed, jf. naturbeskyttelseslovens § 78, stk. 3. Eventuel retssag til prøvelse af afgørelsen skal være anlagt inden 6 måneder efter, at afgørelsen er meddelt, jf. naturbeskyttelseslovens § 88, stk. 1

FREDNINGSNÆVNET

FOR ROSKILDE AMT
 Dommerkontoret i Køge
 Jernbanegade 7, 4600 Køge

Telefon 56 65 10 68
 Fax 56 65 64 96
 FS 36/2000
 Den 6. november 2000

Roskilde Stiftsøvrighed
 Palæet
 Stændertorvet 3 A
 4000 Roskilde

GENPART til orientering

Modtaget i
 Skov- og Naturstyrelsen
 - 7 NOV. 2000

Ejendom: Matr. nr. 11 r Kirke Hyllinge by, Kirke Hyllinge
 Roskilde Amt, Teknisk forvaltnings j.nr.: 8-70-51-8-251-3-98
 8-70-51-4-251-1-96
 8.1/4.8.99
 Roskilde Stiftsøvrigheds j.nr.: 5131/0302
 Nationalmuseets j.nr.: 1178/00

Den 1. juni 1999 stadfæstede Naturklagenævnet en afgørelse truffet af fredningsnævnet for Roskilde Amt den 17. december 1998 om dispensation til opførelse af en graver- og redskabsbygning ved Kirke Hyllinge Kirke. I afgørelsen præciseres det "at bygningen skal placeres længst mod nord på parkeringsarealet vest for kirken, og således som den er beskrevet, samt at den eksisterende beplantning på det pågældende sted skal fjernes i forbindelse med byggeriet, og at det ved en eventuel ny beplantning skal sikres, at indsynet til kirken fra landevejen holdes så frit som muligt".

Ejendommen er omfattet af Overfredningsnævnets kendelse af 8. februar 1951 om fredning af et vest og nord for kirkegårds-muren beliggende areal.

Ved skrivelse af 27. juli 2000 har De anmodet om godkendelse af forslag til ny graver- og redskabsbygning i overensstemmelse med vedlagte tegninger.

ad 1996-1211/3-0001

akt 178.

Fredningsnævnet har ingen bemærkninger til forslaget under forudsætning af, at tegltaget får samme farve som kirkens og kapellet tag. Nævnet godkender derfor, at det påtænkte arbejde gennemføres i overensstemmelse hermed.

Fredningsnævnets afgørelse er enstemmig.

Følgende fremgår af naturbeskyttelseslovens § 78, stk. 2, sammenholdt med §§ 86 og 87:

Der kan inden 4 uger fra den dag, afgørelsen er meddelt, klages til Naturklagenævnet over afgørelsen. Klageberettigede er:


Adressaten for afgørelsen, (det vil sige den, der har søgt om dispensation), offentlige myndigheder, Danmarks Naturfredningsforening og lokale foreninger og lignende, som har en væsentlig interesse i afgørelsen.

En evt. klage skal indgives skriftligt til fredningsnævnet, som derpå vil sørge for sagens videresendelse til Naturklagenævnet.

Tilladelsen må ikke udnyttes, før klagefristen er udløbet. Rettidig klage har opsættende virkning for den påklagede afgørelse, medmindre klagemyndigheden bestemmer andet.

Tilladelsen bortfalder, hvis den ikke udnyttes inden 3 år fra i dag (naturbeskyttelseslovens § 66, stk. 2).

Med venlig hilsen


Toft-Nielsen