

Afgørelser – Reg. nr.:

Fredningen vedrører:

Domme

Taksationskommissionen

Natur- og Miljøklagenævnet

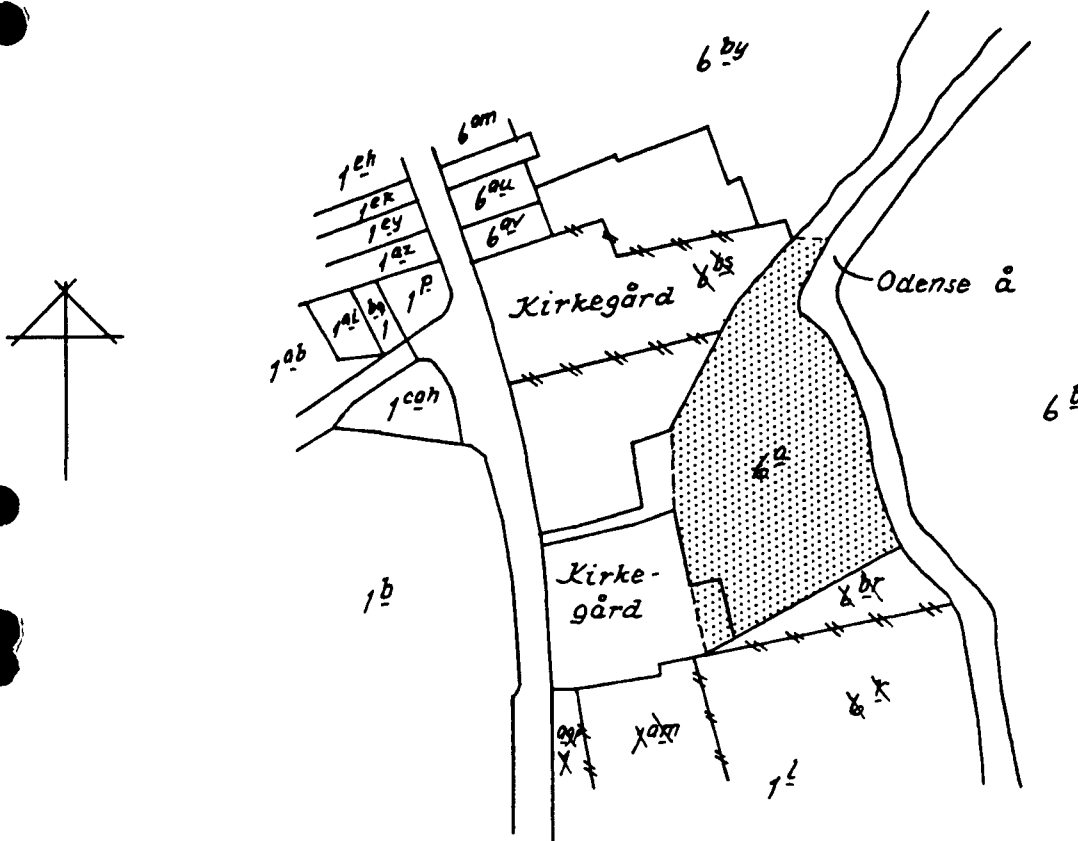
Overfredningsnævnet

Fredningsnævnet

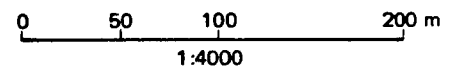
Forslag

Dispensationer: sidst i filen med den nyeste til sidst

FREDNINGSNÆVNET >



Kommune: Odense
 Ejerlav: Kristiansdal hgd.
 Sogn: Dalum



Matr. nr.	Dekl./Kendelse dato	Tinglyst dato	Bemærkninger
6 ^a	14/6-1950	14/6-1950	Del af 6 ^a . Så længe arealerne administreres af de kirkelige myndigheder, træffer kirkeministeriet afgørelse om nyplacering af bygninger m.m.. Forbehold ang. udvidelse af konfirmandstue.
umatr. areal	14/6-1950	14/6-1950	Del af umatr. kirkegårdsareal. Tidl. 6 ^a .

F r e d n i n g s b e s t e m m e l s e .

Undertegnede Dalum menighedsråd bestemmer herved under forbehold af kirkeministeriets godkendelse, at nedennævnte areal af matr. nr. 6 a Christiansdals hovedgård, Dalum sogn, skal fredes.

Arealet omfatter præstegårdens have og jordtilliggende nord øst og øst for kirken, dog med forbehold af konfirmandstuenes udvidelse. Det fredede areal er indtegnet på vedhæftede kort.

Arealet må ikke bebygges eller beplantes, midlertidigt eller vedvarende, således at udsigten til og fra kirken hindres, ligesom der heller ikke må foretages ombygning, anbringes transformatorstationer, telefon- og telegrafmaster og lignende, der må ej heller opættes skure, udsalgsteder, isboder, vogne til beboelse eller opbevaring af redskaber eller lignende skønhedsforstyrrende genstande.

Så længe det til præsteembedet hørende nævnte jordtilliggende administreres af de kirkelige myndigheder, træffer kirkeministeriet dog - efter indhentet erklæring fra fredningsnævnet - som hidtil afgørelse om nyplacering af bygninger på præstegårdsjorden.

Endvidere træffer kirkeministeriet som hidtil afgørelse om nyplacering af bygninger, ombygninger og tilbygninger på den til præsteembedet hørende have med gårdeplads samt den del af præstegårdens areal, der ligger i umiddelbar tilknytning til og

nistreres af de kirkelige myndigheder.

For fredningen udredes ingen erstatning.

Menighedsrådet er indforstået med, at ovennævnte fredningsbestemmelse tinglyses på ejendommen med påtaleret for naturfredningsnævnet for Odense amtsrådsreds og, hvis et areal sælges, tillige for Dalum menighedsråd.

Dalum, den 4. maj 1950.

Olay Hallin, M. Christoffersen
O. Hübner Hansen, Johs. Larsen E. Bando
H. Høst Lauritzen, Jens Knudsen
Lars Nielsen, Ellen Christensen
Hans Højgaard, Paula Andersen
Poul Honoré, Kaj Rasmussen

Idet naturfredningsnævnet for Odense amtsrådsreds modtager og godkender foranstående fredningsbestemmelse, bedes den lyst som byrde på matr. nr. 6 a Christiansdals hovedgård, Dalum sogn, skyldsat for hartkorn 1 td. 6 skp. 3 fdk. 2 alb.

Det fredede areal er indtegnet på vedhæftede kort, hvoraf en genpart bedes henlagt i akten.

Naturfredningsnævnet for Odense amtsrådsreds,

Odense, den 14. juni 1950.

Ringberg.

Indført i dagbogen for retskreds nr. 39 Odense herred m.v. den 14. juni 1950. Akt: skab A nr. 628.

Lyst tingbog Christiansdal Hvgd., Dalum sogn.

Harpøth.

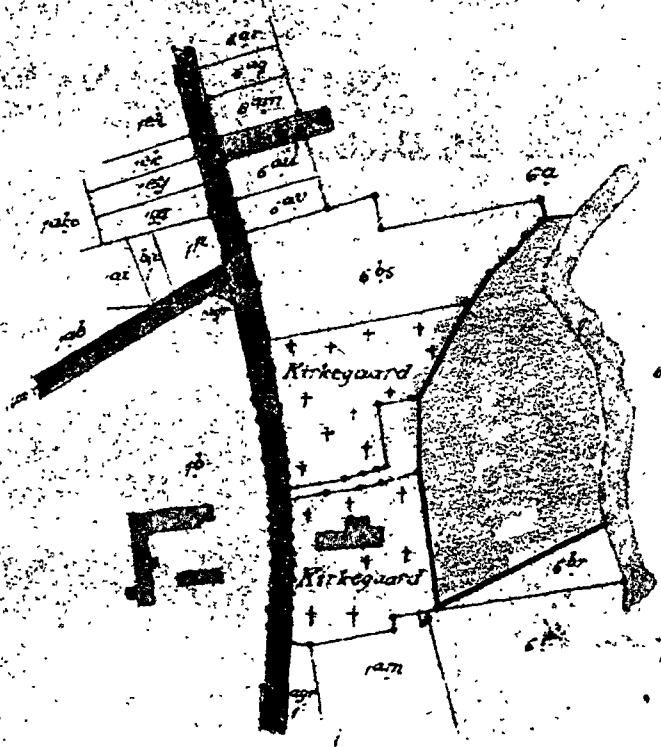
[Handwritten signature]

At denne kort-genpart er nojagtig genpart af det originale kort vedrørende ejendommen

Justitsministeriets kortpartkalk

Matrikel nr. 69 Kristiansdal Hvedgd. best. hved.

Navn: Carl Ing. Holst
Odense, d. 9. Decbr. 1949.



Paa nærværende Kort er Grænserne for en Del af Matr.Nr. 6^a fremhævet med rød Skygge.

Terræn af
Kristiansdal Hovedgaard,
Dalum Sognd, Odense Herred,
Odense Amt.

Kopieret i December 1949 af

Carl Ing. Holst.
Landinspektør

Maalforhold 1:4000.

Y-fol

FREDNINGSNÆVNET>

Ods. Matr. nr. 1 agr, 1 am, 6 r & 6 br Christiansdal hvgd., Dalum sogn.

Anmelder: E. Runer
adv.
Fr. Bøge.

FOTOKOPI UDFÆRDIGET AF
ODENSE BYRETS 3. AFD.

25 JUNI 1968



DEKLARATION.

De forenede Papirfabriker a/s, København forpligter sig herved som ejer af nedennævnte under Dalum Papirfabrik hørende arealer til at sørge for beplantning af disse langs nordskellet mod kirkegaarden og den øst herfor liggende eng i samme bredde, som beplantningen havde den 1 januar 1967 mindst 1,60 m og indtil 8 m fra skellet mod kirkegaarden og nævnte eng alt saaledes som vist med rødt paa vedhæftede kalke.

Beplantningen skal udføres saaledes, at den saa vidt muligt skjuler udsynet til fabriksbygningerne fra kirkegaarden og skal bestaa af træer, hak og buske, og beplantningen skal stedse vedligeholdes, saa den opfylder nævnte formaal.

Denne deklaration begæres tinglyst servitutstiftende paa matr. nr. 1 agr, am, 6 r & 6 br Christiansdal hvgd., Dalum sogn med respekt af de ejendommen hidtil paahvilende forpligtelser og med paataleret for Dalum sogns menighedsraad og kommunalbestyrelsen i Dalum.

København, den 22. MAJ 1967

for AKTIESELSKABET
DE FORENEDE PAPIRFABRIKER

H. med sig B. N. V. O. O. O.

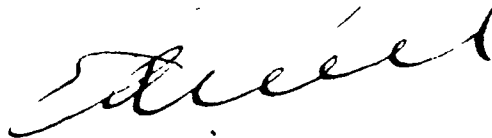
Til vitterlighed om ægte underskrifter, rigtig dato og underskrivernes myndighed:

*J. Emil Møller
Korrespondent
Lølløsevej 35*

*Beck Andersen
kontorassistent
Sct. Jørgens Park 65, 4.
Næstved.*

Tiltrædes.

Fredningsnævnet
for
Odense Amtsrådskreds, den 6. januar 1968.



Edrén

§ 12 I	10	kr.	-	øre	<i>Forov. udst. af A.S. reg.</i> Indført i dagbogen for Odense herreds retskreds, den 10 JAN. 1968
§ 14 ^I	:	4	-	-	
§ 14 ^{II}	:	3	-	-	LYST . Tingbog
Ialt		17	kr.	-	

Retsanmærkning: *Til præcisere bøger*
1) pantebog
2) som ligger i andre bøger



E. Caspersen

FOTOKOPIENS RIGTIGHED BEKRÆFTES.

DOMMEREN I ODENSE BYRETS 3. AFDELING, den 27 JAN. 1969



Edrén