

Afgørelser – Reg. nr.: 01313.01

Fredningen vedrører: Addit Skov

Domme

Taksationskommissionen

Naturklagenævnet

Overfredningsnævnet

Fredningsnævnet

01-06-1982, 04-05-1950

Kendelser

Deklarationer

FREDNINGSNÆVNET >

KORT 1214^I SV

REG. NR. 1313 A

1/6-1982

U D S K R I F T

A F

K E N D E L S E S P R O T O K O L

F O R

FREDNINGSNÆVNET FOR VEJLE AMTS NORDLIGE KREDS

Den 1. juni 1982 afsagdes i

FA 47/1981

Fredning af del af matr. nr.
13a Addit by, Sdr. Vissing

sålydende

K E N D E L S E:

I Sagens rejsning.

Ved skrivelse af 1. oktober 1981 rejste Vejle amtskommune sag om fredning af tre arealer på henholdsvis 3,20 ha, 1.0 ha og 7.70 ha af ejendommen matr. nr. 13a Addit by, Sdr. Vissing, og samtidig ophævelse af en ældre fredningsdeklaration omfattende ca. 11 ha spredt bøgebevoksning ud fra forstlige hensyn. Salten Langsø skovdistrikt har for ejeren af arealerne anbefalet forslaget, og der rejses ikke krav om erstatning, hvorhos ejeren forpligter sig til at foretage den fornødne pleje.

Daggrunden for forslaget er følgende:

"Formålet med den ældre fredning har været at bevare de pågældende bøgebevoksninger uden forstlige indgreb, som højskov med urskovpræg, men bevoksningerne er nu ved at falde sammen, og synes ikke længere egnet til at opfylde formålet, med undtagelse af den nordligste del som kan indgå i det område på ca. 11,90 ha, hvor der foreslås ny fredning. Naturfredningsrådet har anbefalet den foreslåede fredning, og Vejle amtsråd har besluttet at rejse sagen i henhold til naturfredningslovens § 12. Forslaget repræsenterer i naturhistorisk henseende en forbedring og harmonerer med regionplanens klassifikation af arealerne som naturområde (særligt og egentligt naturområde)."

II Sagens behandling ved nævnet.

Efter bekendtgørelse og indkaldelse af de interesserede afholdt nævnet den 14. april 1982 offentligt møde i sagen. Nævnet bestod af dommer Jørgen Bruun, som formand, amtsrådsmedlem Thomas Thomsen, og det kommunevalgte medlem Ole Pilgaard Andersen.

I forbindelse med mødet besigtigede nævnet de af påstanden omfattede arealer.

Der fremkom ikke indsigelser mod forslaget.

Naturfredningsrådet har i en skrivelse af 6. april 1982 til nævnet udtalt:

"Rådet har besigtiget de i fredningsforslaget nævnte arealer i Addithus Skov den 16. april 1978 sammen med skovrider O. Høgsgaard, Salten Langsø skovdistrikt. Ved denne lejlighed opnåedes enighed med skovdistriktet om ændringer i den hidtidige fredningsdeklaration. Det af Vejle amtskommune, Forvaltningen for teknik og miljø, udarbejdede fredningsforslag er i overensstemmelse med disse aftaler.

Naturfredningsrådet mener at fredningsforslaget betyder værdi-

fulde ændringer og udvidelser af den bestående fredning. Rådet vil derfor stærkt anbefale fredningsnævnet vedtager det af Vejle amtskommune fremsatte fredningsforslag."

III Nævnets stilling til fredningspåstanden.

Nævnet finder, at der til de af fredningspåstanden omfattede områder er knyttet så værdifulde fredningsmæssige interesser, at betingelserne for fredning efter naturfredningslovens § 1 er opfyldt. Nævnet finder samtidig, at der bør ske aflysning af den den 7. juni 1950 og 26. maj 1953 tinglyste deklaration om fredning af bøgebevoksning på Møgelbjerg m.v.

Fredningspåstanden tages derfor til følge.

IV Almindelige fredningsbestemmelser.

"De 3 områder af matr. nr. 13a Addit by, Sønder Vissing sogn, som på vedlagte kortbilag i 1:10.000 er angivet som område A, B og C pålægges følgende fredningsservitutter:

Område A - 3,20 ha omfattende bl.a. kildevældet "Lille Rusebæk" er i dag bevokset med ældre bøg - over 120 år - med undervækst af kristtorn og selvsået rødgran m.v. og med en lille holm 40-årig lærk. Området skal opretholdes som højskov med urskovpræg.

Formålet er at sikre livsbetingelser for flest mulige dyre- og plantearter, som er oprindelige og karakteristiske for stedet.

Bortset fra de nævnte lærketræer, der kan afdrives på et for skovdistriktet hensigtsmæssigt tidspunkt, skal eksisterende og eventuelt senere indvandrede nåletræer fjernes af skovens ejer, medens såvel levende som døde løvtræer skal forblive urørt på arealet. Ændringer af vandløb eller kildeområder må ikke finde sted. Nødvendig vejvedligeholdelse af vejen gennem den vestlige del er tilladt.

Arealets pleje med henblik på fredningens formål udføres af skovens ejer i samråd med naturfredningsrådet og amtsrådet.

Område B - ca. 1,0 ha - som i dag erbevokset med bøgestødsskudsskov skal længst muligt opretholdes med nuværende karakter. Arealets pleje med henblik på formålet, udføres af skovens ejer i samråd med naturfredningsrådet og amtsrådet (evt. efter generelle retningslinier fra naturfredningsrådet).

Når arealet ikke mere kan opretholdes som sluttet bøgeskov udgår det af fredningen af hensyn til bl.a. de nordøst herfor beliggende nåletræbevoksninger.

Område C - ca. 7,70 ha - eri dag bevokset med ældre bøg - ca. 120 år med nåletræindblanding. Hovedtræarten skal til enhver tid være bøg som selvfor ynges. Ved evt. supplerings af bøge-selvfor yngelsen må kun den lokale bøgeproveniensen benyttes.

For både område A, B og C gælder:

Arealerne må ikke benyttes til placering af bebyggelse eller anlæg af nogen art, herunder boder, læskure, master eller lignende.

Terrænet må ikke ændres og større sten ikke beskadiges eller flyttes."

Kendelsen vil være at tinglyse på ejendommen matr. nr. 13 a Addit by, sdr. Vissing med prioritet forud for al pantegæld og andre rettigheder af privatretlig oprindelse.

Den den 7. juni 1950 og 26. maj 1953 tinglyste deklaration aflyses.

T h i b e s t e m m e s :

De på vedhæftede kort angivne arealer af matr. nr. 13 a Addit by, Sdr. Vissing sogn fredes som foran bestemt.

Ths. Thomsen

J. Bruun

Ole Pilgaard Andersen

Nævnets afgørelse kan efter naturfredningslovens § 58 indbringes for Overfredningsnævnet (adr. Amaliegade 13, 1256 København K) af bl.a. den, der har begæret fredningsnævnets afgørelse, og forskellige myndigheder.

Klagefristen er 4 uger fra den dag, afgørelsen er meddelt den pågældende klageberettigede.

En tilladelse kan ikke udnyttes før udløbet af klagefristen. Er klage iværksat, kan tilladelsen ikke udnyttes medmindre den opretholdes af Overfredningsnævnet.

Det tilføjes, at nævnets tilladelse ikke fritager for at indhente fornøden tilladelse fra andre myndigheder, og at forpligtelser ifølge tinglyste servitutter er forbeholdt.

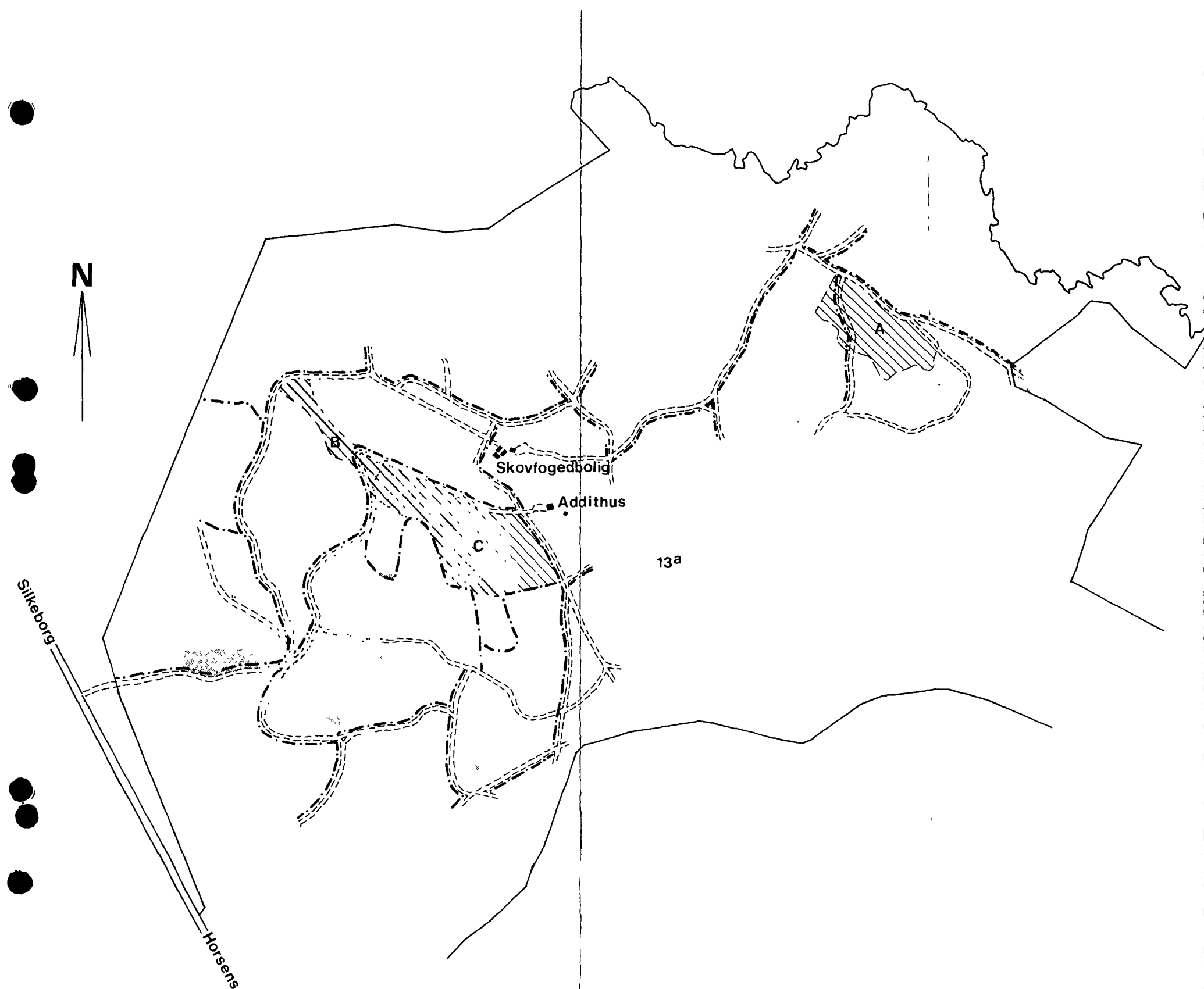
Ifølge naturfredningslovens § 64 a bortfalder en tilladelse, der er meddelt af fredningsnævnet eller Overfredningsnævnet i henhold til kap. VI eller § 53, såfremt den ikke er udnyttet inden 5 år fra tilladelsens meddelelse. Dette gælder også andre tilladelser samt dispensationer, der er meddelt efter denne lov eller udstedt i henhold til loven, en fredningskendelse eller en fredningsbestemmelse.

Udskriftens rigtighed bekræftes





**NATURFREDNINGSNÆVNET FOR
VEJLE AMTS NORDLIGE FREDNINGSKREDS
RETTE I HORSSENS 3. AFD.
8700 HORSSENS**

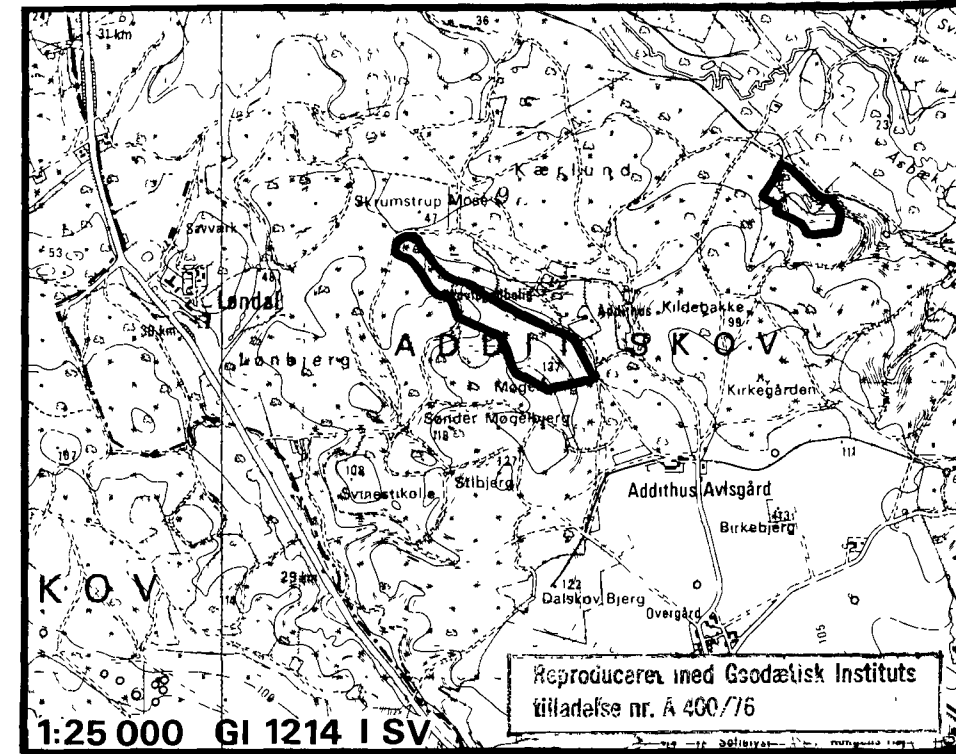
den 1. juni 1982.

J. Bruun



SIGNATURFORKLARING

-  Fredet område
-  Fredede arealer i.h.t. dekl. af 7. juni 1950
-  Skovafdelingsgrænse
-  Skovveje




REG. NR. 1313A

**Del af matr. nr. 13a
 Addit by, Sdr. Vissing
 Brædstrup kommune
 Vejle amtskommune**

FREDNINGSKORT hørende til
 Fredningsnævnet for Vejle amts nordlige
 fredningskreds' afgørelse af 1.-6.-1982.

Udarbejdet af Vejle amtskommune på grundlag
 af matr.kort og skovkort i maj 1982.



Målestok 1:10.000

FREDNINGSNÆVNET >

Gratis til off. brug).

Foredningsnævnet for Skanderborg amt,
Rådhusgade 2, Horsens.

4/5-50

30/5 73

OPHÆVET VED NÆVNS K. AF 1/6 1982

U D S K R I F T

A F

TINGLYSNINGSKARTEN FOR RATTEN I BRÆDSTRUP.

-X-X-X-

620/7.6.50.

Akts Skab D. nr. 258.

Ntr. nr. 13a Addit by,

Anmelder: Poul Groes,
overretssagfører
Set. Anne Plads 7.

Sdr. Vissing sogn.

Stempel: 2 kr. oo øre.

D E K L A R A T I O N .

=====

Undertegnede arvinger i kammerherredeinde E. Schæsteds dødsbo bestemmer herved med bindende virkning for os og senere ejere, at nogle karakteristiske gamle bølgebevokninger m.m. under Addithus Skovdistrikt på det såkaldte Møgelbjerg syd for Salten Langsø matrikuleret som matr. nr. 13 a, Addit by, Sdr. Vissing sogn, skal være afledt som nedenfor nærmere angivet, idet med hensyn til afgrænsning henvises til det nærværende deklaration vedhæftede kort, hvorpå områderne er indtegnet med grønt.

(Møgelbjerg dominerer med sin krone af gamle træer milevidt landskabet set fra nord og syd, og det højeste punkt, hvorfra der er en enestående udsigt over Mossø og Salten Langsø, er et ofte besøgt udflugtssted for egnens befolkning.)

De nævnte bevokninger befinder sig i følgende afdelinger af distriktet:

1. Del af afd. 57 0,7 ha. 2. del af afd. 58 0,4 ha.

- | | | | |
|-------------------|----------|--|----------|
| 3. Del af afd. 59 | 0,3 ha. | 4. del af afd. 60 | 0,1 ha. |
| 5. - - - | 63 0,2 - | 6. - - - | 64 0,4 - |
| 7. - - - | 65 0,4 - | } Areal for den der tilbudte fredning. | |
| 8. - - - | 66 0,8 - | | |
| 9. - - - | 70 1,2 - | med ialt 1072 træer. | |

Endvidere dele af følgende afdelinger: 62, (65 og 66), 67, 69, 81, 86, 87 og 88.

Det samlede areal af gammel bøgeskov udgør ca. 11 ha.

De fornævnte bevoksninger skal være fredede på følgende måde:

Skovområdet holdes helt uden for den forstlige drift og overlades til sin naturlige udvikling uden nogen art af indgreb udefra, hvorved navnlig følgende bestemmelser bliver at iagttage:

Der må ikke foretages afgravning, opfyldning eller planering, og større sten må ikke beskadiges, fjernes eller flyttes.

Der må ikke foretages hugst, udtynding, kapning eller lign., hverken af levende eller døde træer, men træerne skal stå urørt, så længe de hver for sig er i stand til det. De døde stammer skal have lov at forfulde på stedet, og genvæksten må ikke fremhjælpes ved indgreb af nogen art, ligesom der ikke må foretages plantning. Fra hugstforbudet undtages dog, hvad der af høyn til færdselen er nødvendigt langs den gennem området førende Skovvej, samt hvad der kræves for at friholde udsigten fra områdets højeste punkt.

Aralet må ikke benyttes til placering af boder, løskure, master, brændestabler eller lign.

Til de fredede områder er der adgang for almenheden i samme omfang som hidtil.

Ovenstående bestemmelser kan til enhver tid ændres eller ophæves i tilfælde af, at der mellem ejeren og naturfredningsrådet er enighed derom.

Nærværende deklaration vil være at tinglyse på ejendom-

mon.

Påtaleret har ejerne, Fredningsnævnet for Skanderborg
Amtsrådskreds og Danmarks Naturfredningsforening hver for sig el-
ler i forening.

København, den 4. maj 1950.

Ove Sehested.

Til vitterlighed:

København, den 4.5.1950.
Bøgh Andersen,
Fuldmægtig i Udenrigsministeriet,
Bomhoffs Havn 8, København.

Til vitterlighed:

Den 4.5.50.
Paul Fischer,
Fuldmægtig i Udenrigsministeriet,
Ved Volden 13. Kbhn. K.

Jørgen Sehested

Margrethe Sehested

Charlotte Sehested

Til vitterlighed:

Navn: Johs. Nielsen
Stilling: Inspektør
Bopæl: Lundeborg

Navn: Valborg Brun-Hansen
Stilling: Bogholderiske
Bopæl: Lundeborg pr. Gudme.

Indført i dagbogen for retskreds nr. 50, Tyrsting og
Vrads herreder, den 7.-6.-1950.

Lyst tingbog: bd. Sdr. Vissing II 652.

Akt: skab D. 252.

Samtykke fra administrator, højesteretsagfører Hvidt,
forevist.

Anm.: Ejendommen er forud servitutbehaftet.

Stoustrup.

Pt. 1072/ 26. maj 1953.

Akt: skab D nr. 258.

matr. nr. 3a Addit by,

Anmelder: P. Friis-Jespersen,
landsretsagfører.
Vejle.

Sdr. Vissing sogn.

Stempel: 2 kr. 00 øre.

T I L L E G .

til deklaration af 4. maj 1950, tinglyst den 7/6 1950, vedrørende
matr. nr. 3a af Addit:

Af fredningen er et areal af ca. 1,7 ha. angivet på det med deklarationen tinglyste rids som afdeling 65 og afdeling 69 udgøet og erstattet med et areal af afdelingerne 80 og 72, således som dette er angivet på vedhæftede rids.

Den skete ændring i fredningen tiltrædes af medunderskrevne Danmarks Naturfredningsforening, København.

Ovenstående tiltrædes.

København, den 7. maj 1953.

For Danmarks Naturfredningsforening

Erick Struckmann.

Hovedstyrelsens formand.

Margrethe Sehested.

Jørgen Sehested.

Charlotte Sehested.

Ove Sehested

Foranstående tillæg til deklaration af 4. maj 1950 begæres tinglyst på ejendommen matr. nr. 3a Addit by, Sdr. Vissing sogn.

Vejle, den 22. maj 1953.

F. Friis-Jespersen
landsretssagfører
Vejle.

Annelise Christensen.

Indført i dagbogen for retskreds nr. 50, Tyrsting og Vrads herreder, den 26.-5.-1953.

Lyst tingbog: bd. II 652.

Akt: skab D. 258.


Kort vedhæftet.

Stoustrup.

TK/m

Udskriftens rigtighed bekræftes.

Dommeren i Brædstrup, den 22 OKT 1960



DISPENSATIONER>

Afgørelser – Reg. nr.: 01313.01

Dispensationer i perioden: 15-04-1991

FREDNINGSNÆVNET FOR
VEJLE AMTS NORDLIGE FREDNINGSKREDS
RETEN I HORSENS 3. AFD.
6500 HORSENS
TELF. (05) 62 13 00 (KUN FORMIDDAG)

REG. NR. 1313.01

Skov- og Naturstyrelsen

16 APR. 1991

HORSENS, DEN 15. april 1991

FA. NR. 47/1989

Salten Långsø Skovdistrikt,
Hvidemosegaard,
8680 Ry.

Nævnets afgørelse kan efter naturfredningslovens § 58 indbringes for Overfredningsnævnet (adr. Amaliegade 13, 1256 København K) af bl.a. den, der har begæret fredningsnævnets afgørelse, og forskellige myndigheder.

Klagefristen er 4 uger fra den dag, afgørelsen er meddelt den pågældende klageberettigede.

En tilladelse kan ikke udnyttes før udløbet af klagefristen. Er klage iværksat, kan tilladelsen ikke udnyttes medmindre den opretholdes af Overfredningsnævnet.

Det tilføjes, at nævnets tilladelse ikke fritager for at indhente fornøden tilladelse fra andre myndigheder, og at forpligtelser ifølge tinglyste servitutter er forbeholdt.

Hølge naturfredningslovens § 64 a bortfalder en tilladelse, der er meddelt af fredningsnævnet eller Overfredningsnævnet i henhold til kap. VI eller § 53, såfremt den ikke er udnyttet inden 5 år fra tilladelsens meddelelse. Dette gælder også andre tilladelser samt dispensationer, der er meddelt efter denne lov eller udstedt i henhold til loven, en fredningskendelse eller en fredningsbestemmelse.

Overfredningsnævnet ny adr.:
Slotsmarken 15, 2970 Hørsholm

Ang. foryngelse af bøgebevoksninger på Addithus.

Den 29. august 1989 blev der efter anmodning af Salten Långsø Skovdistrikt afholdt møde på Addithus, hvor fredningsnævnet behandlede en ansøgning om tilladelse til foryngelse af bøgebevoksninger på område B og C i Fredningsnævnets kendelse af 1. juni 1982 angående fredning af en del af matr. nr. 13a Addit by, Sdr. Vissing.

Ansøgningen er foranlediget af, at aldersfordelingen i skoven er således, at langt det meste er 100 - 150 år, hvorfor det er nødvendigt med foryngelse, hvorved der startes ny løvskovbevoksning foran hugstskoven. Man ønsker tilladelse til at afvikle bevoksningen på område B, som er stærkst angrebet af råd og ælde, således at området i henhold til bestemmelsen i fredningskendelsen udgår af fredningen.

For så vidt angår område C ønskes tilladelse til at forberede selvforyngelsen ved fornøden jordbehandling og til, hvis det mislykkes at supplere med plantning. Det er tanken over en årrække at fælde den nuværende bevoksning som er meget gammel og præget af råd, omend ikke så meget som i område B.

I forbindelse med det nævnte møde gav Fredningsnævnet tilladelse til at man straks kan træffe nødvendige foranstaltninger til selvforyngelse af område C.

Miljøministeriet
Skov- og Naturstyrelsen
J.nr. SN 1211/10-0021
Akt. nr. 1

BH.

LVS 17/4 91 PHE
Poul Henriksen

Sagen blev derefter udsat til forelæggelse for Naturfredningsrådet, som i en skrivelse af 18. marts 1991 udtaler:

"-----

Efter telefonisk samtale med skovrider N.P. Dalsgaard Jensen skal Naturfredningsrådet udtale at den fredede bøgebevoksning i område B kan afvikles, dog bør enkelte gamle træer lades tilbage, for at bibeholde nogle levesteder for områdets dyre- og planteliv, som er knyttet til gamle træer. De nævnte træer må ikke fjernes og skal også opretholdes efter død.

I den af 1. juni 1982 afsagte fredningskendelse fremgår det, at der til områderne er knyttet værdifulde fredningsmæssige interesser. Det er for at bevare disse fredningsmæssige interesser at enkelte træer opretholdes.

Foryngelse af bøgene i område C kan påbegyndes. Det må tilstræbes at der ikke sker renafdrift i større områder og efter foryngelsen skal der efterlades flere af de gamle træer, som vedvarende skal opretholdes - også efter død.

I område C kræver fredningsbestemmelserne, at der sker selvfor- yngelse. Naturlig selvfor- yngelse er bl.a. karakteriseret ved at der opstår en betydelig aldersdiversitet. For at sikre denne og for at bibeholde de værdifulde fredningsmæssige interesser må der bevares et antal træer, d.v.s. ca. 4-5 træer pr. ha. Træerne kan efterlades som trægrupper eller enkelttræer, og der må gerne være træer med skader eller andre forhold, der reducerer deres økonomiske værdi.

Såfremt der foretages jordbehandling for at fremme selvfor- yngelsen i område C, må dette kun ske punktvis, således at jordbun- dens struktur og stratigrafi i alt væsentligt be- beholdes
-----".

Fredningsnævnet skal herefter udtale: På betingelse af, at de i Naturfredningsrådets skrivelse anførte vilkår overholdes tillader

Fredningsnævnet den ansøgte foryngelse af bøgene i område C og afvikling af den fredede bøgebevoksning i område B.

J. Bruun

Kopi til: Vejle Amtskommunes fredningsafd.
Danmarks Naturfredningsforening
Skov-og Naturstyrelsen
Naturfredningsrådet
Brødstrup Kommune