

Afgørelser – Reg. nr.: 01308.00

Fredningen vedrører: Stenshøje

Domme

Taksationskommissionen

Naturklagenævnet

Overfredningsnævnet 03-02-1951

Fredningsnævnet 14-04-1950

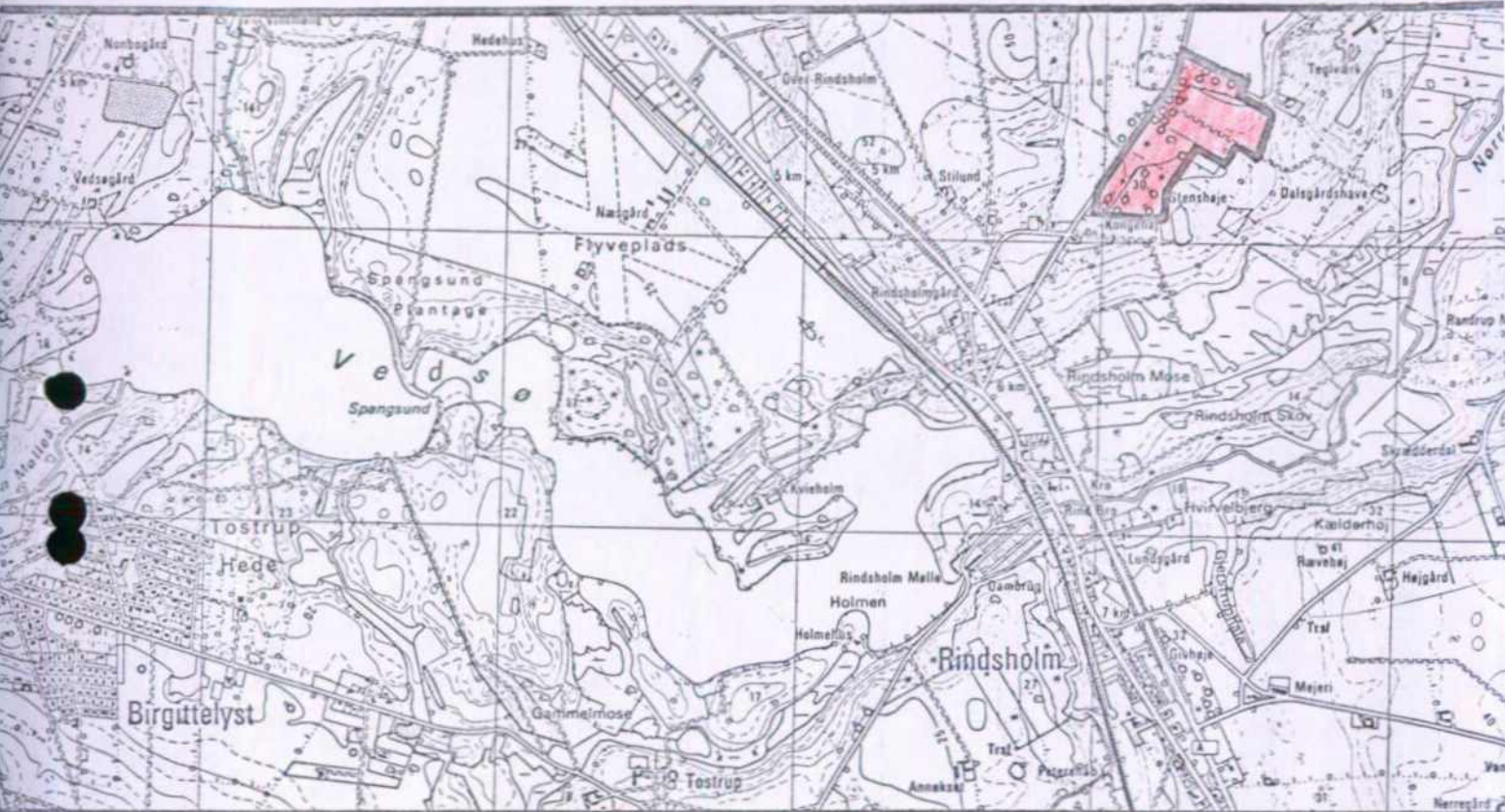
Kendelser

Deklarationer

OVERFREDNINGSNÆVNET>

Lokalitet : Højgruppe, 4 ax Ll. Asmild, Asmild sogn.

Kommune : Viborg.



1:25.000 - 1215 III NØ

J.nr. :

Fr.nr. : P 5 - 1600 Fr. 17.

Areal : ca. 13 ha.

Fredet: FNK 14.4.1950
OFNK 3.2.1951.

Formål : Sikring af højgruppe på hovedsageligt udyrket areal.

Indhold : Der må ikke foretages bebyggelse, beplantning, terrændringer eller anbringes skure, boder, hæs, master, skilte, udsigtsspærrende hegn el. lign. Nye veje må ikke anlægges uden fredningsnævnets godkendelse.

Udyrkede arealer må ikke opdyrkes og må kun afgræsses i et sådant omfang, at lyngdækket bevares. Lyngskrælning er ikke tilladt, hvorimod lyngslagning fremdeles kan finde sted.

Ejer : Privat.

Påtaleret : Fredningsnævnet.

U D S K R I F T

af

OVERFREDNINGSNÆVNETS KENDELSESPROTOKOL.

År 1951, den 3. februar, afsagde overfredningsnævnet på grundlag af mundtlig og skriftlig votering følgende

k e n d e l s e

i sagen nr. 983/50 vedrørende fredning af en højgruppe ved vejen fra Bruunshåb til Rindsholm i Asmild sogn.

Den af fredningsnævnet for Viborg amt den 14. april 1950 afsagte kendelse er sålydende:

"Ved skrivelse af 29. januar 1949 har Danmarks naturfredningsforening på foranledning af Historisk samfund for Viborg amt for fredningsnævnet indbragt spørgsmålet om fredning af et areal, beliggende på matr. nr. 4a, 4ag, 4ø, 4aa, Lille Asmild, Asmild sogn ved sognevejen fra Bruunshåb til Rindsholm, idet det nævnte areal rummer et betydeligt antal gravhøje.

Nationalmuseet har i skrivelse af 24. januar 1949 anbefalet den foreslåede fredning.

Nævnet har besigtiget det pågældende areal og drøftet sagen med de interesserede lodsejere. Under besigtigelsesforretningen frafaldtes fredningskravet f.s.v. ang. matr. nr. 4ag, Lille Asmild, Asmild sogn, medens der vedrørende de øvrige ejendomme under forhandlingerne fremkom følgende:

1. Matr. nr. 4ø, smst., ejer Anders Hansen (vest for sognevejen). På area-

let, der er fuldt opdyrket, findes ingen gravhøje. Ejeren har intet imod, at arealet pålægges fredningsservitut ang. forbud mod bebyggelse m.v., dog at han ønsker tilladelse til at måtte opføre de nødvendige bygninger til en landbrugsejendom. Han forlanger erstatning, hvis ejeren af naboejendommen Marinus Sørensen, får tilkendt erstatning.

2. Matr. nr. 4aa, smst., ejer Marinus Sørensen (vest for sognevejen).

På arealet findes en højgruppe med 4 høje, men iøvrigt er hele arealet opdyrket. Ejeren har protesteret mod fredningsforslaget og subsidiært påstået sig tilkendt erstatning.

3. (En del af) matr. nr. 4a, smst., ejer N. Ågård (øst for sognevejen).

I. Mod nord findes et uopdyrket areal med en del gravhøje, arealet strækker sig fra sognevejen til ejendommens grænse mod øst. Af dette areal har ejeren tilbudt uden erstatning at frede arealet fra sognevejen indtil en lavning øst for den østligste af de fredede høje, mod at det øvrige areal frigives til beplantning, og naturfredningsforeningen har kunnet tiltræde, at fredningen af det nævnte areal indskrænkes i overensstemmelse med ejersens tilbud.

II. Syd for det nævnte uopdyrkede areal findes på begge sider af vejen til Dalsgårdshave - et areal, der er opdyrket fra ejendommens østgrænse og ud til de umiddelbart ved sognevejen beliggende høje. Dette areal ønsker naturfredningsforeningen pålagt fredningsservitut bl.a. indeholdende forbud mod bebyggelse og beplantning. Ejeren har intet at indvende mod beplantningsforbudet, men ønsker bebyggelsesforbudet begrænset således, at det er ham tilladt der at opføre de nødvendige bygninger til en landbrugsejendom.

III. Syd for det opdyrkede areal findes et større uopdyrket areal med en del gravhøje. Det uopdyrkede areal strækker sig fra sognevejen i vest til ejendommens østgrænse, dog at der ved sidstnævnte grænse findes et opdyrket areal, omkranset af to uopdyrkede arealer, der som to næs strækker sig ud mod østgrænsen. Under besigtigelsesforretning-

gen enedes man om, at de to næs kunne udgå af fredningsforslaget, således at grænsen for det areal, der agtedes fredet, trækkes umiddelbart øst for den østligste høj, nord for en over arealet i retningen nordvest-sydøst gående markvej, mod nord parallelt med det dyrkede areals vestgrænse og mod syd fra det dyrkede areals sydvestre hjørne i lige linie til to selvsåede bjergfyrrer øverst på næsset mod sydøst.

Ejeren har nedlagt påstand på, at yderligere et areal på 3 tdr. land af sidstnævnte uopdyrkede areal - beliggende ind mellem højene, undtages fra fredningsforslaget, idet han ønsker at opdyrke dette areal. Såfremt dette tillades, og såfremt han får tilladelse til at opføre en landbrugs-ejendom på det opdyrkede areal langs vejen til Dalsgårdshave, vil han gå med til fredningsforslaget uden erstatning. I modsat fald protesterer han mod den påtænkte fredning - dog bortset fra det nordligste uopdyrkede areal, hvorom der er fuld enighed - og påstår sig subsidiært tilkendt erstatning.

Fredningsnævnet finder ikke, at fredningen af arealerne vest for sognevejen Bruunshåb-Rindsholm, matr. nr. 4ø, 4aa, Lille Asmild, Asmild sogn, har en sådan betydning, at den står i et rimeligt forhold til de omkostninger, der vil være forbundet hermed, og de pågældende arealer udgår følgelig af planen.

Derimod finder nævnet, at de foran omhandlede arealer af matr. nr. 4a, Lille Asmild, Asmild sogn nemlig:

- I. Det nordlige uopdyrkede areal indtil lavningen øst for den østligste høj.
- II. Det opdyrkede areal langs vejen til Dalsgårdshave.
- III. Det sydlige uopdyrkede areal, mod øst begrænset af den linie, hvorom der er enighed, jfr. foran, bør pålægges følgende servitut.
 1. Der må ikke foretages planering, afgravning eller påfyldning og ikke uden fredningsnævnets godkendelse anlægges nye veje.

2. Udyrkede arealer må ikke opdyrkes eller gøres til genstand for lyngskrælning, og de må kun benyttes til græsning i sådant omfang, at lyngdækket bevares. Lyngslagning kan fremdeles finde sted.
3. Der må hverken på dyrkede eller udyrkede arealer foretages beplantning - eller bebyggelse og ikke anbringes skure, boder, hæs, master, skilte, udsigtsspærrende hegn eller lignende.

De pågældende arealer andrager hhv. 1,27 ha, 5,88 ha og 5,81 ha, og deres nærmere afgrænsning er indtegnet på et sagen vedlagt matrikuls kort, ligesom grænserne er afsatte i marken ved anbringelse af betonskelpæle.

De servitutbelagte arealer af matr. nr. 4a vil være at udstykke særskilt.

For den på matr. nr. 4a, Lille Asmild, Asmild sogn, lagte servitut tillægges der en erstatning på 2500 kr., der vil være at udbetale til ejeren N. Ågård, idet bemærkes, at der ikke af panthaverne er fremsat påstand om andel i erstatningen.

Den tilkendte erstatning udredes med halvdelen af statskassen og halvdelen af Viborg amtsfond.

Påtaleret med hensyn til den pålagte servitut tillægges fredningsnævnet for Viborg amtsrådskreds."

Kendelsen er forelagt overfredningsnævnet i medfør af naturfredningslovens § 19, 3. stk., hvorhos den er indanket af ejeren af det fredede areal, gårdejer N. Aagaard.

Overfredningsnævnet har den 14. august f.å. besigtiget det pågældende areal og forhandlet med ejeren og andre i sagen interesserede. Man opnåede herunder en mindelig overenskomst med gårdejer N. Aagaard, hvorefter der tillægges ham en erstatning på 5.000 kr.

Da fredningen må antages at være af overvejende interesse for beboere i Viborg købstadkommune, har overfredningsnævnet i henhold til naturfredningslovens § 17, 3. stk. besluttet at pålægge kommunen et bidrag til

fredningen på 1200 kr.


Idet overfredningsnævnet iøvrigt kan tiltræde det i kendelsen anførte, vil denne være at stadfæste med de af det foranstående følgende ændringer.

T h i b e s t e m m e s :

Den af fredningsnævnet for Viborg amt den 14. april 1950 afsagte kendelse vedrørende fredning af en højgruppe ved vejen fra Bruunshaab til Kindsholm i Asmild sogn stadfæstes med de af det foranstående følgende ændringer. Grænserne for fredningen fremgår af et nærværende kendelse vedhæftet kort nr. Vi 105.

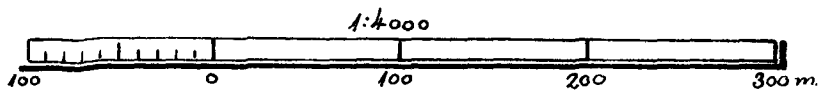
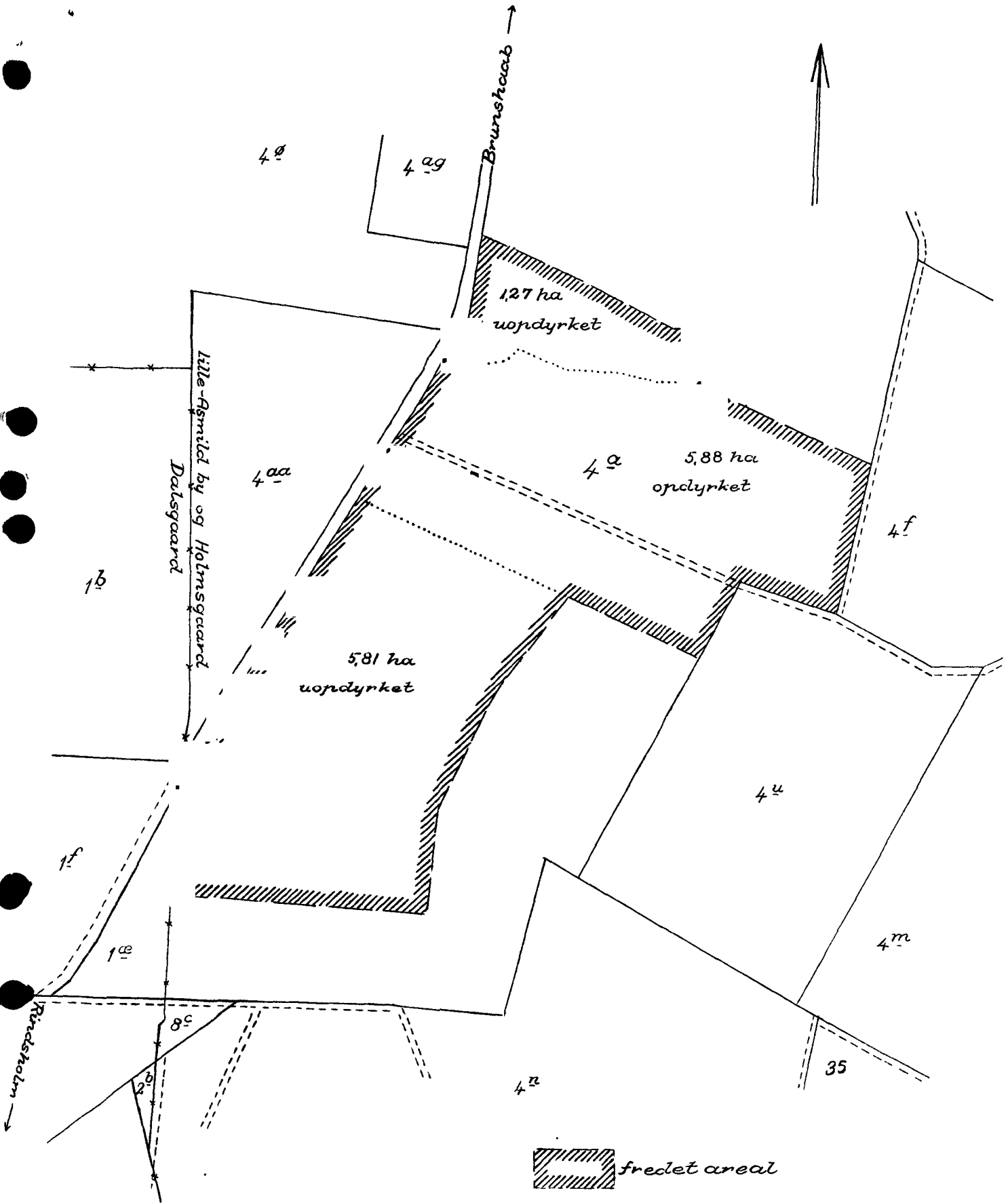
I erstatning tillægges der gårdejer N. Aagaard, Lille Asmild, 5.000 kr. Af erstatningsudgiften udroder Viborg byråd 1200 kr., medens resten afholdes med halvdelen af statskassen og halvdelen af Viborg amtsfond.

Udskriftens rigtighed
bekræftes.



F. Grage

overfredningsnævnets sekretær



Naturfredningskonsulentens kontor
 København d. 31-1-51
 By: Lille-Asmild
 Sogn: Asmildkloster
 Plan nr. V. 105

FREDNINGSNÆVNET>

U d s k r i f t

af

Forhandlingsprotokollen for fredningsnævnet for Viborg amtsraadskreds.

År 1950, den 14. april kl. 14³⁰ afholdt fredningsnævnet for Viborg amtsraadskreds møde på ejendommen matr.nr. 4a, Lille Asmild, Asmild sogn.

Der foretoges :

CITERET I OFIU ✓

AF

3/2 1951

Sag ang. fredning af en højgruppe ved vejen fra Bruunshåb til Rindsholm, beliggende på matr.nr. 4a, 4ag, 4ø, 4aa, Lille Asmild, Asmild sogn.

Mødt var nævnets formand : Civildommer Otto Kiørboe, Viborg, det amtsvalgte medlem, Amtsvejinspektør A. Dalberg og det sognevalgte medlem, amtsvejinspektør A. Delberg og det sognevalgte medlem for Asmild-Tapdrup kommune, sognerådsformand, lærer Overgård Jensen, Tapdrup.

Nævnet gennemgik forholdene i marken, drøftede sagen og afsagde derefter sålydende

K e n d e l s e :

Ved skrivelse af 29. januar 1949 har Danmarks Naturfredningsforening på foranledning af historisk samfund for Viborg amt for fredningsnævnet indbragt spørgsmålet om fredning af et areal, beliggende på matr.nr. 4a, 4ag, 4ø, 4aa, Lille Asmild, Asmild sogn ved sognevejen fra Bruunshåb til Rindsholm, idet det nævnte areal rummer et betydeligt antal gravhøje.

Nationalmuseet har i skrivelse af 24. januar 1949 anbefalet den foreslåede fredning.

Nævnet har besigtiget det pågældende areal og drøftet sagen med de interesserede lodsejere. Under besigtigelsesforretningen frafaldtes fredningskravet f.s.v. ang. matr.nr. 4ag, Lille Asmild, Asmild sogn, medens der vedrørende de øvrige ejendomme under forhandlingerne fremkom følgende :

1. Matr.nr. 4ø, smst., ejer Anders Hansen (vest for sognevejen)