

**Afgørelser – Reg. nr.: 01305.00**

**Fredningen vedrører: Hvidkilde Udsigt**

**Domme**

**Taksationskommissionen**

**Naturklagenævnet**

**Overfredningsnævnet**

**Fredningsnævnet**

**04-04-1950**

**Kendelser**

**Deklarationer**

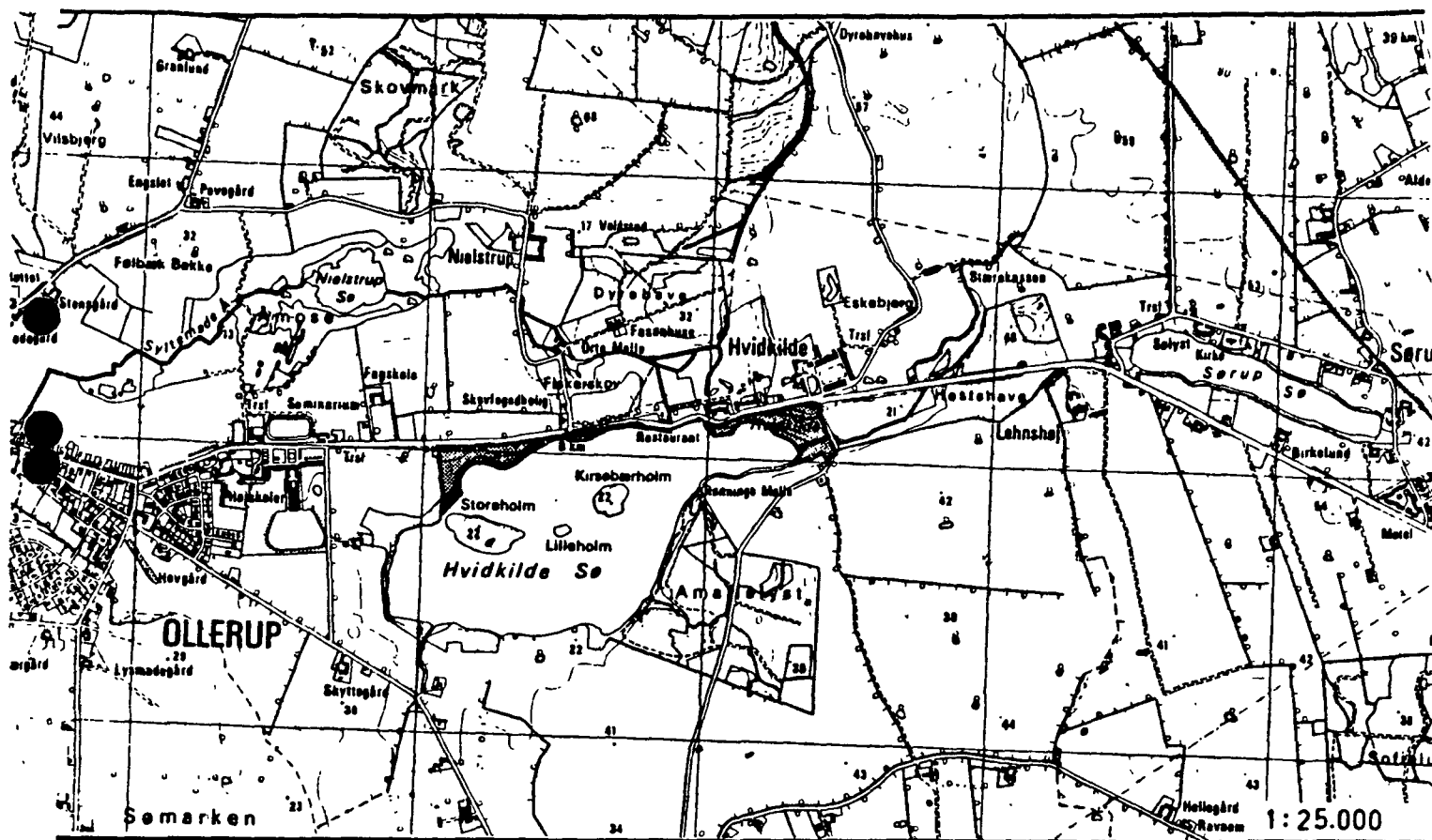
FREDNINGSNÆVNET >

Lokalitet: Hvidkilde Sø

Kommune: Svendborg

Sogn : Egense og Ollerup

Reg. nr.: 479-08-07



Ejer : Privat

Areal : ca. 4,3 ha

Fredet : FN 4/4-1950

Formål : Sikring af udsigten over Hvidkilde Sø.

Indhold : Arealerne må ingensinde bebygges med beboelsesbygninger. Ejeren af Hvidkilde Gods forbeholder sig adgang til eventuelt at beplante arealerne med skov og eventuelt opføre bygninger til anvendelse ved godsets skov- og landbrug.

Gi. Kort: 1312. II. SV. U d s k r i f t

4/4-50

af

forhandlingsprotokollen for fredningsnævnet for SVENDBORG amtsråds-  
kreds.

Aar 1950 den 4. april holdt nævnet møde -----

Derefter foretoges kl. 14<sup>15</sup> ved Hvidkilde sø

2/1950 Spørgsmål om fredning af et areal ved  
Hvidkilde sø.

Nævnets formand dommer Keiser-Nielsen, Nyborg, og Sup-  
pleanten for det amtsvalgte medlem, skovrider Th. Neergaard, Glorup,  
var mødt.

Det sognevalgte medlem for Ollerup sogn, sognefoged  
sognerådsformand Chr. Christensen, Ollerup, og det sognevalgte med-  
lem for Egense sogn, gårdejer Hans H. Pedersen, Vibelonggaard, Egense,  
var mødt.

Tilstede var endvidere kammerherre, greve C. Ahlefeldt  
og greve Axel Laurvig Ahlefeldt Lehn  
Laurvig Lehn/samt formanden for Danmarks Naturfredningsforenings lo-  
kalkomitè for Svendborg, landinspektør Chr. Hvenegaard, Svendborg.

De mødte besaa de i sagen omhandlede arealer, der be-  
står af matrikulsnumrene 1 b Hvidkilde hovedgaard, Egense sogn, og  
1 og 54 af Ollerup sogn.

DER blev indgået sålydende

O v e r e n s k o m s t.

Arealerne matr.nr. 54 og 1, Ollerup by og sogn og 1 b,  
Hvidkilde hovedgaard, Egense sogn, fredes for at sikre udsigten fra  
Svendborg-Faaborg landevejen over Hvidkilde sø, således at arealerne  
ingensinde må bebygges med beboelsesbygninger. Ejeren af Hvidkilde  
gods forbeholder sig dog adgang til eventuelt at beplante arealerne  
med skov og eventuelt at lade opføre bygninger til anvendelse ved  
godsets skov-og landbrug.

Overenskomsten kan ved nævnets foranstaltning tinglyses  
på ejendommene. For fredningen kræves ingen erstatning. Påtaleberet-  
tiget er fredningsnævnet for Svendborg amtsråds-kreds.

sign. : Ahlefeldt Laurvig Lehn. Chr. Christensen.

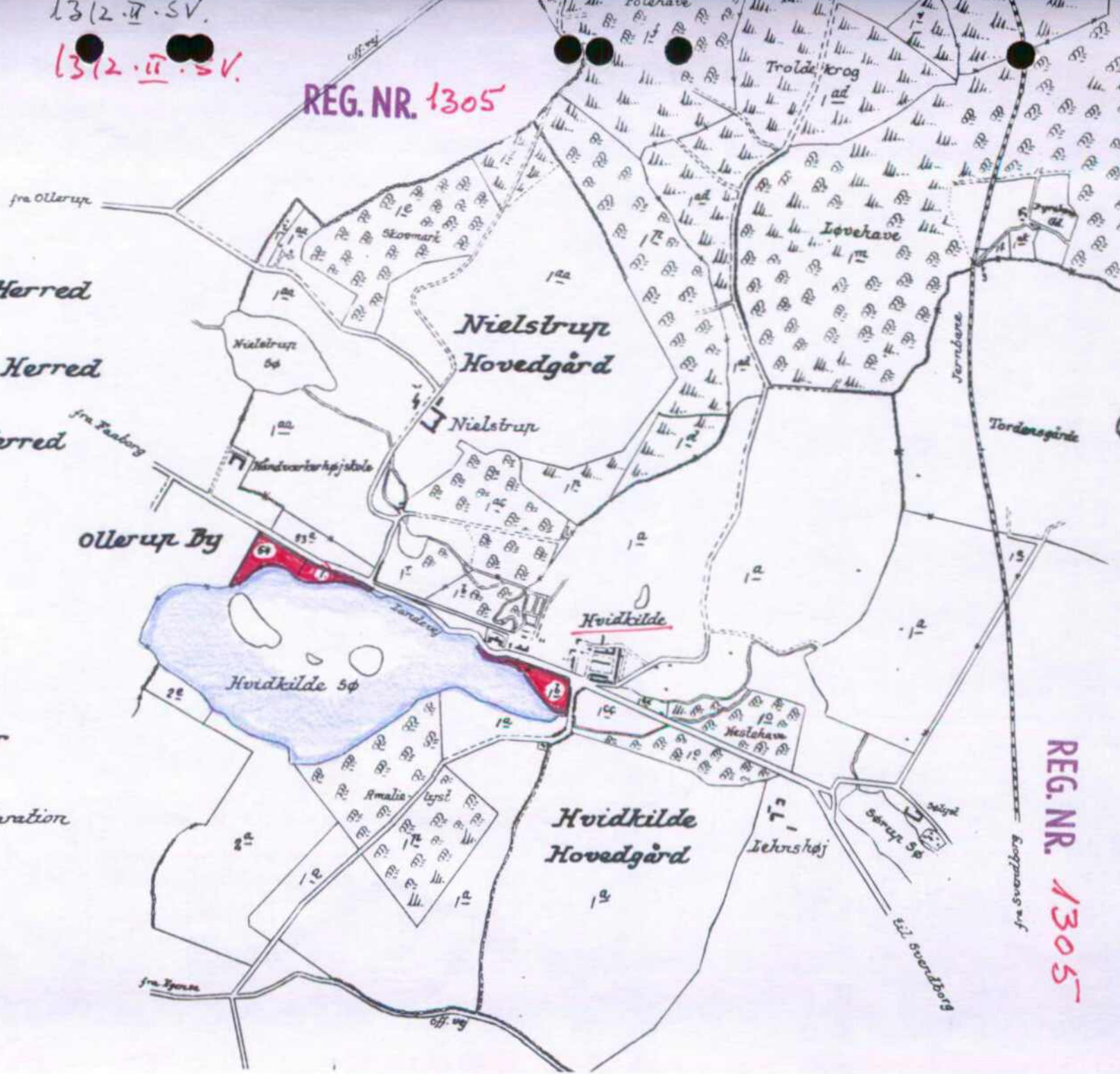
H.H. Pedersen.

Mødet sluttet : sign. Keiser-Nielsen. Th. Neergaard.

1312. II. SV.

REG. NR. 1305

1<sup>aa</sup>, 1<sup>ak</sup>, 1<sup>cc</sup>, 2<sup>a</sup>, 2<sup>c</sup> og 3  
 dgård, Egeuse Sogn, Svends Herred  
 1<sup>g</sup>, 1<sup>f</sup> og 1<sup>aa</sup>  
 dgård, Ollerup Sogn, Svends Herred  
 k Byer, Kirkeby Sogn, Svends Herred  
 ed Sogn, Svends Herred  
 ed Sogn, Svends Herred  
 Skårup Sogn, Svends Herred  
 65  
 Sverdborg Købstads Jorder  
 i anledning af tinglysning af deklaration  
 gærder



REG. NR. 1305

DISPENSATIONER>

**Afgørelser – Reg. nr.: 01305.00**

**Dispensationer i perioden: 02-06-1999**

# FREDNINGSNÆVNET

## FOR

### FYNS AMT

Toftevej 31, 5610 Assens  
Tlf. 64 71 10 20 - Telefax 64 71 55 20

Dato: 2. juni 1999  
Journal nr.: Frs. 25/99

Fyns Amt  
Miljø- og Arealafdelingen  
Ørbækvej 100  
5220 Odense SØ

**REG. NR.** 1305.00

#### Vedr.: J. nr. 9-04-1-714.02-1-1999.

Ved skrivelse af 26. april 1999 har amtet ansøgt om tilladelse til erhvervelse af 220 m<sup>2</sup> af matr. nr. 1-b Hvidkilde Hgd., Egense, samt tilladelse til at udføre et trafiksikkerhedsprojekt i krydset Faaborgvej/Hvidkildevej/Løvehalevej, idet krydset er udpeget som sort plet på grund af gentagne trafikuheld.

Projektet er nærmere beskrevet i et vedlagt projektmateriale og kort.

Området er fredet ved fredningskendelse af 4. april 1950. Formålet med fredningen er at sikre udsigten over Hvidkilde Sø.

Amtet har ved fremsendelsen udtalt, at projektet ikke vil påvirke udsigten over søen, men at man af hensyn til udstykningskontrollen skal anmode fredningsnævnet om godkendelse til erhvervelse af 220 m<sup>2</sup> til brug for projektet.

Svendborg kommune har i skrivelse af 7. maj 1999 udtalt, at kommunen ikke har indvendinger mod det ansøgte.

#### **Fredningsnævnet skal udtale:**

Fredningsnævnet meddeler herved, at nævnet ingen indvendinger har mod det ansøgte.


Fredningsnævnets afgørelse, der er enstemmig, er truffet i medfør af naturbeskyttelseslovens § 50, stk. 1.

Nævnets afgørelse kan i medfør af naturbeskyttelseslovens § 78, stk. 2, indbringes for Naturklagenævnet af de i samme lovs § 86 nævnte klageberettigede. Klagen indgives til fredningsnævnet, der videresender klagen til Naturklagenævnet.

Klagefristen er 4 uger fra den dag, afgørelsen er meddelt den klageberettigede.

Tilladelsen må ikke udnyttes, før ovennævnte frist er udløbet.

Tilladelsen bortfalder, såfremt den ikke er udnyttet inden 3 år efter, den er meddelt.

  
S. Raunholt

1996 - SN 1211/7-0001.