

**Afgørelser – Reg. nr.: 01274.01**

**Fredningen vedrører: Hurup Kirke**

**Domme**

**Taksationskommissionen**

**Naturklagenævnet**

**Overfredningsnævnet**

**Fredningsnævnet**

**10-05-1951**

**Kendelser**

**Deklarationer**

FREDNINGSNÆVNET>

1701 30 OKT. 1951

REG. NR. 12744 23

Matr. nr. la Hurup by og sogn.

Anmelder: Fredningsnævnet for Thisted amt, Fjerritslev.

# Fredningstilbud.

Undertegnede *menighedsråd for Hurup sogn* tilbyder herved som ejer af matr.-nr. *matr. nr. 1 a*

af *Hurup* by *Hurup* sogn, at lade nedennævnte areal af ovennævnte matr. nr. frede.

Arealet beskrives således:

*Præstegårdshave, gårdsplads og forpagterboligens grund med tilhørende have*

Fredningen har følgende omfang:

Arealet må ikke bebygges eller beplantes, midlertidigt eller vedvarende, således at udsigten til og fra kirken hindres, ligesom der heller ikke på arealet må graves grus eller anbringes transformatorstationer, telefon- og telegrafmaster o. lign.; der må ikke opsættes skure, udsalgssteder, isboder, vogne til beboelse eller opbevaring af redskaber eller lign. skønhedsforstyrrende genstande.

*Jeg forbeholder mig dog ret til at så længe den til præstebudet hørende have samt gårdsplads og forpagterboligens grund med tilhørende have administreres af de hertilige myndigheder, trafiksikkerhedsministeriet afgør om omplacering af bygningerne, herunder tillige selv byggeplanerne samt tilbygningerne m.v. og ombygningerne i ansat fredningsdeklarationen.*

For fredningen kræver jeg ingen erstatning.

Jeg er indforstået med, at ovenstående fredningstilbud tinglyses på min ejendom matr. nr. *1 a* af *Hurup* by *Hurup* sogn,

dog uden udgift for mig.

Påtaleberettiget i henhold til foranstående er fredningsnævnet for *Thisted* amt og *Hurup* menighedsråd hver for sig.

*Hurup* den 20/12-1949.

*P. m. v.*

*H. Nissen Jensen*

*fend.*

Idet fredningsnævnet for *Thisted* amt modtager og godkender foranstående fredningstilbud, bestemmes det, at tilbudet skal lyses som servitut på matr. nr. *1 a* af *Hurup* by *09* sogn,

af hartkorn: tdr. skp. fdk. alb., hvilket matr. nr. i forbindelse med matr. nr. ibd. udgør et landbrug.

Det fredede areal ses indtegnet på vedlagte kort, af hvilket en genpart bedes henlagt på akten. M.h.t. pantehæftelser, brugsrettigh., servitutter og øvrige byrder henvises Fredningsnævnet for *Thisted* amt, den 10/5 1951. til tingbogen.

*P. m. v.*  
*F. O. S.*  
*fend.*

*12-1951*

Approberes.

Aalborg Stiftesøvrighed den 16 maj 1951.

*J. B. Jensen* Erik Jensen

Indført i dagbogen for retskreds nr. 75  
Hassing-Refs herreder, d. 30 OKT. 1951

LYST tingbog *Stilling* akt. skab: *g* bl. 71 nr. 76.

gebyr:			
§ 14	1/2 kr.	-	øre
§ 14	1/2 "	-	"
stpl.	"	-	"
ialt 2. kr.		-	øre
<del>to</del> kroner			øre

Kort forvist.

*Jensen*

45  
*Jensen*

Matr. nr. 1a Hurup by og sogn.

Anmelder: Fredningsnævnet for Thisted amt, Fjerritslev.

# Fredningstilbud.

Undertegnede *menighedsråd for Hurup sogn* tilbyder herved som ejer af matr. nr. 1a

af *Hurup* by *Hurup* sogn, at lade nedennævnte areal af ovennævnte matr. nr. frede - *under forudsætning af de hirkelige myndighedens godkendelse.*

Arealet beskrives således: *Det til landbrug benyttede areal mellem præstegårdens bygning og Kommunevigen (Bønnestovvigen).*

Fredningen har følgende omfang:

Arealerne må ikke bebygges eller beplantes, midlertidigt eller vedvarende, således at udsigten til og fra kirken hindres, ligesom der heller ikke på arealerne må graves grus eller anbringes transformatorstationer, telefon- og telegrafmaster o. lign.; der må ikke opsættes skure, udsalgssteder, isboder, vogne til beboelse eller opbevaring af redskaber eller lign. skønhedsforstyrrende genstande.

*Jeg forbeholder mig dog ret til at så længe det pågældende areal administreres af de hirkelige myndigheder, træffes kominisiellet dog efter iudhentet rådgøring fra fredningsnævnet af gørelse om angplacering af bygninger på præstegårdens jord og tillige om selve byggeplaner for disse, for så vidt bygningerne skal benyttes til driften af præstegårdens jord, til brug for præsten eller i det hele tjene hirkelige formål.*

For fredningen kræver jeg ingen erstatning.

Jeg er indforstået med, at ovenstående fredningstilbud tinglyses på min ejendom matr. nr. 1a af *Hurup* by *Hurup* sogn,

dog uden udgift for mig.

Påtaleberettiget i henhold til foranstående er fredningsnævnet for *Thisted* amt og *Hurup* menighedsråd hver for sig.

*Hurup*, den 30/12-1949.

9. m. v.

*G. Kinnell-Jensen*  
fmd.

Idet fredningsnævnet for *Thisted* amt modtager og godkender foranstående fredningstilbud, bestemmes det, at tilbudet skal lyses som servitut på matr. nr. 1a

af *Hurup* by *Hurup* sogn,

af hartkorn: 2 tdr. 4 skp. 0 fdk. 2 alb., ~~hirkelige bygninger~~

Det fredede areal ses indtegnet på vedlagte kort, af hvilket en genpart bedes henlagt på akten. M. h. t. pantehæftelser, brugsrettigh., servitutter og øvrige byrder henvises til tingbogen. Fredningsnævnet for *Thisted* amt, den 10/13-1951.

*9. m. v.*  
*Fog*  
fmd.

11.2.1950

Approberes.

Aalborg Stiftsøvrighed, den 18 maj 1951.

*J. Møller*

*Erik Jensen*

Indført i dagbogen for retskreds nr. 75  
Hassing-Refs herreder, d. 30 OKT. 1951

LYST tingbog *Stimup* bl. 71  
akt. skab: *By nr. 76.*

gebyr:		Kort forevist.
§ 8	<i>140/37</i> kr.	øre
§ 14'	"	"
§ 14"	<i>2</i> " -	"
stpl.	"	"
	<u>ialt 2 kr.</u>	øre
	<i>to</i> kroner -	øre

*M*

*177*  
*St.*

Matr. nr. 6k Hurup by og sogn.

Anmelder: Fredningsnævnet for Thisted amt, Fjerritslev.

# Fredningstilbud.

Undertegnede *menighedsråd for Hurup sogn* tilbyder herved som ejer af matr. nr. *6k. XXXIX*

af *Hurup* by *Hurup* sogn, at lade nedennævnte areal af ovennævnte matr. nr. frede.

Aralet beskrives således: *Parkeringspladsen mellem de to kirkegårde samt de birkens tilhørende arealer udenfor kirkegårdsdage.*

Fredningen har følgende omfang:

Arealerne må ikke bebygges eller beplantes, midlertidigt eller vedvarende, således at udsigten til og fra kirken hindres, ligesom der heller ikke på arealerne må graves grus eller anbringes transformatorstationer, telefon- og telegrafmaster o. lign.; der må ikke opsættes skure, udsalgssteder, isboder, vogne til beboelse eller opbevaring af redskaber eller lign. skøndsforstyrende genstande.

*Jeg forbeholder mig dog ret til at så længe de pågældende arealer administreres af de birkelige myndigheder, træffe kirkeministeriet dog afgørelse om opførelse af de til birkens drift nødvendige bygninger, trænder tillige selv byggeplaner i samlet fredningsdeklarationen.*

For fredningen kræver jeg ingen erstatning.

Jeg er indforstået med, at ovenstående fredningstilbud tinglyses på min ejendom matr. nr. *6k. XXXX* af *Hurup* by *Hurup* sogn,

dog uden udgift for mig.

Påtaleberettiget i henhold til foranstående er fredningsnævnet for *Thisted* amt og *Hurup* menighedsråd hver for sig.

*Hurup*, den 20/02. 1949.

*P. m. v.*

*H. Nissen - Jensen*  
*form.*

Det fredede areal ses indtegnet på det ved tinglysning af deklaration på matr. nr. 1a Hurup medsendte kort.

Idet fredningsnævnet for *Thisted* amt modtager og godkender foranstående fredningstilbud, bestemmes det, at tilbudet skal lyses som servitut på matr. nr. *6k* af *Hurup* by *Hurup* sogn,

af hartkorn: o tdr. o skp. o fdk. o 1/4alb., hvilket matr. nr. i forbindelse med matr. nr. *ibid* udgør et landbrug

*Den fredede areal ses indtegnet på vedsendte kort af hvilket en genpart bedes henlagt på akten.*  
M.h.t. pantehaftelser, bygsrettigh., servitutter og øvrige byrder henvises til tingbogen. Fredningsnævnet for *Thisted* amt, den 10/5-1951.

*P. m. v.*  
*Fog*  
*form.*

*12-1-1951*

Approberes.

Aalborg Stiftsøvrighed den 18. maj 1951.

*J. J. Jensen*      *Erik Jensen*

Indført i dagbogen for retskreds nr. 75

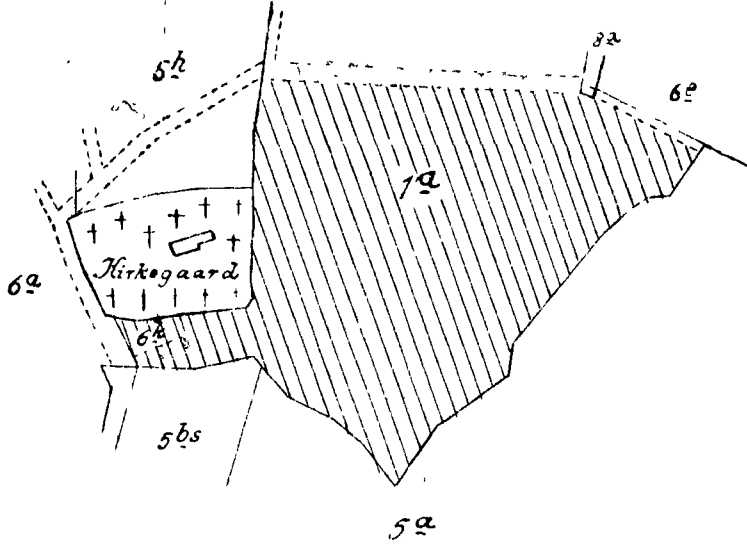
Hus. ing-Rets herreder, d. 30 OKT. 1951

LYST tingbog *stump bill. " bl. 30*  
akt. skab: *nr. 176.*

gebyr:		Kort forevist.
§ 14	140/37 kr.	øre
§ 14	"	"
§ 14	2"	"
stpl.	"	"
ialt 2 kr.		øre
to kroner		øre

*176*  
*Ja*





Terræn af  
Municipality,  
Municipality,  
Refs herred,  
Thisted amt.

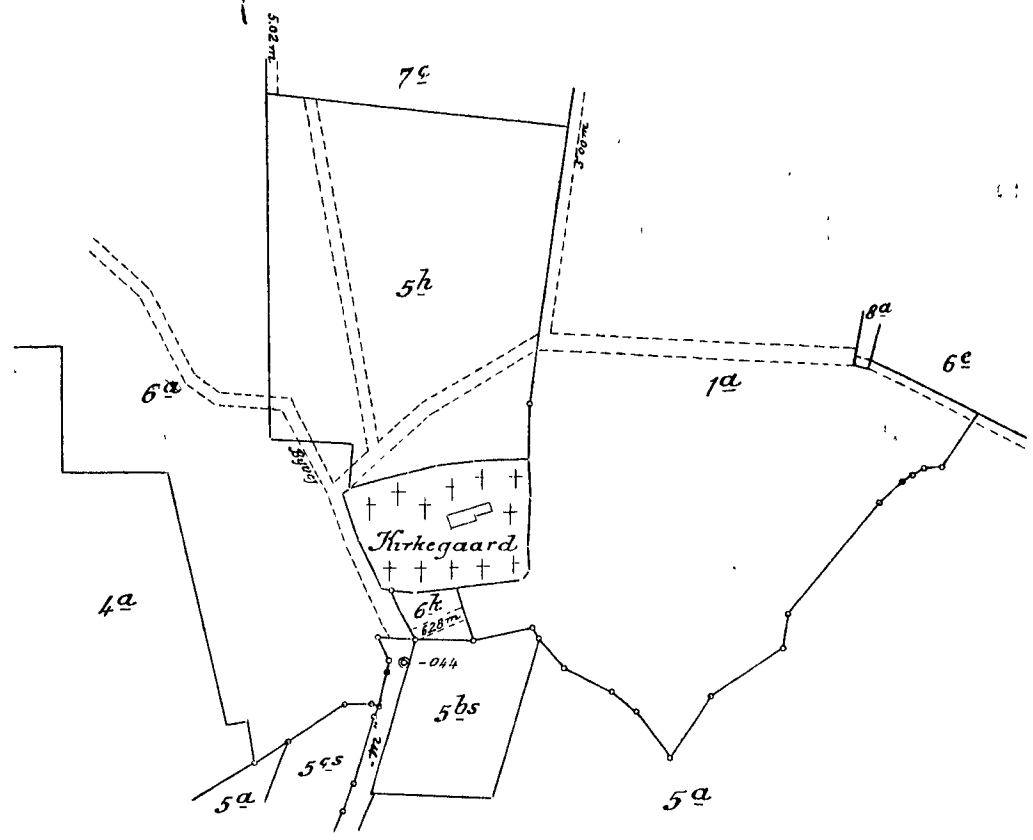
Målforhold 1: 4000

20/12-49

Nr. 23

Forevist ad Lnr. 1701-03  
Kommunen i Hassing-Rofs  
Herred, Vesterby d. 30/10 1951.

REG. NR. 1274 A



© 72 06-043

Terræn af  
Hurup By,  
Hurup Sogn,  
Rofs Herred,  
Thisted Amt.

Rigtig kopi af matrikelkortet.

Direktoratet for Matrikelvæsenet i marts 1951

*Magnus Jøker*

Målforshold 1:4000

500m

2-1350

Fredningsnævnet for Nordjylland, nordlig del,  
Badehusvej 17, 9000 Aalborg,  
telefon 24968604,  
mail:nordjyllandnord@fredningsnaevn.dk

## Thisted Kommune

Den 8. februar 2021

### **FN-NJN-3-2021:Kapel ved Hurup kirke.**

Fredningsnævnet har den 18. januar 2021 fra arkitekt Jacob Kjær Therkildsen modtaget ansøgning om tilladelse til efter nedrivning af eksisterende kapel på matr.nr. 1a Hurup By, Hurup at opføre et nyt.

Fredningsnævnet har modtaget udtalelser fra Aalborg Stift, Den Kongelige Bygningsinspektør samt Kirkegårdskonsulent Mogens Andersen, hvorefter sagen er sendt i høring hos Danmarks Naturfredningsforening.

Fredningsnævnet har behandlet sagen med deltagelse af fredningsnævnets medlemmer.

#### Sagens baggrund

Arealet er omfattet af deklaration af 30. oktober 1951 til sikring af Hurup kirkes frie beliggenhed.

Det fremgår af materialet, at der ønskes opført et kapel på eksisterende sokkel med hvidskurede facader og zinktag med rejsning. Udendørs belægning er teglklinker.

Aalborg Stift har i mail af 16. januar 2021 godkendt det forelagte projekt og henvist til Den Kongelige Bygningsinspektørs bemærkninger i mail af 21. november 2020, der godkender projektet.

Kirkegårdskonsulent Mogens Andersen har i mail af 22. oktober 2020 bl.a. anført følgende:

”...

Til sagen bemærkes, at det hidtidige kapel er i en yderst ringe tilstand. Den skitserede bygning adskiller sig formgivningsmæssigt og materialemæssigt fra præstegårdens bygninger. Bygningen er i højere grad knyttet til kirken. Dette udgangspunkt godtages, jfr. også tidligere ggl. bygningsinspektør.

Opsætning af plankeværk øst for kapellet har antageligt til formål at afskære den østligere adgang til kirkegården. Denne kirkegårdsadgang har mest karakter af at være til transport af maskiner og materialer. Adgangen bør kunne reguleres ved en låge. Ifølge bekendtgørelsen om kirker og kirkegårde § 16, skal kirkegården indhegnes forsvarligt. Det indebærer en låge.

...

#### Fredning

Så vidt jeg kan tyde matrikelkortet er den nuværende kapelbygning nordligste del omfattet af fredning. Projektområdet har oprindeligt tilhørt matr. 1a, som omfatter præstegården.

Af fredningsteksten fremgår for matr. 1a: *Arealerne må ikke bebygges eller beplantes midlertidigt eller vedvarende således, at udsigten til og fra kirken hindres. Dog med forbehold, at så længe det pågældende areal administreres af de kirkelige myndigheder, træffer kirkeministeriet efter indhentet erklæring fra fredningsnævnet afgørelse om omplacering af bygninger på præstegårdsjorden og tillige om selve byggeplanen for disse, for så vidt bygningerne skal benyttes*

*til driften af præstegårdens jorder, til brug for præsten, eller i det hele taget tjene kirkelige formål.*

Idet bygningen tjener et kirkeligt formål, skal der indhentes en udtalelse fra fredningsnævnet, men afgørelse træffes af de kirkelige myndigheder.

Det vurderes ikke, at den nye bygning vil afskære indsigt og udsigt til og fra kirken eller på anden måde skæmme kirkens omgivelser.

...”

Nævnets formand har foretaget en besigtigelse.

#### Fredningsnævnets udtalelse

Efter indholdet af fredningsbestemmelserne vedrørende arealer ved Hurup kirke skal fredningsnævnet afgive en udtalelse om projektet, inden byggeriet endeligt godkendes af de kirkelige myndigheder.

Fredningsnævnet skal på baggrund af de foreliggende oplysninger om projektet, herunder navnlig den udtalelse, der er afgivet af kirkegårdskonsulent Mogens Andersen, udtale, at fredningsnævnet ikke har indvendinger imod projektets gennemførelse.

#### Klagevejledning

Der kan klages over denne afgørelse til Miljø- og Fødevareklagenævnet. Klagefristen udløber 4 uger efter, at afgørelsen er meddelt. Er afgørelsen offentligt bekendtgjort, regnes klagefristen dog altid fra bekendtgørelsen. Klagen skal ifølge naturbeskyttelseslovens § 87 indgives via Miljø- og Fødevareklagenævnets digitale selvbetjening, jf. vejledningen på Miljø- og Fødevareklagenævnets hjemmeside [www.naevneneshus.dk](http://www.naevneneshus.dk). Klagefristen udløber ved midnat på dagen for klagefristens udløb. Hvis klagefristen udløber på en lørdag eller en helligdag, forlænges fristen til den følgende hverdag.

Klageberettigede er, jf. naturbeskyttelseslovens § 86:

- Adressaten for afgørelsen,
- ejeren af den ejendom, som afgørelsen vedrører,
- offentlige myndigheder,
- en berørt nationalparkfond,
- lokale foreninger og organisationer, som har en væsentlig interesse i afgørelsen,
- landsdækkende foreninger og organisationer, hvis hovedformål er beskyttelse af natur og miljø, og
- landsdækkende foreninger og organisationer, som efter deres formål varetager væsentlige, rekreative interesser, når afgørelsen berører sådanne interesser.

Det er en betingelse for Miljø- og Fødevareklagenævnets behandling af en klage, at den, der klager, indbetaler et gebyr på 900 kr. for privatpersoner og 1.800 kr. for virksomheder og organisationer (2016-niveau). Klagegebyret reguleres den 1. januar hvert år efter den af Finansministeriet fastsatte sats for det generelle pris- og lønindeks som løbende offentliggjort i forslag til finanslov med virkning for klager, der modtages i Miljø- og Fødevareklagenævnet fra og med den 1. februar 2017. Miljø- og Fødevareklagenævnet offentliggør størrelsen af klagegebyret på sin hjemmeside [www.naevneneshus.dk](http://www.naevneneshus.dk).

Gebyret opkræves i forbindelse med klagens oprettelse i Miljø- og Fødevareklagenævnets digitale selvbetjening. Klagen behandles først, når gebyret er betalt. Vejledning om gebyrbetalingen kan ligeledes findes på Miljø- og Fødevareklagenævnets hjemmeside [www.naevneneshus.dk](http://www.naevneneshus.dk).


Gebyret tilbagebetales, hvis klagesagen fører til, at den påklagede afgørelse ændres eller ophæves, hvis klageren får helt eller delvis medhold i klagen, eller hvis klagen afvises som følge af overskredet klagefrist, manglende klageberettigelse eller fordi klagen ikke er omfattet af Miljø- og Fødevareklagenævnets kompetence. Det bemærkes, at hvis den eneste ændring af den påklagede afgørelse er forlængelse af en frist for efterkommelse af en afgørelse som følge af den tid, der er medgået til at behandle sagen i Miljø- og Fødevareklagenævnet, så tilbagebetales gebyret dog ikke.

Miljø- og Fødevareklagenævnet kan også beslutte at tilbagebetale klagegebyret, hvis der er indledt forhandlinger med afgørelsens adressat og/eller førsteinstansen om projektilpasninger, og disse forhandlinger fører til, at klager trækker sin klage tilbage, eller hvis klager i øvrigt trækker sin klage tilbage, før Miljø- og Fødevareklagenævnet har truffet afgørelse i sagen. Gebyret tilbagebetales dog ikke, hvis Miljø- og Fødevareklagenævnet vurderer, at der er forhold, der taler imod at tilbagebetale gebyret, f.eks. hvis klagen trækkes tilbage meget sent, herunder efter at klager har haft et afgørelsesudkast i partshøring.

En dispensation må i henhold til naturbeskyttelseslovens § 87, stk. 3, ikke udnyttes, før klagefristen er udløbet, eller behandling af en eventuel klage måtte være afsluttet.

Det følger endvidere af naturbeskyttelseslovens § 50, stk. 1, jf. § 66, stk. 2, at dispensationen bortfalder, hvis den ikke udnyttes inden 3 år efter, at den er meddelt.

Med venlig hilsen



Niels Bjerre

Denne afgørelse sendes til:

1. Tage Leegaard,
2. Esben Oddershede,
3. Miljøstyrelsen,
4. Thisted Kommune,
5. Aalborg Stift, sagsnr. 2018-13026,
6. Den kgl. Bygningsinspektør,
7. Kirkegårdskonsulent Mogens Andersen,
8. Sydthy Provsti,
9. Menighedsrådet ved Hurup kirke,
10. Danmarks Naturfredningsforening, København,
11. Danmarks Naturfredningsforening, Thisted,
12. Dansk Ornitologisk Forening, København,

13. Dansk Ornitologisk Forening, Thisted,
14. Dansk Botanisk Forening v/ Flemming Thorning-Lund,
15. Friluftsrådet, centralt,
16. Friluftsrådet, kreds Nordvest,
17. Tegnestuen Mejeriet A/S.