

**Afgørelser – Reg. nr.: 01268.00**

**Fredningen vedrører: Oure Kirke**

**Domme**

**Taksationskommissionen**

**Naturklagenævnet**

**Overfredningsnævnet**

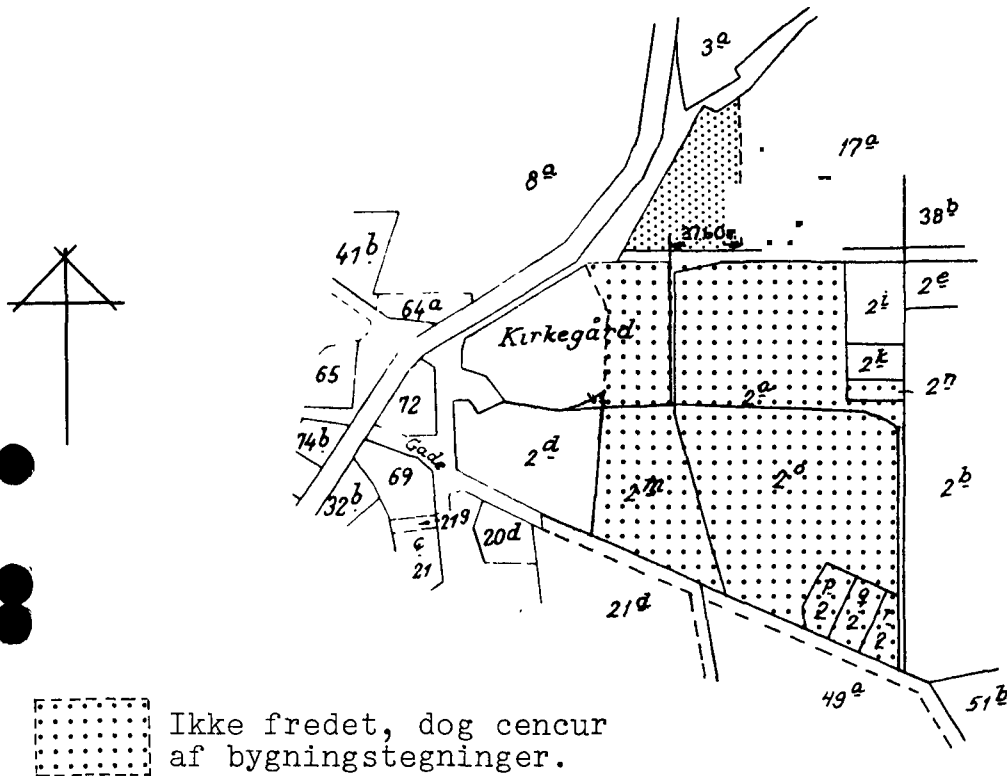
**Fredningsnævnet**


**30-11-1949**

**Kendelser**

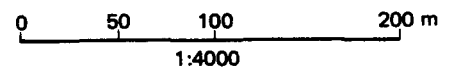
**Deklarationer**

FREDNINGSNÆVNET>



 Ikke fredet, dog censur af bygningstegninger.

Kommune: Gudme  
 Ejerlav: Oure by  
 Sogn: Oure



Matr. nr.	Dekl./Kendelse dato	Tinglyst dato	Bemærkninger
17 <sup>a</sup>	30/11-1949	24/11-1952	Del af 17 <sup>a</sup> .

Ekstrakt-Udskrift  
af  
fredningsprotokollen for Svendborg amtsrådskreds.

-----000000-----

År 1949 den 30. november foretog nævnet, beklædt i formanden, dommer Waage Jensens forfald, af suppleanten cst. dommer J. Hvass sagen:

Spørgsmål om fredning af  
Oure kirkes omgivelser.

Tilstede var provst G. Bruun, Hesselager og sognepræsten pastor Monrad Møller.

Forretningen påbegyndtes hos ejeren af matr. nr. 2a og 17a Oure By og Sogn, gårdejer Eskild Thomsen. Ejeren blev antruffet og bemærker, at han ikke er villig til at indgå på en frivillig overenskomst om fredning af matr. nr. 2a. Han erklærer sig dog villig til, såfremt der måtte blive tale om at bygge på arealet eller at foretage andre foranstaltninger, der kan virke skæmmende for udsigten til eller fra kirken, samt hvis der måtte blive tale om frasalg af byggegrunde, at meddele dette i god tid til nævnet for at spørgsmål om fredning af arealet kan blive optaget til behandling.

Forsåvidt matr. nr. 17a er han villig til at frede og afgiver fornøden overenskomst herom.

Han har intet imod at det foranstående tinglyses på ejendommen matr. nr. 2a Oure By og Sogn. Påtaleretten er hos fredningsnævnet for Svendborg amtsrådskreds.

(sign.): Eskild Thomsen J. Hvass

-----000000-----

Tinglysningspåtegning af 10. februar 1950

DISPENSATIONER>

**Afgørelser – Reg. nr.: 01268.00**

**Dispensationer i perioden: 19-01-1988 - 26-01-2004**

## FREDNINGSNÆVNET

FOR

FYNS AMTS SYDLIGE FREDNINGSKREDS  
Egensevej 15 - Telefon (09) 21 16 93Modtaget i  
Skov- og Naturstyrelsen

20 JAN. 1988

5700 SVENDBORG, den 19/1 1988

Journal nr.: Frs. 342/1987

Man har d.d. tilskrevet Gudme kommune, teknisk forvaltning, 5884 Gudme, således:

Med skrivelse af 2. december 1987 har kommunens tekniske forvaltning fremsendt et andragende fra bygmester Søren Madsen om tilladelse til at foretage en ombygning og udvidelse af den bestående toiletbygning ved Oure kirke, således at der kan indrettes opholdsrum for graveren.

Nævnet har indhentet en udtalelse fra amtskommunens landskabsafdeling, som har udtalt, at det sted, hvor tilbygningen skal placeres, ikke er omfattet af kirkeudsigtsfredningsdeklaration, således at tilladelse ikke kan være fornøden.

Det fremgår ikke af andragendet, om bygningen skal opføres på matr. nr. 2-d Oure by, Oure, der ganske rigtigt ikke er omfattet af udsigtsfredningsdeklaration, eller på matr. nr. 2-m smstds., der er behæftet med deklaration af 30. november 1949 til sikring af udsigten til og fra Oure kirke. Der er derfor herfra foretaget besigtigelse med henblik på fastlæggelse af skellet mellem de 2 nævnte parceller og bygningens placering i forholdet hertil. Det har imidlertid ikke umiddelbart været muligt at fastslå skellets beliggenhed, idet forholdene synes ændret siden udarbejdelse af deklarationskortet. Nævnet har derfor indhentet en supplerende udtalelse fra kommunen, der heller ikke med sikkerhed har kunnet fastslå bygningens beliggenhed og har udtalt, at dette antagelig kun vil kunne ske med sikkerhed ved en skelsætningsforretning.

Nævnet skal udtale:

Uanset hvorledes der måtte være forholdt med hensyn til bygningens placering i forhold til skellet mellem de 2 matrikelnumre er sagens realitet, at tilbygningen ikke kan tænkes at komme i strid med fredningsdeklarationens formål, idet den bestående toiletbygning er delvist gravet ind i kirkegårdsdiget, og dette vil også blive tilfældet med tilbygningen. Nævnet finder det derfor rettest at tillade det ansøgte i medfør af naturfredningslovens § 34, uden at der er anledning til at påføre landinspektøromkostninger på en skelsætningsforretning, der ikke har noget reelt formål.

V. H. H. H. H.

J. nr. F 142-3

Nævnet har underrettet menighedsrådet i Oure sogn, Fyns amtskommunes landskabsafdeling m.fl., der inden 4 uger kan indbringe nævnets afgørelse for Overfredningsnævnet, om foranstående.

Tilladelsen kan ikke udnyttes før efter udløbet af ankefristen, 4 uger, jfr. naturfredningslovens § 58 stk. 5.

Tilladelsen bortfalder, såfremt den ikke er udnyttet inden 5 år fra tilladelsens meddelelse, jfr. naturfredningslovens § 64 a.



Jul. Paulsen

formand

## FREDNINGSNÆVNET

FOR

FYNS AMTS SYDLIGE FREDNINGSKREDS

Egeensevej 15 - Telefon (09) 21 16 93

5700 SVENDBORG, den 8/9 1988

Journal nr.: FRs. 178/1988

Nævnet har d.d. tilskrevet:

Gudme kommune,  
Kulturudvalget,  
5884 Gudme

I besvarelse af Deres andragende af 1. juli 1988

angående tilladelse for Sct. Michaels Skole

til ~~opførelse af~~ ændring af det flade tag til et tag med 20° taghældning  
på matr. nr. 2-m og 2-o Oure by, Oure,

skal nævnet herved for sit vedkommende i medfør af naturfredningslovens § 34, jfr. deklaration lyst 8.marts 1950 om censur med hensyn til bygninger,

meddele tilladelse til det planlagte byggeri på vilkår, at opførelsen sker i overensstemmelse med de fremsendte tegninger m.v. og de nævnet iøvrigt givne oplysninger.

Nævnet har om sagen brevvekslet med Fyns amts landskabsafdeling, der ingen indvendinger har imod etablering af ansøgte tagkonstruktion, ligesom menighedsrådet intet har haft at erindre imod det ansøgte.

Nævnets afgørelse kan, senest 4 uger efter at afgørelsen er meddelt de pågældende, indbringes for Overfredningsnævnet, Amaliegade 7, 1256 København K, af andrageren, Fyns Amtsråd, primærkommunen, Danmarks Naturfredningsforening og Fredningsstyrelsen, jfr. naturfredningslovens § 58.

Evt. byggeri må derfor ikke påbegyndes inden klagefristens udløb.

Såfremt en klage er indgivet, må nævnets godkendelse ikke udnyttes, førend sagen er færdigbehandlet af Overfredningsnævnet.

Denne godkendelse bortfalder, såfremt den ikke er udnyttet inden 5 år.

P.n.v.

Hans Chr. Poulsen  
formand



FREDNINGSNÆVNET  
FOR  
FYNS AMTS SYDLIGE FREDNINGSKREDS  
Egensevej 15 - Telefon (09) 21 16 93

5700 SVENDBORG, den - 3 JULI 1991

Journal nr.: FRS. 133/1991

Nævnet har d.d. tilskrevet:

Gudme kommune,  
Teknisk forvaltning,  
Kirkegade 14,  
5884 Gudme

Modtaget i  
Skov- og Naturstyrelsen  
- 4 JULI 1991

Vedr. nyt tag på klassefløj ved Sct. Michaels skole på matr. nr.  
2-o m.fl. Oure by, Oure.

Ved skrivelse af 22. maj 1991 har Gudme kommune ansøgt om tilladelse til at ændre de flade tage til tage med 20<sup>o</sup> taghældning på de bygninger, som er markeret med gult på en med ansøgningen vedlagt skitse. Det er oplyst, at konstruktionen, hvis der meddeles tilladelse, vil blive udført med afvalmede gavle og tegltag. Bygningerne er i følge den nævnte skitse placeret på matr. nr.e 2-m og 2-o Oure by, Oure, hvorpå der den 8. marts ~~19~~1950 er tinglyst en deklaration om censur vedrørende bygninger.

Fredningsnævnet skal herved meddele tilladelse til det ansøgte som beskrevet på betingelse af, at der anvendes røde teglsten.

Nævnets afgørelse kan inden 4 uger indbringes for Overfredningsnævnet, Slotsmarken 15, 2970 Hørsholm.

Nævnet har underrettet menighedsrådet, Fyns amts landskabsafdeling m.fl., der ligeledes inden 4 uger kan indbringe nævnets afgørelse for Overfredningsnævnet, om foranstående.

Tilladelsen bortfalder, såfremt den ikke er udnyttet inden 5 år fra tilladelsens meddelelse, jfr. naturfredningslovens § 64 a.

*Hans Chr. Poulsen*  
Hans Chr. Poulsen  
formand

2d  
Miljøministeriet  
Skov- og Naturstyrelsen

J.nr. SN 12117-0001  
Akt.nr. 70.

Bl. ✓

*105  
27*

## FREDNINGSNÆVNET

FOR

FYNS AMTS SYDLIGE FREDNINGSKREDS

Toftevej 31, 5610 Assens

Tlf. 64 71 10 20 Telefax 64 71 55 20

Dato: 2. marts 1992

Journal nr.: Frs. 4/1992

Gudme kommune  
Teknisk Forvaltning  
Kirkegade 14  
5884 Gudme

**Vedr.: j. nr. 01.05.00.A16. Oure Kirke. Redskabsrum.**

Ved skrivelse af 8. januar 1992 har Gudme kommune fremsendt et projekt til opførelse af redskabsrum på Oure kirkegård. Projektet fremgår nærmere af vedlagte tegninger.

Ejendommen er omfattet af kirkefredningsdeklaration.

Fredningsnævnet har indhentet en udtalelse fra Fyns Amts landskabsafdeling, der i skrivelse af 27. januar 1992 har udtalt:

"Det omhandlede skur skal placeres i den sydøstlige udkant af kirkegården.

Arealet er ikke fredet, men er underlagt en censurklausul (der henvises bl.a. til frn.j.nr. 319/1980).

Arkitekten har telefonisk oplyst, at skuret tænkes tjæret sort, fordi det efter hans mening vil være mest diskret i denne mørke del af kirkegården.

Landskabsafdelingen er enig heri og har intet imod, at projektet godkendes."

Fredningsnævnet meddeler herved, at nævnet er enig med landskabsafdelingen i den ovenfor nævnte udlægning af fredningsdeklarationen. Fredningsnævnet meddeler herved, at nævnet kan godkende de fremsendte tegninger, jfr. den tinglyste fredningsdeklaration.

Nævnet har underrettet Skov- og Naturstyrelsen, Fyns Amts land-

ad 1213/7-0005  
abt. 41

skabsafdeling m. fl., der inden 4 uger kan indbringe nævnets afgørelse for Overfredningsnævnet om foranstående.

Tilladelsen kan ikke udnyttes før efter udløbet af ankefristen, 4 uger, jfr. naturfredningslovens § 58, stk. 6.

Tilladelsen bortfalder, såfremt den ikke er udnyttet inden 5 år fra tilladelsens meddelelse, jfr. naturfredningslovens § 64 a.

*Hans Chr. Poulsen*  
Hans Chr. Poulsen  
formand

/if

# FREDNINGSNÆVNET

## FOR

### FYNS AMT

Toftevej 31, 5610 Assens  
Tlf. 64 71 10 20 - Telefax 64 71 55 20

Dato: 21. februar 2003  
Journal nr.: Frs. 64/2002

Uffe Harrebeks Tegnestue  
Arkitekter MAA  
Gammel Torv 2  
5800 Nyborg

Ved skrivelse af 17. december 2002 vedlagt tegninger og beskrivelse har De på vegne Gudme kommune ansøgt om tilladelse til at opføre tilbygninger på 421 m<sup>2</sup> til Sct. Michaels Skole.

Tilbygningerne er fordelt på forskellige m<sup>2</sup> og tænkes udført i gul tegl, glasfacadepartier og med tagkonstruktion som sort tagpapdækning med ensidig hældning.

Fredningsnævnet har indhentet en udtalelse fra menighedsrådet ved Sct. Michaels kirke, der i skrivelse af 22. januar 2003 har udtalt, at da der er tale om lave tilbygninger til eksisterende byggeri, og disse ikke vil skæmme området og udsigten til og fra kirken, har menighedsrådet intet at indvende mod det foreslåede byggeri.

Fyns Amt har i skrivelse af 10. januar 2003 udtalt,

- at der alene er tale om en censurbeføjelse til fredningsnævnet,
- at biblioteksbygningen, som er den mest omfattende, nok kommer nærmere kirken og bliver lidt højere end den omliggende eksisterende bebyggelse, men dens fulde højde overstiger f.eks. ikke facadens (altså excl. taget) på skolens østfløj,
- at den mest markante visuelle ændring kommer til at ligge i, at tilbygningernes plane glasfacade og tagkant kommer til at dække ind foran mere varierede murstensfacader og den underste del af taget, og
- at de øvrige bygninger i det væsentlige ligger på den del af skolens område, der ikke er omfattet af censurbestemmelserne.

Amtet har herefter samlet udtalt, at ansøgningen ikke giver anledning til betænkeligheder.

#### **Fredningsnævnet skal udtale:**

Fredningsnævnet meddeler herved tilladelse til det ansøgte, der ikke ses at stride mod fredningens formål.

Fredningsnævnets afgørelse, der er enstemmig, er truffet i medfør af naturbeskyttelseslovens § 50.

Nævnets afgørelse kan i medfør af naturbeskyttelseslovens § 78, stk. 2, indbringes for Naturklagenævnet af de i samme lovs § 86 nævnte klageberettigede. Klagen indgives til fredningsnævnet, der videresender klagen til Naturklagenævnet.

Klagefristen er 4 uger fra den dag, afgørelsen er meddelt den klageberettigede.

Tilladelsen må ikke udnyttes, før ovennævnte frist er udløbet.

Tilladelsen bortfalder, såfremt den ikke er udnyttet inden 3 år efter, den er meddelt.



S. Raunholt

# FREDNINGSNÆVNET

FOR

## FYNS AMT

Toftevej 31, 5610 Assens  
Tlf. 64 71 10 20 - Telefax 64 71 55 20

1268.00

Dato: 26. januar 2004  
Journal nr.: Frs. 40/2003  
Deres j.nr.: 01.02.05

Gudme kommune  
Teknisk Forvaltning  
Kirkegade 14  
5884 Gudme

Ved brev af 10. oktober 2003 har Gudme kommune ansøgt om fredningsnævnets godkendelse af arealdisponeringen i forbindelse med kommunens ønske om at udarbejde en lokalplan for et område ved Oure kirke.

Fredningsnævnet har indhentet en udtalelse fra Fyns Amt, der i brev af 20. november 2003 bl.a. har udtalt:

" ....

Gudme kommune ønsker at udlægge matr. nr. 2-a Oure By, Oure, til offentlige formål. Den østligste dal af arealet ønskes udtalt til parkeringspladser. Resten af arealet ønskes udlagt i mindre delområder, der ønskes anvendt til bl.a. opstilling af borde og bænke, legeplads med sandkasse, gynger, vipper og rutsjebane, naturlegeplads, kælkebakke, boldbane, asfalteret skateboardbane med U-rampe samt i midten af det hele en overdækket bålplads/værksted med plads til 30 elever.

På arealet er der tinglyst en deklaration om censur med hensyn til bygninger. Dette indebærer, at fredningsnævnet i forbindelse med opførelse af bebyggelse på arealet skal godkende beliggenhed og bygningstegninger m.m. Der er således ikke tale om en Provst Exner fredning med sædvanligt indhold.

Det er Fyns Amts vurdering, at den overdækkede bålplads/værksted må karakteriseres som en bygning, der forudsætter fredningsnævnets godkendelse. Ud fra det fremsendte materiale har det ikke været muligt at vurdere, om en U-rampe i forbindelse med skateboardbanen vil få en sådan størrelse, at den kan karakteriseres som et bygningsværk og dermed ligeledes skal godkendes af fredningsnævnet. Det er Fyns Amts vurdering, at de øvrige tiltag, der er beskrevet i ansøgningsmaterialet, ikke forudsætter fredningsnævnets godkendelse.

Da der ikke er tale om en sædvanlig Provst Exner fredning af arealet, men blot om censurbestemmelser, har Fyns Amt ingen indvendinger imod de tiltag, der er beskrevet i ansøgningen.

...."

2001-1211/7-0001

Ved brev af 19. november 1002 har menighedsrådet for Oure kirke udtalt:

"....

Ovennævnte forslag har onsdag den 19. november 2003 været til behandling på et møde i Oure menighedsråd.

Oure menighedsråd kan anbefalet forslaget til arealets udnyttelse som grønt område/legeplads, såfremt følgende betingelser indarbejdes i lokalplanen:

- Der skal etableres et passende hegn mellem det grønne område og stien ind mod kirkegården. Der må ikke opføres egentlige bygninger på arealet, og de voldsomste aktiviteter (f.eks. boldspil og skateboard) skal foregå længst væk fra området.
- Området har tidligere været forbeholdt til evt. udvidelse af kirkegården, hvorfor menighedsrådet stadig forbeholder sig ret til arealet eller en del deraf, såfremt det ad åre bliver nødvendigt at udvide kirkegården pga. mangel på gravpladser.

...."

Ved brev af 1. oktober 2003 fra Sct. Michaels Skole har skolen varmt anbefalet lokalplanforslaget.

### **Fredningsnævnet skal udtale:**

Fredningsnævnet meddeler herved godkendelse af forslaget til lokalplanen, der ikke ses at stride mod fredningsdeklarationens formål, idet der ikke er nogen af de ønskede ændringer, der vil hindre den fri udsigt til og fra Oure kirke.


Fredningsnævnets afgørelse, der er enstemmig, er truffet i medfør af naturbeskyttelseslovens § 50, stk. 1.

Nævnets afgørelse kan i medfør af naturbeskyttelseslovens § 78, stk. 2, indbringes for Naturklagenævnet af de i samme lovs § 86 nævnte klageberettigede. Klagen indgives til fredningsnævnet, der videresender klagen til Naturklagenævnet.

Klagefristen er 4 uger fra den dag, afgørelsen er meddelt den klageberettigede.

Tilladelsen må ikke udnyttes, før ovennævnte frist er udløbet.

Tilladelsen bortfalder, såfremt den ikke er udnyttet inden 3 år efter, den er meddelt.

  
S. Raunholt