

Afgørelser – Reg. nr.: 01262.00

Fredningen vedrører: Hesselager Kirke

Domme

Taksationskommissionen

Naturklagenævnet

Overfredningsnævnet

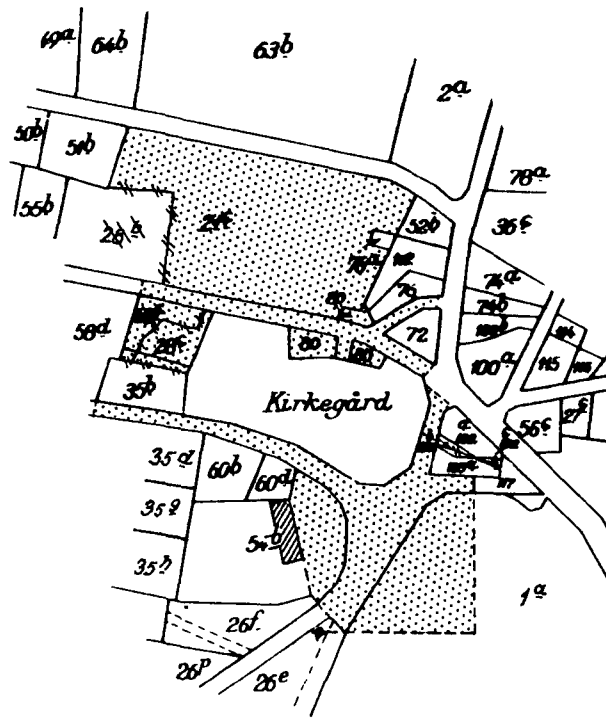
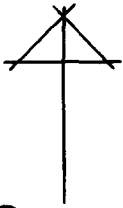
Fredningsnævnet

**25-11-1949, 29-06-1951,
05-12-1949**

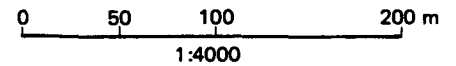
Kendelser

Deklarationer

FREDNINGSNÆVNET>



Kommune: Gudme
 Ejerlav: Hesselager by
 Sogn: Hesselager



Matr. nr.	Dekl./Kendelse dato	Tinglyst dato	Bemærkninger
1 ^a	26/11-1949	15/2-1950	Del af 1 ^a . Forbehold ang. beplantning.
21 ^c	25/11-1949	7/12-1949	Del af 21 ^c .
28 ^c	29/6-1951	30/6-1951	Hele 28 ^c . Tidl. 28 ^c og 58 ^c .
35 ^b	29/6-1951	30/6-1951	Del af 35 ^b . Tidl. 28 ^c og 58 ^c .
54 ^b	29/6-1951	30/6-1951	Del af 54 ^b .
80	5/12-1949	7/12-1949	Hele 80.
umatr. areal	29/6-1951		Del af umatr. gadeareal.

Genpart.

FREDNINGSOVERENSØMST.

Stempelfri
lov nr. 140-1937.

Undertegnede Niels Møller Jørgensen, Hesselager erklærer sig villig til, som ejer af matr.nr. 21 g af Hesselager by og sogn, at lade et areal af dette matr.nr. frede, for at sikre den fri belliggenhed af Hesselager kirke.

Aralet beskrives uallede: hele matr.nr. 21 g.

Fredningen har følgende opfang:

Arealerne må ikke bebygges eller beplantes med udsigtædelag- gende beplantning, ligesom der heller ikke på arealerne må anbrin- ges transformatorstationer, telefon- og telegrafmaster o. lign. eller opstilles skure, udsalgsteder, isboder, vogne til beboelse eller op- bevaring af redskaber el.lign. økønhadsforøtyrrende genstande.

For fredningen kræver jeg ingen erstättning.

Jeg er enig i, at ovenstående fredningstilbud tinglyses på min ejendom matr.nr. 21 g af Hesselager by og sogn, dog uden udgift for mig.

Stataleberettiget i henhold til foranstående er fredningsnevnet for Svendborg amterådsreds.

Hesselager, den 25/11 1949.

(sign.): Niels Møller Jørgensen.

Idet fredningsnevnet for Svendborg amterådsreds modtager og godkender foranstående fredningstilbud, bestemmes det, at fredningen vil være et lyse på matr.nr. 21 g af Hesselager by og sogn, af hart- korn: tdr. 2 skp. o fdk. 2 1/2 alb., hvilket matr.nr. i forbindelse med matr.nr. 28 b, 76 g og 54 a ibd., udger et landbrug.

Fredningsnevnet for Svendborg amterådsreds, den 25/11 1949.

i formændens fraværelse,
som tilstædt for denne:

(sign.): J. Hvass.

Tinglysningsopmåtegning af 7/12 1949.

Genpartens rigtighed bekræftes

J. Hvass

102

26/11-49

Genpart.

FREDNINGSOVERENSKOMST.

Stempelfri
lov nr. 140-1937.

Undertegnede formand for menighedsrådet for Hesselager sogn, provst G. Bruun, Hesselager erklærer, at rådet er villigt til, som ejer af matr.nr. 1 a af Hesselager by og sogn, at lade et areal af dette matr. nr. frede, for at sikre den fri beliggenhed af Hesselager kirke.

Aralet beskrives således: den del af matr.nr. 1 a, der ligger vest for en linje stik syd fra grænsen mellem matr.nr. 117 og gadearealet "g".

Fredningen har følgende omfang:

Arealerne maa ikke bebygges, ligesom der heller ikke paa arealerne maa anbringes transformatorstationer, telefon- og telegrafmaster o. lign. eller opættes skure, udsalgsteder, isboder, vogne til beboelse eller opbevaring af redskaber el. lign. skønhedsforstyrrende genstande.

For fredningen kræves ingen erstatning.

Rådet er enigt i, at ovenstaaende fredningstilbud tinglyses paa ejendommen matr.nr. 1 a af Hesselager by og sogn, dog uden udgift for rådet.

Paataleberettiget i henhold til foranstaaende er fredningsmændet for Svendborg amtsrådsreds.

Hesselager, den 25/11 1949.

p.r.v. (sign.): Gudmund Bruun

Idet fredningsmændet for Svendborg amtsrådsreds modtager og godkender foranstaaende fredningstilbud, bestemmes det, at fredningen vil være at lyse paa matr.nr. 1 a af Hesselager by og sogn, af hartkorn: 3 tdr. 5 skp. 1 fdk. 0³/₄ alb.. Det fredede areal ses indtegnat paa vedlagte kort, af hvilket en genpart vedes henlagt paa akten.

Fredningsmændet for Svendborg amtsrådsreds, den 26/11 1949.

i formandens afstalselse,
som supplement for denne:

(sign.): J. Hvass.

Tinglysningspaategning af 15/2 1950.

Genpartens rigtighed bekræftes:

J. Hvass

J. Hvass

FREDNINGSNÆVNET >

Genpart,

Matr. nr. 105 a, 102 b, 117, 54 b, 58 a og 28 a samt et umatrikuleret areal af Hesselager by og sogn.

Stempelfri,
lov nr. 140-1937.

FREDNINGSOVERENSKOMST.

Undertegnede gårdejer Anders Andersen som sognerådsformand for Hesselager sogns sogneråd erklærer, at sognerådet er villigt til, som ejer af matr. nr. 105 a, 102 b, 117, 54 b, 58 a og 28 a samt et umatrikuleret areal af Hesselager by og sogn, at lade et areal af disse områder frede, for at sikre den fri beliggenhed af Hesselager kirkes kirke.

Arealet beskrives således: hele matr. nr. 105 a, 102 b, 28 a, 117 og 58 a samt den del af 54 b, der ligger udenfor den på dette matrikulationsnummer projekterede ^{og approberede} alderdomshjembygning. Endvidere de på matrikulationskortet som "g" og 2 "e" betegnede umatrikulerede gadearealer.

Fredningen har følgende omfang:

Arealerne må ikke bebygges eller beplantes med udsigtsdelagende beplantning, ligesom der heller ikke på arealerne må anbringes transformatorstationer, telefon- og telegrafmagter o. lign. eller opsættes skure, udsalgsteder, isboder, vogne til beboelse eller opbevaring af redskaber el. lign. skæbhedsferyrende genstande.

For fredningen kræves ingen erstatning.

Sognerådet er enig i, at ovenstående fredningstilbud tinglyses på de foran nævnte ~~matrikulerede~~ arealer af Hesselager by og sogn, dog uden udgift for sognerådet.

Påtaleberettiget i henhold til foranstående er fredningsmødet for Svendberg amterådsreds.

Hesselager, den 25/11 1949.

A. Andersen.

Idet fredningsmødet for Svendberg amterådsreds modtager og godkender foranstående fredningstilbud, bestemmes det, at fredningen vil være at lyse på de foran nævnte matr. nr. af Hesselager by og sogn ~~matrikulerede~~

Fredningsmødet for Svendberg amterådsreds, Nyborg, den 29/6 1951.
Keiser-Nielsen.

Genpartens rigtighed bekræftes.

Keiser-Nielsen

FREDNINGSNÆVNET>

Genpart.

FREDNINGSOVERENSKOMST.

Stempelfri
lov nr. 140-1937.

Undertegnede bestyrelse for Hesselager store og lille hospital, nemlig ejeren af Hesselagergaard, C. A. baron Blixen Finecke og sognepræsten til Hesselager, provst Bruun, erklærer sig villig til, som ejer af matr.nr. 80 af Hesselager by og sogn, at lade et areal af dette matr.nr. frede, for at sikre den fri beliggenhed af Hesselager kirke.

Aralet beskrives således: hele matr.nr. 80.

Fredningen har følgende omfang:

Arealerne maa ikke bebygges eller beplantes med udsigtsdelæggende beplantning, ligesom der heller ikke paa arealerne maa anbringes transformatorstationer, telefon- og telegrafmaster o. lign. eller opættes skure, udsalgssteder, isboder, vogne til beboelse eller opbevaring af redskaber el. lign. skønhedsforstyrrende genstande.

For fredningen kræves ingen erstatning.

Vi er enige i, at ovenstaaende fredningstilbud tinglyses paa ejendommen matr.nr. 80 af Hesselager by og sogn, dog uden afgift for os.

Paataleberettiget i henhold til foranstaaende er fredningsnævnet for Svendborg amtsraadskrede.

Hesselagergaard og Hesselager præstegaard, den 30/11 1949.

(sign.): C. A. Blixen Finecke.

Gudmund Bruun.
Sognepræst, Provst.

Idet fredningsnævnet for Svendborg amtsraadskrede modtager og godkender foranstaaende fredningstilbud, bestemmes det, at fredningen vil være at lyse paa matr.nr. 80 af Hesselager by og sogn.

Fredningsnævnet for Svendborg amtsraadskrede, den 5/12 1949.

I forstaaendes fraværelse,
med forbehold for denne:

(sign.): J. Hvass.

Tinglysningspaategning af 7/12 1949.

Genpartens rigtighed bekræftes:

J. Hvass

J. Hvass

DISPENSATIONER>

Afgørelser – Reg. nr.: 01262.00

Dispensationer i perioden: 02-07-2002 - 08-03-2006

FREDNINGSNÆVNET

FOR

FYNS AMT

Toftevej 31, 5610 Assens
Tlf. 64 71 10 20 - Telefax 64 71 55 20

Dato: 2. juli 2002
Journal nr.: Frs. 23/2002
Deres j.nr.: 8-70-51-8-435-5-2002

Fyns Amt
Miljø- og Arealafdelingen
Ørbækvej 100
5220 Odense SØ

Ved skrivelse af 23. maj 2002 har Fyns Amt fremsendt en ansøgning fra Fyens Stift om tilladelse til midlertidig opsætning af en pavillon på ejendommen matr. nr. 21-c Hesselager by, Hesselager, ved Hesselager kirke.

Pavillonen skal bruges, mens de eksisterende lokaler til møder og konfirmationsforberedelse renoveres.

Arealet er omfattet af en Provst Exner fredning med sædvanligt indhold.

Fyns Amt har i fremsendelsesskrivelsen oplyst, at man intet har at indvende mod opstilling af pavillonen, fordi:

- der er tale om en midlertidig opstilling,
- der ikke er mulighed for opstilling på et areal i nærheden af kirken, som ikke er omfattet af fredning, og
- pavillonen opstilles på modsat side af Vandværksvej i forhold til kirken.

Gudme kommune har i skrivelse af 30. maj 2002 udtalt, at man ikke har indvendinger mod det ansøgte.

Fyns Statsskovdistrikt har i skrivelse af 30. maj 2002 udtalt, at man ikke har bemærkninger til det ansøgte.

Fredningsnævnet skal udtale:

Fredningsnævnet meddeler herved tilladelse til det ansøgte, der på grund af den midlertidige karakter opstillingen har, ikke ses at stride mod fredningens formål.

Tilladelsen er betinget af, at pavillonen fjernes umiddelbart efter, at de eksisterende lokaler er renoveret, og at alle indretninger, adgangsveje, fliser, bænke m.v. også fjernes efter brug.

Fredningsnævnets afgørelse, der er enstemmig, er truffet i medfør af naturbeskyttelseslovens § 50, stk. 1.

Nævnets afgørelse kan i medfør af naturbeskyttelseslovens § 78, stk. 2, indbringes for Naturklagenævnet af de i samme lovs § 86 nævnte klageberettigede. Klagen indgives til fredningsnævnet, der videresender klagen til Naturklagenævnet.

Klagefristen er 4 uger fra den dag, afgørelsen er meddelt den klageberettigede.

Tilladelsen må ikke udnyttes, før ovennævnte frist er udløbet.

Tilladelsen bortfalder, såfremt den ikke er udnyttet inden 3 år efter, den er meddelt.



S. Raunholt

FREDNINGSNÆVNET

FOR

FYNS AMT

Toftevej 31, 5610 Assens

Tlf. 64 71 10 20 - Telefax 64 71 55 20

Dato: 8. marts 2006
Journal nr.: Frs. 60/2005

Fyens Stift
Klingenberg 2
Postboks 1140
5100 Odense C.

Ved brev af 20. september 2005 har Fyens Stift ansøgt fredningsnævnet om tilladelse til etablering af en parkeringsplads ved Hesselager kirke på en del af matr. nr. 1-a Hesselager. Arealet, hvor parkeringspladsen skal etableres, er omfattet af kirkefredningsdeklaration af 26. november 1949.

Fredningsnævnet har indhentet en udtalelse fra Fyns Statskovdistrikt, der har udtalt, at de ikke har bemærkninger til det ansøgte, og fra Gudme kommune, der har meddelt, at de ikke har indvendinger mod det ansøgte, og at kommunen er indstillet på at meddele landzonetilladelse under forudsætning af nævnets tilladelse.

Fredningsnævnet har endelig indhentet en udtalelse fra Fyns Amt, der i brev af 22. november 2005 har udtalt:

"... "

Fyns Amt har den 30. september 2005 modtaget Deres anmodning om en udtalelse i forhold til Fyens Stifts ansøgning om at etablere en parkeringsplads på del af matrikel 1a Hesselager By, Hesselager. Dele af matriklen er omfattet af en Provst Exner fredning med det sædvanlige indhold, jf. fredningsdeklaration af 26. november 1949, tinglyst 15. februar 1950.

I det indsendte projekt fremgår det at der skal etableres parkeringsplads på ca. 840 m² med ind- og udkørsel til/fra Purreskovvej.

I henhold til fredningen må arealerne ikke "...bebygges ligesom der heller ikke paa arealerne må anbringes transformestationer, telefon- og telegrafmaster o.lign. eller opsættes skure, udsalgssteder, isboder, vogne til beboelse eller opbevaring af redskaber el.lign skønhedsforstyrrende genstande."

Fyns Amt finder efter en besigtigelse af stedet, at etableringen af en P-plads på det pågældende sted kan gøres, så det ikke bliver til unødige gene for oplevelsen af kirken og dens omgivelser. Parkeringspladsen skal hovedsageligt etableres på den lavere liggende del af marken, hvor den landskabeligt vil opleves mindst markant. For at sløre parkeringspladsen yderligere kan det anbefales at etablere en randbevoksning af buske og småtræer på den første del af pladsen ud mod Skolevej. Der bør dog ikke etableres beplantning, som tager udsigten fra kirkegården til græsfoldene syd for parkeringspladsen.

..... "

SNS-121-00065

Fredningsnævnets bemærkninger:

Fredningsnævnet kan tiltræde, at den ønskede parkeringsplads kan etableres, således at den frie udsigt til og fra kirken kan bibeholdes.

Fredningsnævnet meddeler derfor tilladelse til det ansøgte på betingelse af, at der ikke etableres buske eller anden bevoksning, som bliver så høj, at det tager udsigten til og fra kirken.

Under disse omstændigheder finder fredningsnævnet ikke, at det ansøgte strider mod fredningens formål.

Fredningsnævnets afgørelse, der er enstemmig, er truffet i medfør af naturbeskyttelseslovens § 50, stk. 1.

Nævnets afgørelse kan i medfør af naturbeskyttelseslovens § 78, stk. 3, indbringes for Naturklagenævnet af de i samme lovs § 86 nævnte klageberettigede. Klagen indgives skriftligt til fredningsnævnet, der videresender klagen til Naturklagenævnet, jf. naturbeskyttelseslovens § 87, stk. 2.

Klagefristen er 4 uger fra den dag, afgørelsen er meddelt den klageberettigede.

Tilladelsen må ikke udnyttes, før ovennævnte frist er udløbet.

Tilladelsen bortfalder, såfremt den ikke er udnyttet inden 3 år efter, den er meddelt.


S. Raunholt