

**Afgørelser – Reg. nr.: 01256.00**

**Fredningen vedrører: Ærøskøbing Kirke**

**Domme**

**Taksationskommissionen**

**Naturklagenævnet**

**Overfredningsnævnet**

**Fredningsnævnet**

**19-12-1952, 15-11-1949**

**Kendelser**

**Deklarationer**

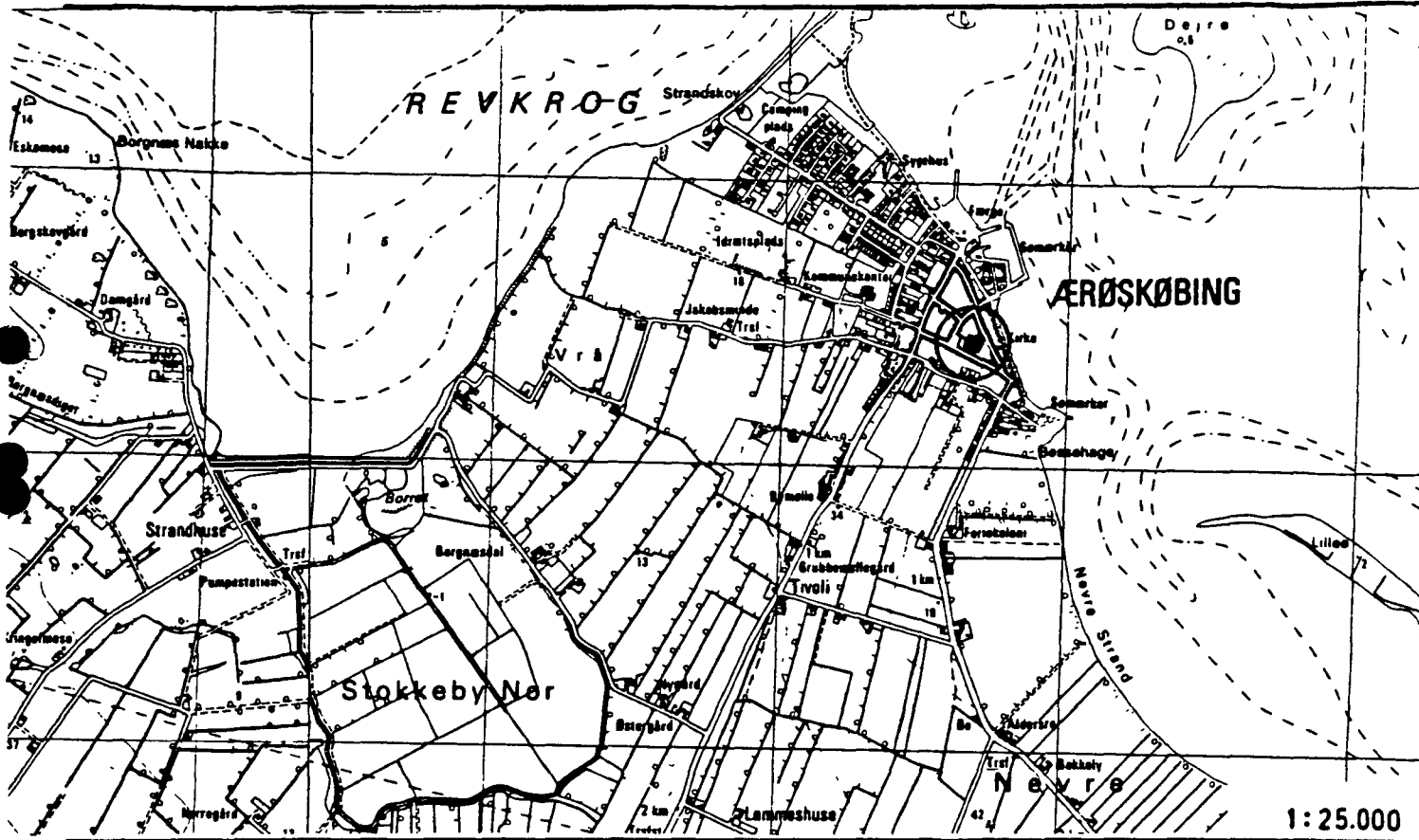
FREDNINGSNÆVNET >

Lokalitet: Pladsen omkring Ærøskøbing kirke

Kommune: Ærøskøbing

Sogn : Ærøskøbing købstad

Reg. nr.: 493-05-03



Ejer : Offentlig

Areal : ca. 0,5 ha

Fredet : FN 19/12-1952

Formål : Bevaring af anlæg omkring Ærøskøbing kirke.

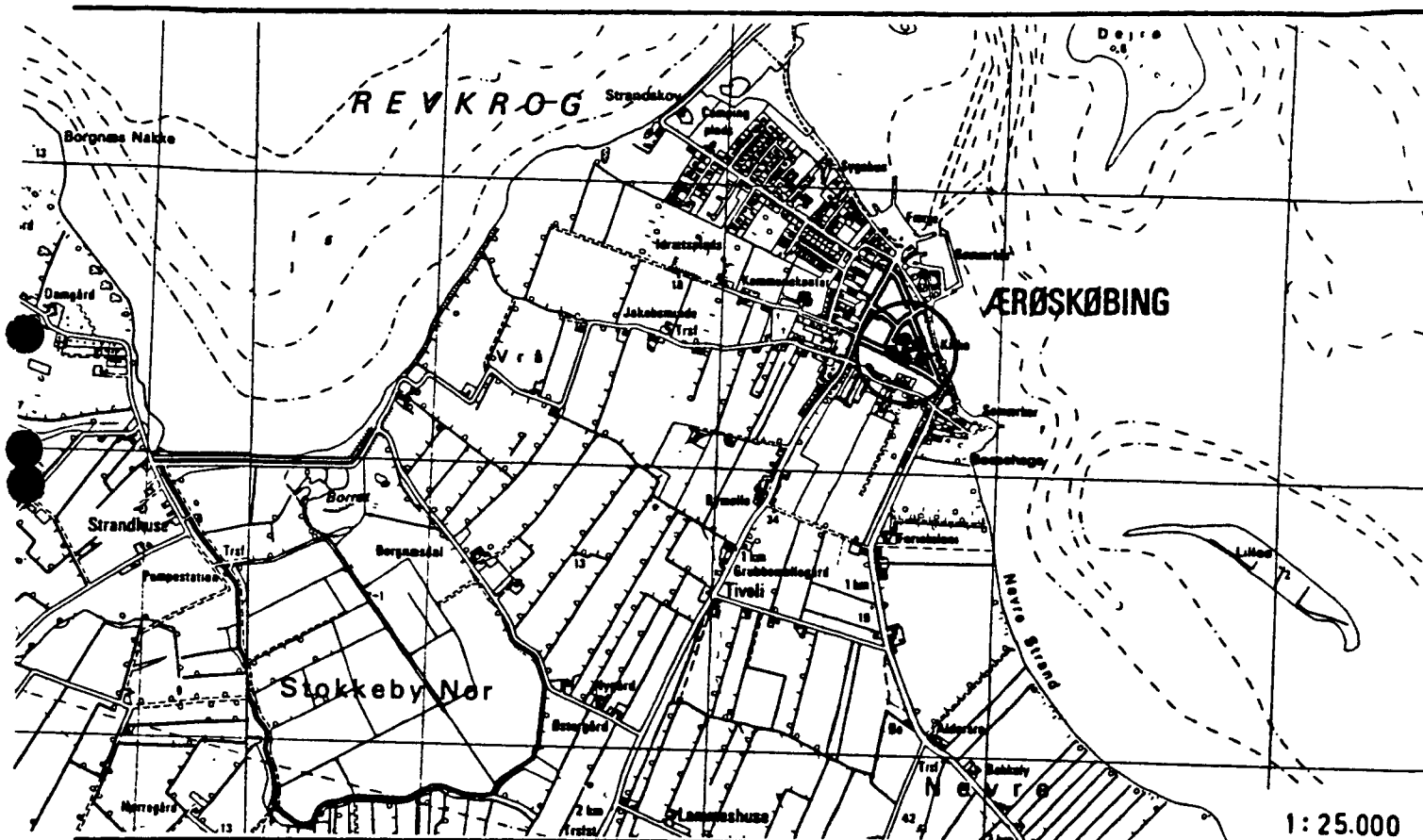
Indhold : Pladsen og anlægget fredes, således at der ikke uden fredningsnævnets tilladelse må foretages ændringer af nogen art i anlæggets nuværende udformning og karakter, bortset fra almindelig vedligeholdelse f.eks. ved beskæring af buske. Den mod præstegården opførte mur med dør, 2 låger samt murene ved kirkens vestgavl må ikke nedlægges.

Lokalitet: Træer på kirkepladsen i Ærøskøbing

Kommune: Ærøskøbing

Sogn : Ærøskøbing købstad

Reg. nr.: 493-05-01



Ejer : Offentlig

Areal :

Fredet : FN 23/11-1949

Formål : Bevaring af træer.

Indhold : De på pladsen omkring Ærøskøbing kirke voksende træer fredes. Træerne må ingensinde fældes, og der må ikke i deres nærhed foretages gravninger eller andre foranstaltninger, der kan føre til deres ødelæggelse. Beskæring og kapning af grene må bortset fra almindelig vedligeholdelse kun finde sted med samtykke af fredningsnævnet.

U D S K R I F T

a f

protokollen for fredningsnævnet for Svendborg amtrådsreds.

År 1952 den 19. december holdt nævnet møde i Erøskøbing i anledning af sagen:

51/1952 Spørgsmål om fredning af pladsen omkring Erøskøbing kirke.

.....

Da nævnet fandt, at den begærte fredning burde fremmes, afsagdes sålydende

K e n d e l s e:

Pladsen og anlægget omkring Erøskøbing kirke vil efter begæring af menighedsrådet for Erøskøbing være at frede som nedenfor nærmere bestemt, idet der om udformningen henvises til den kendelsen vedhæftede plan.

Pladsen, der strækker sig udenom hele kirken begrænses mod syd og nord af private haver og gårde, mod øst og sydøst af præstegårdshaven og mod vest af forskellige huse og gader. Grænsen er på den vedhæftede plan på dette sted angivet ved en stiplet linje. Pladsen er tilsæt med græs og som på planen angivet bevokset med adskillige træer, der er fredet ved nævnets kendelse af 23/11 1949, hvortil der henvises. Igennem græsplænerne er anlagt brolagte gange, der forbinder indgange og indgangslågerne af hvilke der findes en ved pladsens østre del og en ved pladsens sydlige del. Der er derhos en dør i muren ind til præstegårdshaven og ved den nordlige og sydlige side af kirkens vestgavl er der opført en to-stens mur, der er hvidkalket og med støbt afdækning. Muren mod præstegårdshaven er ca. 1,65 meter høj. Den er opført af mursten som ind mod kirkepladsen er hvidkalket og som er afdækket med røde tag-

sten. Langs pladsens nord- og sydside er anlagt gangstier til benyttelse for de ved pladsen beliggende huse. Rundt om pladsen er der anlagt et ca. 3 m bredt busket bestående af buske af arterne: Spiræa, Syren, Guldregn, Snebær, Ribes og Forsythia m.m. Den foran kirkens vestgavl beliggende brolagte plads sammen med det på planen angivne beplantede areal, der tilhører kirken, omfattes af fredningen.

Pladsen og anlægget fredes, således at der ikke uden fredningsnævnets forud indhentede godkendelse må foretages ændringer af nogen art i anlæggets nuværende udformning og karakter bortset fra almindelig vedligeholdelse f. eks. ved beskæring af buske. Den mod præstegårdshaven opførte mur med dør og de to foran nævnte låger samt murene ved kirkens vestgavl må ikke nedlægges eller nye gange anlægges og beplantningen skal stedse bestå af de foran nævnte buskarter eller af arter med tilsvarende egenskaber, ligesom pladsens græsvækst skal bibeholdes.

Kendelsen kan ved nævnets foranstaltning tinglyses på arealet.

Keiser Nielsen

Hans Peter Hansen

A. Keilgaard

-----

Udskriftens rigtighed bekræftes.

Fredningsnævnet for Svendborg amtsrådsreds,  
Nyborg, den 13/2 1953.

i formandens fraværelse,  
som suppleant for den



J. Hvass

FREDNINGSNÆVNET >

## U D S K R I F T

af

forhandlingsprotokollen for fredningsnævnet for Svendborg amts-  
rådsreds.

År 1949 den 15. november foretog nævnet på tingstedet i Få-  
borg, beklædt af suppleanten for formanden, est. dommer J. Hvass,  
Fåborg, sagen:

44/1949

Spørgsmål om fredning af en del træer  
på kirkepladsen i Årskøbing.

Der fremlagdes og afsagdes en af nævnets medlemmer under-  
skrevet sålydende

## k e n d e l s e .

På foranledning af Danmarks naturfredningsforening har nævnet  
den 22. juni 1949 optaget spørgsmålet om en fredning af en del på  
kirkepladsen i Årskøbing voksende træer til behandling. Af have-  
arkitekt C.Th. Sørensen, Kåkkedal, der er medlem af foreningens  
tekniske udvalg, anføres det i en den 6. juli 1949 modtaget skrivelse:  
"Uregelmæssigt om, men ret nær ind til kirkebygningen vokser en del  
ret gamle træer, hovedsagelig hestekastanier og i færre eksemplarer Lir  
Elm, Ahorn og Ask. Bortset fra en Ask, der er et særligt smukt og  
stort træ, er de enkelte træer ikke særlig smukke og velformede, men i  
samling danner de en overordentlig smuk helhed i samklang med kirke-  
bygningen. Jeg må anse det for meget beklageligt, om de påtænkte  
fældninger iværksættes,....."

Til brug under sagen er der af havearkitekt Børge Wad, Odense  
udarbejdet en skitse, der vedhæftes originalkendelsen, og hvorpå  
de træer, der er tale om, er angivet ved talbetegnelse.

Ved en den 25. august 1949 af nævnets formand i forbindelse  
med provst Exner, Hald, foretaget besigtigelse og derpå følgende  
forhandling med menighedsrådet opnåedes der delvis enighed om frednin-  
gens omfang, og ved et den 27. oktober 1949 afholdt møde opnåedes  
fuld enighed mellem menighedsrådets og Danmarks Naturfredningsforenings  
synspunkter, dog at menighedsrådet gerne ønsker adgang til eventuelt  
at udvide en låge fra kirkegårdens nord-østlige side, hvorved der  
muligvis bliver tale om at fjerne et af træerne, nemlig det som  
no. 17 betegnede. Derimod protesterede på sidstnævnte møde arbejds-  
mand Johannes Jørgensen, Nørregade, Årskøbing, der er ejer af en  
nabogrund til Kirkegården mod fredningen, idet han anfører, at  
en del af træerne skygger over hans grund og ved rødder og  
dryp fra grenene forhindrer ham i dyrkning af sin have. Han anfører,  
at leje af en kolonihave koster 25 kr. for 500 kvadratalen og på-  
står sig, idet hans have har en størrelse af 7-800 kvadratalen, til-  
kendt en erstatning på 950 kr. I nævnet var der enighed om at fred-  
ningen bør gennemføres.

De træer, der herefter fredes er betegnet som no: 1, 2, 3, 7, 9,



10, 12, 13, 16, 16a, 17, 18, 19, 20, 21, 22, 23, 24, 25 og 26.  
De øvrige træer fredes ikke.

De fredede træer må herefter ingensinde fældes, og der må ikke i deres nærhed foretages gravninger eller andre foranstaltninger, der kan føre til deres ødelæggelse. Beskæring og kapning af grene må bortset fra almindelig vedligeholdelse kun finde sted med samtykke af fredningsnævnet for Svendborg amtsrådskreds. For så vidt angår det som no. 17 betegnede elmetræ kan forhandling om ophævelse af fredningen optages med nævnet, såfremt en fjernelse af træet skulde vise sig nødvendig i anledning af udvidelse af kirkegårdspladsen.

For de fra træerne no. 18, 19 og 20 for naboen, arbejdsmand Johannes Jørgensen hidrørende ulemper m.h.t. dryp, skygge og rødder, tillægges der nævnte Jørgensen, der ved fredningen afskæres fra at råde bod på ulemperne, en erstatning, der i betragtning af at han for kun en del år siden har overtaget ejendommen, vidende om træernes eksistens, findes at kunne fastsættes til 450 kr. Beløbet udredes med halvdelen af statskassen og halvdelen af Årskøbing kommunes kasse. Iøvrigt udredes ingen erstatninger.

Nærværende kendelse tinglyses ved nævnets foranstaltning. Påtaleretten tilkommer, fredningsnævnet for Svendborg amtsrådskreds.

Thi bestemmes;

De foran omhandlede på pladsen omkring Årskøbing kirke voksende træer fredes som nærmere foran bestemt. I erstatning udredes til arbejdsmand Johannes Jørgensen, Nørregade, Årskøbing, 450 kr., der udredes med halvdelen af statskassen og halvdelen af Årskøbing kommunes kasse.

J.Hvass.

A.Keilgaard.

Groule.

Mtr. nr., ejerlav, sogn: Umatrikuleret Stampel: kr. øre  
(i København kvarter) areal, Ærøskøbing Kirkeplads,  
eller (i de sønderjydske lands- Ærøskøbing bygrunde.  
de) bd. og bl. i tingbogen,  
art. nr., ejerlav, sogn.

Akt: Skab 6 nr. 56/  
(udfyldes af dommerkontoret)

Købers }  
Kreditors } bopæl:

Gade og hus nr.:

Anmelder:

FREDNINGSNÆVNET FOR  
FYNS AMTS  
SYDLIGE FREDNINGSKREDS  
EGENSEVEJ 15, SVENDBORG

2018  
9. okt. 1973.

Tillæg til kendelse.

Ved skrivelse af 5. oktober 1973 har Fredningsnævnet for Fyns Amts Sydlige Fredningskreds truffet den ændring i kendelse af 15. november 1949, tinglyst den 10. december 1949, at fredningen af træerne mrk. nr. 18, 19 og 20 på det den oprindelige kendelse vedføjede rids, ophæves.

Bestemmelsen vil være at tinglyse på umatrikuleret areal, Ærøskøbing kirkeplads, Ærøskøbing bygrunde.

FREDNINGSNÆVNET FOR  
FYNS AMTS  
SYDLIGE FREDNINGSKREDS  
EGENSEVEJ 15, SVENDBORG

, den 5. oktober 1973.

Lund Larsen  
sekr.

Indført i dagbogen for retskreds nr. 39,  
Ærøskøbing, den 9. okt. 1973.  
Lyst

L. Hulsrøj

150

Genpartens rigtighed  
bekræftes.  
Dommeren i Ærøskøbing, den 9. okt. 1973.

L. Hulsrøj



Anmelder:

FREDNINGSNÆVNET FOR  
FYNS AMTS  
SYDLIGE FREDNINGSKREDS  
EGENSEVEJ 15, SVENDBORG

20. oktober 1975

Frs. 148/1975

2306  
21. OKT. 1975

Tillæg til kendelse.

Ved skrivelse af 20. oktober 1975 har Fredningsnævnet For Fyns Amts Sydlige Fredningskreds truffet den ændring i kendelse af 15. november 1949, tinglyst den 10. december 1949, at fredningen af træ nrk. 2 på det den oprindelige kendelse vedføjede rids, ophæves.

Bestemmelsen vil være at tinglyse på umatrikuleret areal, Ærøskøbing kirkeplads, Ærøskøbing bygrunde.

FREDNINGSNÆVNET FOR , den 20. oktober 1975.  
FYNS AMTS  
SYDLIGE FREDNINGSKREDS  
EGENSEVEJ 15, SVENDBORG

Jul. Paulsen

formand

Indført i dagbogen for retskreds nr. 39,  
Ærøskøbing, den 21. OKT. 1975  
Lys

L. Hulsrøj

*Wol Frs*

Genpartens rigtighed  
bekræftes.

Dommeren i Ærøskøbing den 21. OKT. 1975


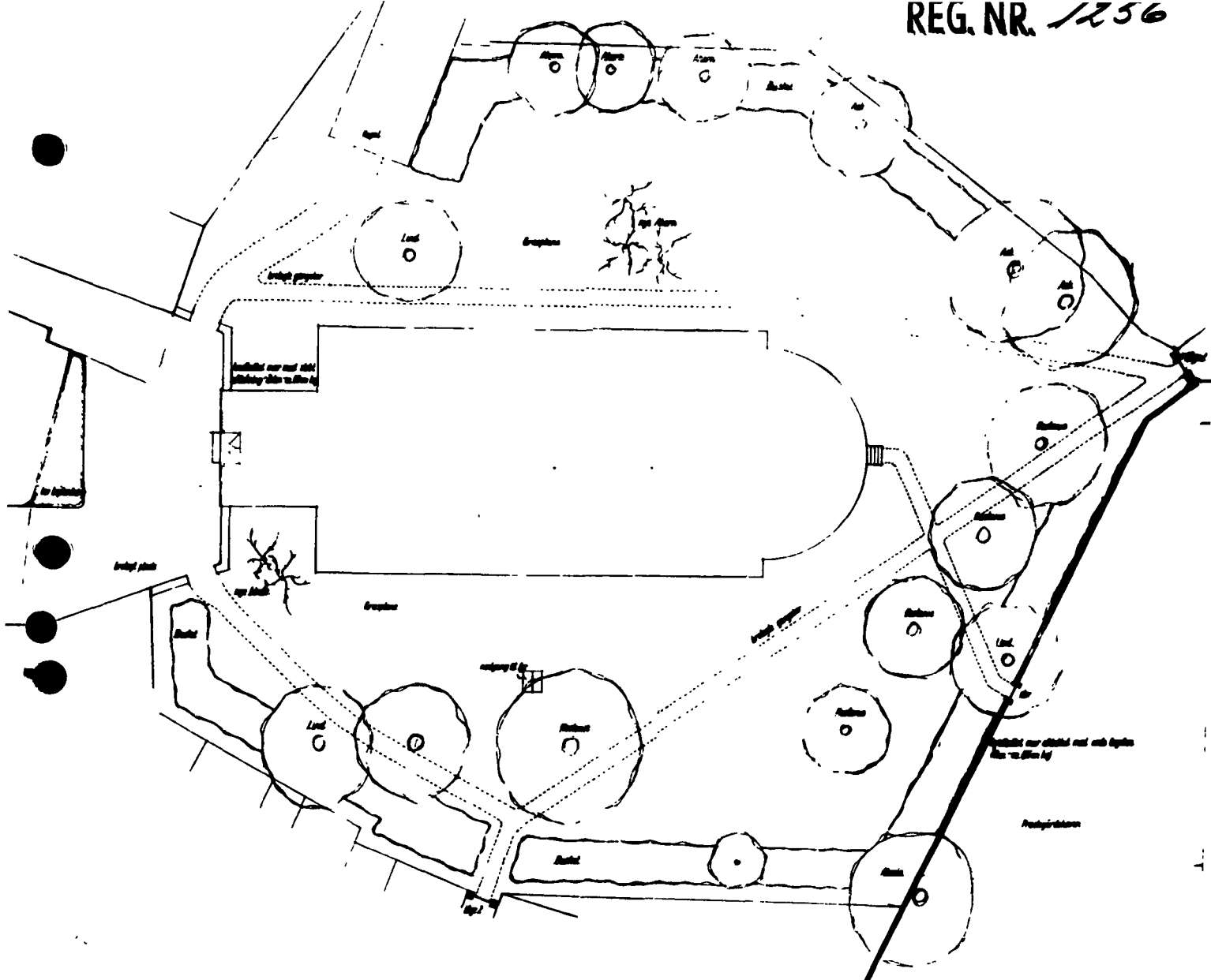
*L. Hulsrøj*

Dommerkontoret i Ærøskøbing,

5970 Ærøskøbing



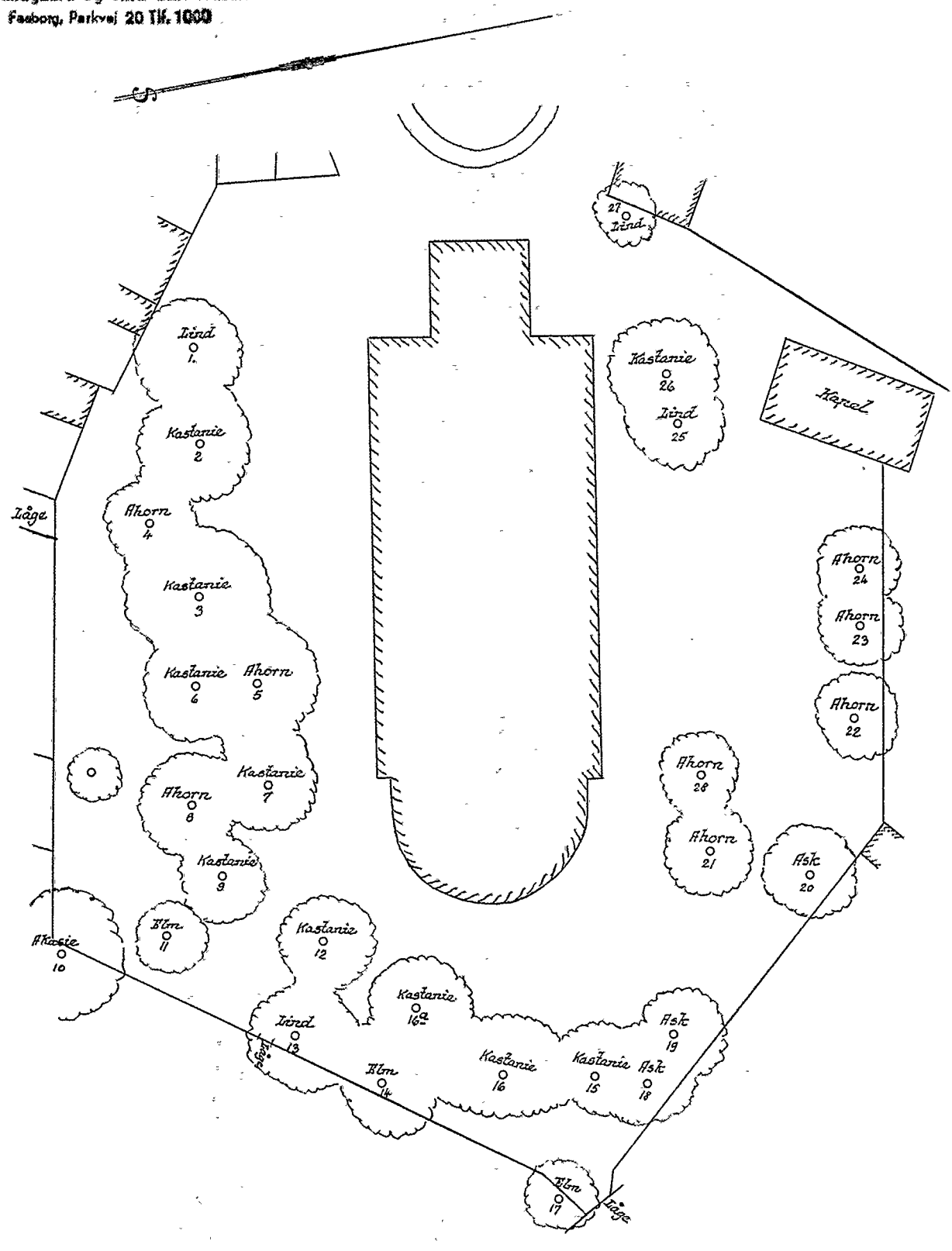
Justitsministeriets genpartpapir. Til fortsættelse af dokumenter.



*Exhibitor 1014*  
*Exhibitor 1015*  
*Exhibitor 1016*  
*Exhibitor 1017*  
*Exhibitor 1018*  
*Exhibitor 1019*

Landsinspektøren  
Hvænegaard og Tind-Christensen  
Faaborg, Parkvej 20 Tlf. 1000

Justitsministeriets genpartkalkuleret. Til kort.



Navn: 19

**Færøskøbings kirkeplads**

Udarbejdet i november 1949 på grundlag af et af arkitekt Børge Wad udarbejdet kort i 1:100.

*Jørgen Andersen*  
Landsinspektør

Målforshold 1:400

At denne kort-genpart er nøjagtig genpart af det originale kort vedrørende ejendommen

atfesteres herved.

mtr. nr.

Bestillingsformular

Y-1 fløj

DISPENSATIONER>

**Afgørelser – Reg. nr.: 01256.00**

**Dispensationer i perioden: 12-12-1995 - 06-02-2000**

**Fredningsnævnet  
for  
Fyns Amt**

Toftevej 31, 5610 Assens  
Tlf. 64 71 10 20 - Telefax 64 71 55 20

Dato: 12/12-95  
Frs. 48/95

Ærøskøbing menighedsråd  
Holmevænget 7  
5970 Ærøskøbing

Ved skrivelse af 31. august 1995 har Ærøskøbing menighedsråd ansøgt fredningsnævnet om tilladelse til at fælde et fredet kastanietræ stående inden for kirkens område.

Ansøgningen er begrundet i, at en kirkegårdsconsulent har konstateret, at kastanietræet er i en sådan forfatning, at det bør fældes. Træet står tæt på korbuen ved kirkens sydside og har hældning mod kirken.

Det omhandlede træ er sammen med andre træer inden for kirkens område fredet ved kendelse af 15. november 1949, hvoraf fremgår, at træerne ikke må fældes.

Fredningsnævnet har indhentet en udtalelse fra Fyns Amt, der i skrivelse af 17. oktober 1995 har udtalt:

"Kirkepladsens træer er omfattet af fredningsnævnets kendelse af 15. november 1949, der vedlægges kopi af kendelsen. Det har ikke umiddelbart været muligt at finde den skitse over træerne, der henvises til i kendelsen.

Fyns Amt har d. 5. oktober 1995 besigtiget kirken og kan bekræfte kirkegårdsconsulentens vurdering af kirkepladsens træer. Der vedlægges 2 fotografier.

Kastanietræet syd for kirkens kor har en betydelig skade i 3-4 meters højde, samtidig har træet hæld mod kirken, og der vil derfor være en risiko for at træet, f.eks. i en storm vælter ind over kirken.

Fyns Amt har derfor ingen indvendinger imod, at det fredede kastanietræ syd for kirkens kor fjernes."

Ærøskøbing kommune har i skrivelse af 9. oktober 1995 udtalt, at de intet har at indvende mod at træet fældes.

**Fredningsnævnet skal udtale:**

Fredningsnævnet meddeler herved tilladelse til fældning af kastanietræet, idet fredningsnævnet lægger til grund, at træet udgør en sikkerhedsrisiko.

Nævnets afgørelse er enstemmig og meddeles i medfør af naturbeskyttelseslovens § 50.

Nævnets afgørelse kan i medfør af naturbeskyttelseslovens § 78, stk. 2, indbringes for Naturklagenævnet af de i samme lovs § 86 nævnte klageberettigede. Klagen indgives til fredningsnævnet, der videresender klagen til Naturklagenævnet.

Klagefristen er 4 uger fra den dag, afgørelsen er meddelt den klageberettigede.

Tilladelsen må ikke udnyttes, før ovennævnte frist er udløbet.

Tilladelsen bortfalder, såfremt den ikke er udnyttet inden 3 år efter, den er meddelt.

S. Raunholt



# FREDNINGSNÆVNET

## FOR

### FYNS AMT

Toftevej 31, 5610 Assens  
Tlf. 64 71 10 20 - Telefax 64 71 55 20

Dato: 6. februar 2000  
Journal nr.: Frs. 51/99

Ærøskøbing Menighedsråd  
att. sekretær Lars Ole Gjesing  
Søndergade 43  
5970 Ærøskøbing

Ved skrivelse af 23. august 1999 har menighedsrådet ansøgt fredningsnævnet om tilladelse til at fælde/beskære et ca. 25 meter højt elmetræ, der står i det nordlige hjørne af Ærøskøbing Præstegårdshave, matr. nr. 146 Ærøskøbing by.

Det oplyses i ansøgningen, at træet er totalskadet af elmesyge. I 1998 gik det meste af kronen ud i løbet af juli/august måned. Menighedsrådet har videre oplyst, at træet er et så magtfuldt indslag i gadebilledet i Nørregade, at menighedsrådet ønsker stammen bevaret. Den ugrenede stamme er ca. 8 meter høj og kraftigt vedbendbevokset. Menighedsrådet har forestillet sig, at kronen over den ugrenede stamme fjernes, og at vedbenden derefter får lov til at danne en ny, mindre krone med stammen som støtte.

Fredningsnævnet har indhentet en udtalelse fra Fyns Amt, der i skrivelse af 23. december 1999 bl.a. har udtalt:

" .....

- Fyns Amt har foretaget en besigtigelse af træet og kunne konstatere, at
- elmetræet, der står i præstegårdshavens nordlige del, er omfattet af fredningsnævnets kendelse af 23-11-1949, der er fredning af en række enkelttræer omkring Ærøskøbing kirke,
  - træet er gået ud, dette kan bla. ses ved træet ikke længere har smågrene og kviste med knopper.

Borgmesteren og formanden for teknisk udvalg i Ærøskøbing har udtalt til Fyns Amt at der i 1999 næsten ikke har været blade på træet.

Træet står meget tæt på Nørregade og har grene, der kan ramme husene på den modsatte side af gaden, hvis de brækker af.

Menighedsrådet ønsker at træet stynes i ca. 8 meters højde og beder i den anledning om råd vedrørende det sikkerhedsmæssige i denne løsning, samt om bestemmelserne vedr. bekæmpelse af elmesyge.

Det er Fyns Amts vurdering, at træet ikke vil udgøre en sikkerhedsmæssig risiko, i det øjeblik kronen er væk.

Med hensyn til bestemmelserne om bekæmpelse af elmesyge, er sygdommen nu så udbredt, at det er opgivet at begrænse sygdommen ved at fjerne

og afbrænde stammer, grene og rødder af angrebne træer.

Fyns Amt vil derfor ikke have nogen indvendinger mod at træets krone fjernes subsidiært at træet fældes.

..... "

Fredningsnævnet har endvidere indhentet en udtalelse fra Fyns Statsskovdistrikt, der i skrivelse af 7. januar 2000 har henholdt sig til amtets bemærkninger.

**Fredningsnævnet skal udtale:**

Under henvisning til det af Fyns Amt anførte meddeler fredningsnævnet herved tilladelse til, at det fredede elmetræs krone fjernes, subsidiært at træet fældes, idet fredningsnævnet lægger til grund, at træet er ramt af elmesyge.

Fredningsnævnets afgørelse, der er enstemmig, er truffet i medfør af naturbeskyttelseslovens § 50.

Nævnets afgørelse kan i medfør af naturbeskyttelseslovens § 78, stk. 2, indbringes for Naturklagenævnet af de i samme lovs § 86 nævnte klageberettigede. Klagen indgives til fredningsnævnet, der videresender klagen til Naturklagenævnet.

Klagefristen er 4 uger fra den dag, afgørelsen er meddelt den klageberettigede.

Tilladelsen må ikke udnyttes, før ovennævnte frist er udløbet.

Tilladelsen bortfalder, såfremt den ikke er udnyttet inden 3 år efter, den er meddelt.

  
S. Raunholt

**DISPENSATIONER >**

**Afgørelser – Reg. nr.: 01256.00**

**Dispensationer i perioden: 31-08-2007**

# Fredningsnævnet for Fyn

Albanigade 28, 5000 Odense C  
Tlf. 66 11 47 12 - Telefax 66 12 97 12

REG. NR. 1256.00

Odense, den 31. august 2007  
Journal nr.: Frs. 103/2005

Ærøskøbing menighedsråd  
Søndergade 43  
5970 Ærøskøbing

## Fældning og beskæring af træer ved Ærøskøbing kirke

Ved ansøgning af 7. december 2005 ansøgte menighedsrådet for Ærøskøbing kirke dels om tilladelse til at fælde eller beskære en række fredede træer, dels om at realisere en ny samlet beplantningsplan for pladsen omkring Ærøskøbing kirke.

For så vidt angår træfældning anmodede menighedsrådet om, at træerne nummereret som 9, 13, 16, 21-24 og 26 fældes.

Den 27. april 2006 blev afholdt besigtigelse omkring Ærøskøbing kirke. Besigtigelsen vedrørte særligt de omhandlede træer.

Ved en besigtigelse den 11. oktober 2006 fremgår det, at fredningsnævnet havde voteret foreløbigt vedrørende træerne, og at menighedsrådet blev meddelt tilladelse til at lade træerne 9, 13, 16 og 26 fælde, idet de udgjorde en sikkerhedsrisiko, ligesom træerne 22-24 må styres. Træerne 21, 22, 23 og 24 må derimod ikke fældes.

Det fremgår endvidere af referatet, at besigtigelsen i øvrigt vedrørte den påtænkte bibelhave, og at sagen blev udsat med henblik på at undersøge formålet med fredningen fra 1952 og Ny Carlsberg Fondens eventuelle holdning til fredningen.

Den 14. november 2006 har Ærøskøbing menighedsråd angiveligt sendt et brev til Fredningsnævnet for Fyn, hvoraf det fremgår, at planerne om bibelhaven er sat i bero, hvorfor den del af ansøgningen, der vedrørte dette anlæg, trækkes tilbage.

Brevet ses ikke modtaget i fredningsnævnet, men en kopi heraf er fremsendt og modtaget den 26. marts 2007.

Da planerne omkring bibelhaven er tilbagekaldt, vedrører ansøgningen således alene spørgsmålet om fældning af træer, hvilket der er givet en foreløbig, mundtlig tilladelse til under mødet den 11. oktober 2006.

SNS - 121.00 345

Med henblik på at få en skriftlig afgørelse med klagevejledning m.v., skal Fredningsnævnet for Fyn hermed udtale:

Den foreløbige og mundtlige afgørelse, der blev meddelt ansøgeren den 11. oktober 2006, meddeles hermed som endelige afgørelse. Det tillades derfor menighedsrådet at lade træerne 9, 13, 16 og 26 fælde, idet de udgør en sikkerhedsrisiko, ligesom træerne 22-24 må styres. Træerne 21-24 må derimod ikke fældes.


Fredningsnævnets afgørelse, der er enstemmig, er truffet i medfør af naturbeskyttelseslovens § 50, stk. 1.

Nævnets afgørelse kan i medfør af naturbeskyttelseslovens § 78, stk. 3, indbringes for Naturklagenævnet af de i samme lovs § 86 nævnte klageberettigede. Klagen indgives skriftligt til fredningsnævnet, der videresender klagen til Naturklagenævnet, jf. naturbeskyttelseslovens § 87, stk. 2.

Klagefristen er 4 uger fra den dag, afgørelsen er meddelt den klageberettigede.

Tilladelsen må ikke udnyttes, før ovennævnte frist er udløbet.

Tilladelsen bortfalder, såfremt den ikke er udnyttet inden 3 år efter, den er meddelt.

  
Jørgen Petersen