

**Afgørelser – Reg. nr.: 01251.00**

**Fredningen vedrører: Vindinge Kirke**

**Domme**

**Taksationskommissionen**

**Naturklagenævnet**

**Overfredningsnævnet**

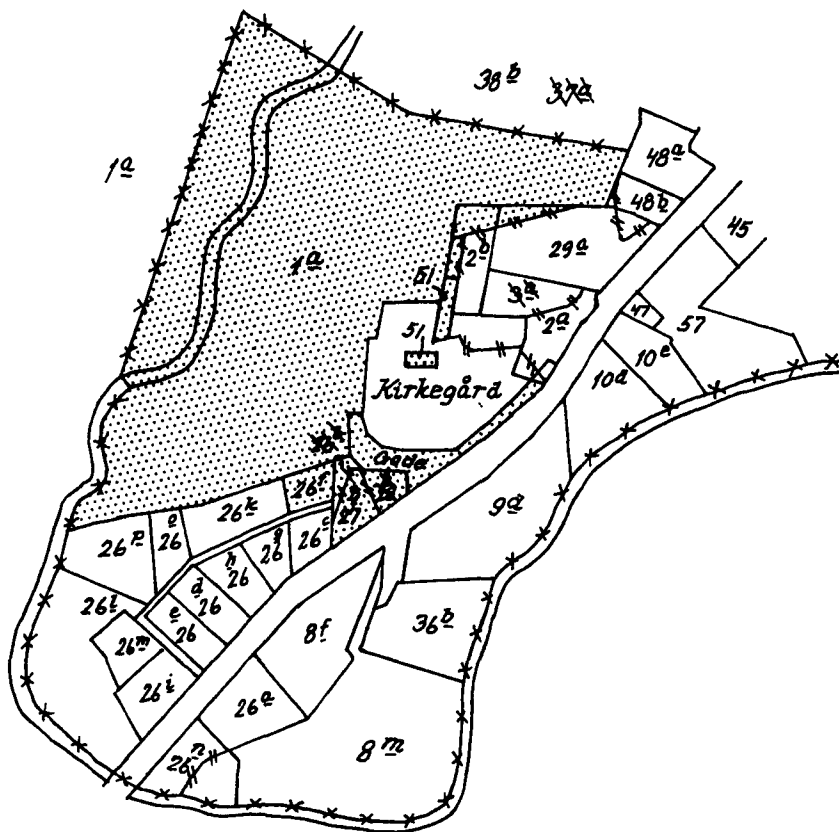
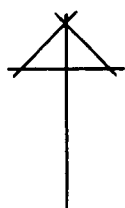
**Fredningsnævnet**

**07-11-1949, 20-11-1949**

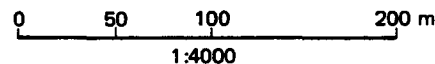
**Kendelser**

**Deklarationer**

FREDNINGSNÆVNET >



Kommune: Nyborg  
 Ejerlav: Vindinge by  
 Sogn: Vindinge



Matr. nr.	Dekl./Kendelse dato	Tinglyst dato	Bemærkninger
1 <sup>a</sup> og 26 <sup>f</sup>	7/11-1949	14/2-1950	Del af 1 <sup>a</sup> og hele 26 <sup>f</sup> . Sålænge arealerne administreres af de kirkelige myndigheder, træffer kirkeministeriet afgørelse om nyplacering af bygninger m.m..
2 <sup>b</sup> og 29 <sup>a</sup>	7/11-1949	14/2-1950	Del af 2 <sup>b</sup> og 29 <sup>a</sup> ..Tidl. 1 <sup>a</sup> og 51.
27 <sup>b</sup>	7/11-1949	14/2-1950	Hele 27 <sup>b</sup> . Tidl. 26 <sup>b</sup> , 27 <sup>b</sup> og 28 <sup>b</sup> .
umatr. areal	7/11-1949	14/2-1950	Del af umatr. gadeareal.
51	20/11-1949	14/2-1950	Hele 51.

7/11-49

## FREDNINGSOVERENSKOMST.

Stempelfri.

Undertegnede pastor Otto Petersen, Vindinge, som formand for menighedsrådet for Vindinge, erklærer, at menighedsrådet er villigt til, som ejer af matr.nr. 1 a og 26 f af Vindinge by, Vindinge sogn at lade nedennævnte areal af ovennævnte matr.nr. frede, i henhold til menighedsrådets vedtagelse af 12/8 1949.

Aralet beskrives saaledes:

Præstegaardens have og gaardsplads og arealet syd for præstegaardshaven samt toften, herunder bolapladsen og engene.

Fredningen har følgende omfang:

Arealerne maa ikke bebygges eller beplantes med udriigtsedeliggende beplantning, midlertidigt eller vedvarende, ligesom der heller ikke paa arealerne maa anbringes transformatorstationer, telefon- og telegrafmaster o. lign., eller opættes skure, udsalgsteder, isboder, vogne til beboelse eller opbevaring af redskaber el. lign. skønhedsforstyrrende genstande.

Saa længe præsteembedets jordtilliggende administreres af de kirkelige myndigheder, træffer kirkeministeriet, dog efter indhentet erklæring fra fredningsnævnet, afgørelse om nyplacering af bygninger paa præstegaardsjorden. Saa længe præsteembedets have og gaardsplads og den del af præstegaardens areal, der ligger i umiddelbar tilknytning til og nærhed af præstegaardens bygninger, administreres af de kirkelige myndigheder, træffer kirkeministeriet afgørelse om nyplacering af bygninger, ombygninger og tilbygninger paa ovennævnte areal.

For fredningen kræves ingen erstatning.

Menighedsrådet er indforstået med, at ovenstående fredningstilbud tinglyses paa ejendommen matr.nr. 1 a og 26 f af Vindinge by og sogn, dog uden udgift for menighedsrådet.

Pastaleberettiget i henhold til foranstående er fredningsnævnet for Svendborg amteraadskreds.

Vindinge præstegaard, den 26/10 1949.

(sign.): O. Pedersen.

I det fredningsnævnet for Svendborg amteraadskreds modtager og

gedkender foranstaaende fredningstilbud, bestemmes det, at fredningen vil være at lyse paa matr.nr. 1 a, 26 f af Vindinge by og sogn, af hartkorn: ialt: 1 tdr. o skp. 2 fdk. 1 1/2 alb.. Det fredede areal ses indtegnet paa vedlagte kort, af hvilket en genpart bedes henlagt paa akten.

Fredningsnavnet for Svendborg amtsraadekreds,  
den 7/11 1949.

(sign.): J. Hvass.

Tinglysningspaategning af 14/2 1950.

---

Genpartens rigtighed bekræftes:

*J. Hvass*

*1/11*

Genpart.

FREDNINGSOVERENSKOMST.

Stempelfri.

Undertegnede sogneraad for Vindinge kommune erklærer sig villigt til, som ejer af matr.nr. 26 b, 27 b og 28 b af Vindinge by og sogn, samt et umatrikuleret areal syd for kirkegaarden, at lade nedennævnte areal af ovennævnte matr.nr. frede.

Arealet beskrives saaledes: Pladsen foran kirkegaarden med mod landevejen med mindestenen, samt vejen op fra landevejen til præstegaarden og gadearealet nord for landevejen mellem denne og kirkegaarden.

Fredningen har følgende omfang:

Arealerne maa ikke bebygges eller beplantes medlertidigt eller vedvarende, ligesom der heller ikke paa arealerne maa anbringes transformatorstationer, telefon- og telegrafmaster o. lign. eller opsættes skure udsalgssteder, isboder, vogne til beboelse eller opbevaring af redskaber eller lign. skønhedsforstyrrende genstande.

For fredningen kræver kommunen ingen erstatning.

Kommunen er indforstået med, at ovenstaaende fredningstilbud tinglyses paa dens ejendom matr.nr. 26 b 27 b og 28 b af Vindinge by og sogn, dog uden udgift for kommunen.

Paataleberettiget i henhold til foranstaaende er fredningsnævnet for Svendborg amtsraadsreds.

Vindinge sogneraad, den 28/10 1949.  
pr. Lændrup

(sign.) M. Hansen

Idet fredningsnævnet for Svendborg amtsraadsreds modtager og godkender foranstaaende fredningstilbud, bestemmes det, at fredningen vil være at lyse paa matr.nr. 26 b, 27 b og 28 b af Vindinge by og sogn, af hartkorn: tdr. skp. 1 fdk. 0/4 alb., samt det umatrikulerede areal syd for kirkegaarden. Det fredede areal ses indtegnet paa vedlagte kort, af hvilken en genpart bedes henlagt paa akten.

Fredningsnævnet for Svendborg amtsraadsreds, den 7/11 1949.

I kommunens fremsendes  
som applicant for denne:

(sign.): J. Hvass.

Tinglysningspaategging af 14/2 1950.

Genpartens rigtighed bekræftes:

*J. Hvass*

*1/11*

FREDNINGSNÆVNET >

Genspart.

## FREDNINGSOVERENSKOMST.

Stempelfri.

Underkøgede Lensbaron M. O. C. Holck, Holckenhavn, Nyborg, erklærer sig villig til, som ejer af matr.nr. 51 af Vindinge by og sogn, at lade arealet frede.

Fredningen har følgende omfang:

Arealet må ikke bebygges eller beplantes med udsigtsødelæggende beplantning, ligesom der heller ikke på arealet må anbringes transferstationer, telefon- og telegrafmaster o.lign., eller opættes skure udsalgsstæler, isbøder, vogne til beboelse eller opbevaring af redskaber el. lign. skønhedsforstyrrende genstande.

For fredningen kræver jeg ingen erstatning.

Jeg tiltræder, at ovenstående fredningstilbud tinglyses på min førnævnte ejendom, dog uden udgift for mig.

Partskæberettiget i henhold til foranstående er fredningsnavnet for Svendborg amtsraadsreds.

Holckenhavn, den 18/11 1949.

(sign.): M. Holck

Idet fredningsnavnet for Svendborg amtsraadsreds modtager og godkender foranstående fredningstilbud, bestemmes det, at fredningen vil være at lyse på matr.nr. 51 af Vindinge by og sogn, af hartkorn: 1 1/2 alb..

Det fredede areal ses indtegnet på vedlagte kort, af hvilket en genspart findes henlagt på akten.

Fredningsnavnet for Svendborg amtsraadsreds,  
den 21/11 1949.

i kommunens fredeareal,  
som ansøgt for denne.

(sign.): J. Hvass.

Tinglysningspåtegning, den 15/2 1950.

Genspartens rigtighed bekræftes:

*J. Hvass*

*MW*



## Afgørelse af 11. oktober 2020

### Dispensation til at tilplante græsområde v/Vindinge Kirke

Nyborg kommune har ved mail af 24. marts 2020 fremsendt en ansøgning fra Vindinge Menighedsråd v/Rådgivningsfirmaet PERNO om dispensation til at beplante en del af ejendommen matr. 1a Vindinge By, Vindinge med adressen Bøjdenvej 116B, 5800 Nyborg.

### Sagsfremstilling

Af ansøgningen fra Vindinge Menighedsråd ligeledes dateret den 24. marts 2020, som er vedhæftet mailen fra Nyborg Kommune sammen med en planteplan, fremgår, at der på ejendommen ønskes beplantet et areal på ca. 2.000 m<sup>2</sup>.



Den omtrentlige placering af det ansøgte er vist med en rød prik.

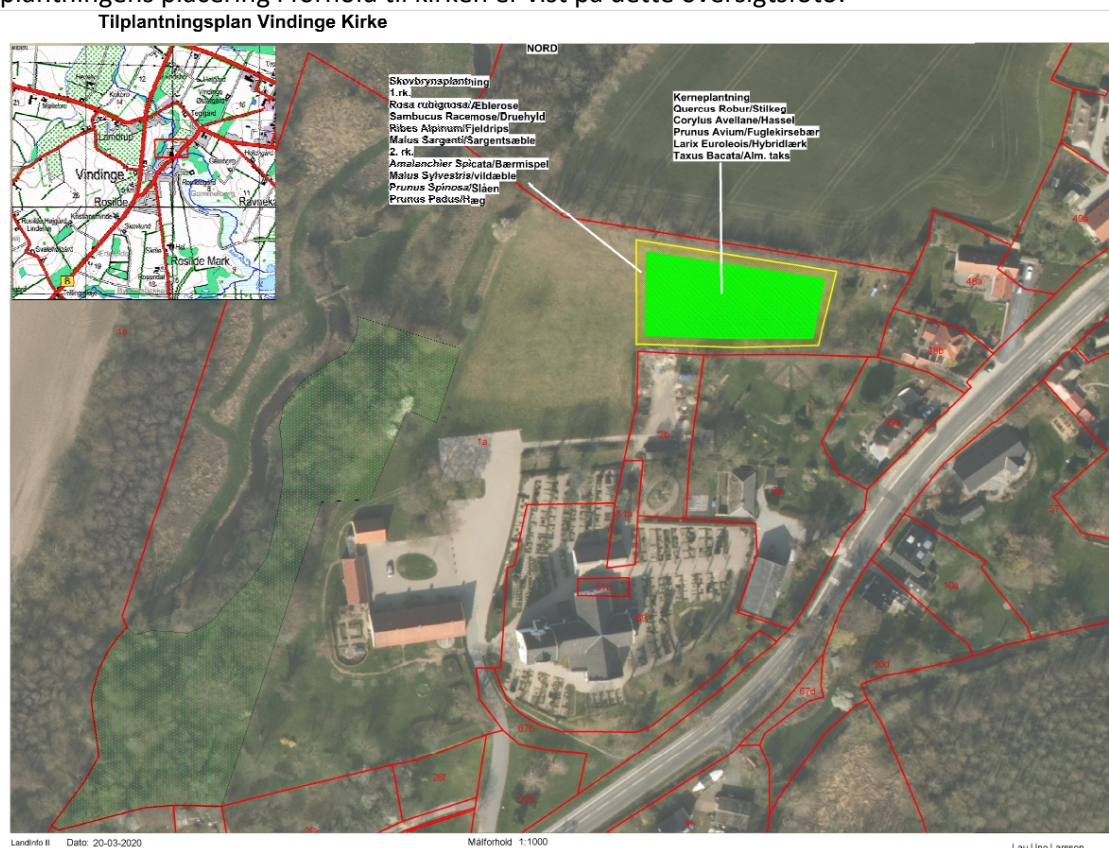
Menighedsrådet har om formålet med beplantningen oplyst følgende:

- " at formålet med beplantningen er, at det ubenyttede græsareal nord for kirkegården beplantes med en kombination af træer og buske, der skal virke som en spredningskorridor for såvel "den lille som den store natur". Det vil sige, at beplantningen skal bidrage til en forbedring af mikroklimaet og områdets biodiversitet, samt være et rekreativt område til glæde for den lokale befolkning i Vindinge området. Se vedhæftet projektbeskrivelse!
- at der henvises til den medsendte beplantningsplan inklusiv plantevalg, der viser en etageret beplantning. En 2 rækket skovbrynsplantning, hvor 1. række vil få en højde på ca. 1-2 m., hvor 2.

række vil få en højde på ca. 2-10 m. Kerneplantningen består af en mellemetage på ca. 3-10 m., og en overetage på 15-35 m.

Bemærkning: De angivne højder er taget fra Hede Danmarks plantekatalog, og er et udtryk for en max. højde under optimale vækstvilkår. Det er min vurdering, at en beplantning på et lille areal som ansøgt, ikke når op over max. 20 m.”

Beplantningens placering i forhold til kirken er vist på dette oversigtsfoto:



Der er desuden oplyst følgende om beplantningen:

” ...

Det berørte areal udgør ca. 2.000 m<sup>2</sup>, og der er brug for ca. 800 planter.

Der foreslås beplantning af eg, lind, elm, lærk, taks, fuglekirsebær og div. buske.

Der vælges mange forskellige arter, hvorved beplantningen på sigt bliver mindre sårbar over for sygdomme og skadedyr.

På tilplantningsforslaget er det beplantede areal vist med grønt. Det beplantede areal vil blive omkranset af en ca. 2,5 m bred trampesti, som støder op til eksist. hegn.

Skovrejsningsarealet grænser mod nord op til landbrugsjord, mod øst og syd op til boliger samt mod vest op til den øvrige del af kirkens præstemark.

Kirkens materialegård er pt. delvist afgrænset af en nord/sydgående takshæk. Den resterende afgrænsning mod skovrejsningsområdet tænkes anlagt med en forlængelse af et eksisterende lavt dige, der er beplantet med syrener.

...”

## Fredningen

Området ligger inden for fredningen af Vindinge Kirkes omgivelser, der blev fredet ved fredningsoverenskomst af 26. oktober 1949 godkendt af fredningsnævnet den 7. november 1949. Der er tale om en sædvanlig Exner-fredning med følgende indhold af betydning for sagen:

" ...

Arealerne må ikke bebygges eller beplantes med udsigtsødelæggende beplantning, midlertidigt eller vedvarende, ligesom der heller ikke paa arealerne maa anbringes transformatorstationer, telefon- eller telegrafmaster o.lign., eller opsættes skure, udsalgssteder, isboder, vogne til beboelse eller opbevaring af redskabet el. lign. Skønhedsforstyrrende genstande

...".

## Høring

Miljøstyrelsen har i udtalelse af 11. maj 2020 udtalt, at det ansøgte ikke vil berøre noget Natura 2000 område.

Nyborg Kommune har udtalt følgende om projektets påvirkning af dyre- og planteliv:

### "Vurdering

Det ansøgte område ligger udenfor beskyttede naturområder, er mindre end 0,5 ha og anses derfor ikke som skovrejsning.

...

Beplantningen vil bidrage positivt til CO<sub>2</sub>-retention, biodiversitet, grundvandssikring og vil med rette pleje kunne udvikle sig til yngle- og rasteområder for bilag IV-arter som fx flagermus. Samtidigt planlægges det, at tilplante området med hjemmehørende arter, hvorfor Nyborg Kommune anser tilplantningen som positiv."

Fyns Stift har i mail af 12. maj 2020 udtalt, at stiftet ikke har bemærkninger til ansøgningen.

Danmarks Naturfredningsforening, Dansk Ornitologisk Forening og Friluftsrådet har valgt ikke at udtale sig.

## Fredningsnævnets begrundelse og afgørelse

Under hensyn til placeringen af den ønskede beplantning finder et enigt fredningsnævn, at den ansøgte beplantning ikke vil medføre en sådan hindring af udsigten fra og indsigten til kirken, at det er i strid med fredningens formål. Et enigt fredningsnævn meddeler derfor dispensation i overensstemmelse med det ansøgte.

Dispensationen er givet i medfør af naturbeskyttelseslovens § 50, stk. 1.

Der kan klages over denne afgørelse til Miljø- og Fødevarerklagenævnet. Klagefristen udløber 4 uger efter, at afgørelsen er meddelt.

Klage skal ske via nævnets klageportal, som der linkes til på <https://kpo.naevneneshus.dk>, hvor der også er nærmere vejledning i klageproceduren, se <https://naevneneshus.dk>.

Det er en betingelse for Miljø- og Fødevarerklagenævnets behandling af en klage, at den, der klager indbetaler et gebyr på 900 kr. for privatpersoner og 1.800 kr. for virksomheder og organisationer. Der kan findes nærmere vejledning om betaling af klagegebyr på Nævnenes hus' hjemmeside [www.naevneneshus.dk](http://www.naevneneshus.dk).

Tilladelsen må ikke udnyttes før klagefristen er udløbet, eller behandling af en eventuel klage måtte være afsluttet.

Tilladelsen bortfalder, hvis den ikke er udnyttet inden 3 år efter, den er givet, jf. naturbeskyttelseslovens § 50, stk. 1, jf. § 66, stk. 2.

A handwritten signature in blue ink, appearing to be 'Anni Højmark', written in a cursive style.

Anni Højmark  
formand

## Formandsafgørelse af 24. marts 2025

### Ansøgning om dispensation til etablering af ladestander, Vindinge kirke

Fyns Stift har ved mail af 12. januar 2025 på vegne af Vindinge Menighedsråd fremsendt en ansøgning om dispensation til opstilling af en ladestander på matr.nr. 1a Vindinge By, Vindinge med adressen Bøjdenvej 116A, 5800 Nyborg.

Denne afgørelse er truffet på skriftligt grundlag som en formandsbeslutning i henhold til forretningsordenens § 10, stk. 5.

### Sagsfremstilling

Af ansøgningen, der er dateret den 16. december 2024, fremgår blandt andet følgende:

” ...

Vindinge Menighedsråd ønsker at opføre en ladestander på Vindinge Kirkes parkeringsplads udenfor kirkegårdsdiget, se Bilag 1. Ønsket om etableringen af ladestanderen sker grundet bekendtgørelse om forberedelse til og etablering af ladestander i forbindelse med bygninger (Ladestanderbekendtgørelsen). Ladestanderen ønskes opført på matrikel nr. 1a, Vindinge By, Vindinge, Bøjdenvej 116A, 5800 Nyborg. Visualisering af placeringen samt specifikationer om ladestanderen fremgår af Bilag 2 og 3 nedenfor.

...

Menighedsrådet har bedt Stiftet fremsende sagen til Fredningsnævnet på menighedsrådets vegne med anmodning om godkendelse som nævnt i fredningsbestemmelsen.

- Ud over det vedhæftede projektmateriale kan oplyses følgende af relevans for sagen:
- Opsætning af ladestander er befæstet areal og befæstet med grus.
- Opsætning af ladestander indebærer ikke fældning af træer eller fjernelse af anden vegetation
- Og der vil blive 40 meter fra ladestander til kirkegårdsdiget.

Sagen har i forståelse med menighedsråd og provstiudvalg været forelagt Nationalmuseet og den kgl. bygningsinspektør, som begge har anbefalet at der meddeles dispensation fra fredningen.

Stiftsøvrigheden indstiller sagen til godkendelse som ansøgt.

...”

Vedhæftet ansøgningen er oversigtsfoto og visualiseringer visende placeringen af ladestanderen, samt foto og specifikationer på ladestanderen.

Af specifikationerne på ladestanderen fremgår følgende:

” ...

Easee

Charge Core Charge Core er en skalerbar løsning, der understøtter udvidelsen af flere ladepunkter i kommercielle bygninger og lejlighedsbygninger.

Mål (mm): H: 256 x B: 193 x D: 106.

Vægmontering (mm): c/c H: 160 x B: 125.

Driftstemperatur: -30 °C til +40 °C.

Vægt: 1,5 kg.

...”

Det fremgår videre af fotoet, at ladestanderen er sort. Videre opsættes et blå skilt med oplysning om, at parkeringspladsen er forbeholdt elbiler.

Vedhæftet er videre en tilladelse til det ansøgte af 12. januar 2025 fra Stiftsøvrigheden.



På kortet er den omtrentlig placering af det ansøgte vist med en rød prik. Fredningen er vist med blå skravering.

### **Fredningen**

Det ansøgte ligger inden for fredningen af Vindinge Kirkes omgivelser, der blev fredet ved overenskomst af 7. november 1949, tinglyst den 14. februar 1950. Der er tale om et indhold svarende til en sædvanlig Exnerfredning:

”Arealerne maa ikke bebygges eller beplantes med udsigtsødelæggende beplantning, midlertidigt eller vedvarende, ligesom der heller ikke paa arealerne maa anbringes transformatorstationer, telefon- og telegrafmaster o.lign., eller opsættes skure, udslagssteder, isboder, vogne til beboelse eller opbevaring af redskabet el. lign. skønhedsforstyrrende genstande”.

## Høring

Fyns Stift har i ansøgningen oplyst, at Stiftsøvrigheden indstiller sagen til godkendelse som ansøgt.

Vedhæftet fremsendelsesmailen er udtalelse af 19. december 2024 fra den Kgl. Bygningsinspektør, der oplyser, at der ingen arkitektoniske indvendinger er mod det ansøgte, hvorfor projektet anbefales.

Vedhæftet fremsendelsesmailen er videre udtalelse af 9. januar 2025 fra Nationalmuseet, der vedrører flere kirker i Kerteminde-Nyborg Provsti omfattet af et projekt om opstilling af ladestander i provstiet. Vedrørende Vindinge Kirke fremgår følgende:

” ...

- Vedr. Vindinge Kirke (Vindinge hrd., Svendborg amt)

*Placering:* Ingen bemærkninger

*Dimension og type:* Ingen bemærkninger

*Ind-/udsigt:* Ingen bemærkninger

*Vedr. anlægs- og gravearbejde:* Ladestanderen er placeret udenfor kirkegårdsdiget. Arkæologiske problemstillinger ifm. opstillingen skal drøftes med det lokale statsanerkendte kulturhistoriske museum (Arkæologi Sydfyn) forud for igangsætning af anlægsarbejdet.

...”

### Fredningsnævnets begrundelse og afgørelse

Denne afgørelse træffes som en formandsbeslutning på skriftligt grundlag, da det ansøgte, således som det er beskrevet, skønnes at være af underordnet betydning i forhold til fredningens formål, jf. forretningsordenens § 10, stk. 5.

Den ansøgte ladestander er placeret på en parkeringsplads, set fra vejen vil den være skjult bag kirken og flere bygninger og set fra kirken er ladestanderen delvist skjult bag et træ, hvilket sammen med afstanden til kirken samt ladestanderens størrelse og udseende gør, at det ansøgte ikke findes at påvirke udsigten til eller fra kirken eller dens omgivelser på en måde, der er i strid med fredningens formål.

På denne baggrund og under hensyn til at det ansøgte er et led i kirkens drift til brug for blandt andet besøgende i kirken samt til, at ladestanderen skal opstilles efter krav fra lovgiver, meddeles dispensation som ansøgt.

Det vurderes på baggrund af oplysningerne i sagen om den ansøgte ladestander og placeringen af den på det pågældende sted og på en grusbelagt parkeringsplads, at naturbeskyttelseslovens § 50, stk. 2 ikke er til hinder for den meddelte dispensation. Det vurderes ligeledes allerede under hensyn til afstanden, at det ansøgte ikke skader integriteten af et internationalt naturbeskyttelsesområde, herunder et Natura 2000 område, hvorfor naturbeskyttelseslovens § 50, stk. 3 ikke er til hinder for den meddelte dispensation.

Dispensationen er givet i medfør af naturbeskyttelseslovens § 50, stk. 1. Der er ved denne dispensation ikke meddelt afgørelse efter eventuel anden relevant lovgivning.

Der kan klages over denne afgørelse til Miljø- og Fødevarerklagenævnet. Klagefristen udløber 4 uger efter, at afgørelsen er meddelt.

Klage skal ske via nævnets klageportal, som der linkes til på <https://kpo.naevneneshus.dk>, hvor der også er nærmere vejledning i klageproceduren, se <https://naevneneshus.dk>.

Det er en betingelse for Miljø- og Fødevarerklagenævnets behandling af en klage, at den, der klager indbetaler et gebyr på 900 kr. for privatpersoner og 1.800 kr. for virksomheder og organisationer. Der kan findes nærmere vejledning om betaling af klagegebyr på Nævnens hus' hjemmeside [www.naevneshus.dk](http://www.naevneshus.dk).

Tilladelsen må ikke udnyttes før klagefristen er udløbet, eller behandling af en eventuel klage måtte være afsluttet.

Tilladelsen bortfalder, hvis den ikke er udnyttet inden 3 år efter, den er givet, jf. naturbeskyttelseslovens § 50, stk. 1, jf. § 66, stk. 2.

A handwritten signature in blue ink, appearing to read 'Anni Højmark', with a long horizontal stroke extending to the right.

Anni Højmark  
formand