

Afgørelser – Reg. nr.: 01239.01

Fredningen vedrører: Snedsted Kirke

Domme

Taksationskommissionen

Naturklagenævnet

Overfredningsnævnet

Fredningsnævnet

24-05-1954, 05-05-1954

Kendelser

Deklarationer

FREDNINGSNÆVNET >

Matr.nr. 1a Snedsted by og sogn.

Anmelder:

FREDNINGSNÆVNET
FOR
THISTED AMTSRÅDSKRÆDS
dommerkontoret i Vestervig

Fredningstilbud.

Undertegnede *Formand for Snedsted Menighedsråd*
tilbyder herved som ejer af matr. nr. *1a*

af *Snedsted* by *Snedsted* sogn,
at lade nedennævnte areal af ovennævnte matr. nr. frede.

Arealet beskrives således:

- 1 Prædikeamnen Egedray øst for Kirkegården*
- 2. Den Bræmme af Prædikeamnen langs Amalvejen Sidslev
på 30 m. Bredde. 3/ Parkeringspladsen Syd for Kirkegården.*

Fredningen har følgende omfang:

Arealerne må ikke bebygges eller beplantes, midlertidigt eller vedvarende, således at udsigten til og fra kirken hindres, ligesom der heller ikke på arealerne må graves grus eller anbringes transformatorstationer, telefon- og telegrafmaster o. lign.; der må ikke opsættes skure, udsalgsteder, isboder, vogne til beboelse eller opbevaring af redskaber eller lign. skønhedsforstyrrende genstande.

~~Jeg forbeholder mig dog ret til at~~

For fredningen kræver jeg ingen erstatning.

Jeg er indforstået med, at ovenstående fredningstilbud tinglyses på min ejendom matr. nr. *1a* af *Snedsted* by *Snedsted* sogn,

dog uden udgift for mig.

Påtaleberettiget i henhold til foranstående er fredningsnævnet for *Thisted* amt og *Snedsted* menighedsråd hver for sig.

Jens Sørensen *Snedsted*, den *29* 19*49*
Jens Sørensen *Thisted*
Th. Despersen *Thisted*
Martin Kristiansen *Thisted*

Idet fredningsnævnet for *Thisted* amt modtager og godkender foranstående fredningstilbud, bestemmes det, at tilbudet skal lyses som servitut på matr. nr. *1a* af *Snedsted* by *Snedsted* sogn,

af hartkorn: *1* tdr. *5* skp. *2* fdk. *0 3/4* alb., hvilket matr. nr. i forbindelse med matr. nr. ~~_____~~ ~~_____~~ udgør et landbrug.

Det fredede areal ses indtegnet på vedlagte kort, af hvilket en genpart bedes henlagt på akten. M.h.t. pantehæftelser, brugsrettigheder, servitutter og øvrige byrder Fredningsnævnet for *Thisted* amt, den *24/5* 1954. henvises til tinglysbogen.

21-7-1949 21-11-1954

j.nr. 2 G 1604^{74a}

Det tiltrædes, at nærværende fredningstilbud tinglyses som
servitutstiftende på matr.nr. 1 a, Snedsted By og Sogn.



Kirkeministeriet, den 18. maj 1954

P. M. V.

E. B.

Einar Lönn

§	:	kr.	øre	Indført i dagbogen for retskreds nr. 74
§	:	-	-	Thisted købstad m. v., den 1 JULI 1954
§14 ^I :	-	-	-	
§14 ^{II} :	-	-	-	Lyst. Tingbog: bd. <i>Snedsted bl 1 a</i>
<hr/>				
Ialt 2 kr. 00 øre				Akt: skab A nr. 256

Viggo Johansen
Viggo Johansen

J. Haubj

[Signature]

FREDNINGSNÆVNET >

h. 2012
- 1. JULI 1954
Matr.nr. 5a Snedsted by og sogn.

REG. NR. 12394

Anmelder:
FREDNINGSNÆVNET
FOR
THISTED AMTSRÅDSKREDS
dommerkontoret i Vestervig

Fredningstilbud.

Undertegnede *Magnus Morten Kristiansen*
tilbyder herved som ejer af matr. nr. 5a

af *Snedsted* by *Snedsted* sogn,
at lade nedennævnte areal af ovennævnte matr. nr. frede.

Aralet beskrives således:
en bræmme på 30 meters bredde langs kirkegårdens vestside.

Fredningen har følgende omfang:
Arealerne må ikke bebygges eller beplantes, midlertidigt eller vedvarende, således at udsigten til og fra kirken hindres, ligesom der heller ikke på arealerne må graves grus eller anbringes transformatorstationer, telefon- og telegrafmaster o. lign.; der må ikke opsættes skure, udsalgssteder, isboder, vogne til beboelse eller opbevaring af redskaber eller lign. skønhedsforstyrrende genstande.
~~Jeg forbeholder mig dog ret til at~~

For fredningen kræver jeg ingen erstatning.
Jeg er indforstået med, at ovenstående fredningstilbud tinglyses på min ejendom matr. nr. 5a af *Snedsted* by *Snedsted* sogn,

dog uden udgift for mig.
Påtaleberettiget i henhold til foranstående er fredningsnævnet for *Thisted* amt og *Snedsted* menighedsråd hver for sig.

Snedsted, den 23/9-1949.

Tiltrædes:
Magnus Morten Kristiansen

Idet fredningsnævnet for *Thisted* amt modtager og godkender foranstående fredningstilbud, bestemmes det, at tilbudet skal lyses som servitut på matr. nr. 5a af *Snedsted* by *Snedsted* sogn,

af hartkorn: 0 tdr. 3 skp. 3 fdk. $2\frac{3}{4}$ alb., hvilket matr. nr. i forbindelse med matr. nr. ~~5a~~ udgør et landbrug.

Det fredede areal ses indtegnet på vedlagte kort, af hvilket en genpart bedes henlagt på akten.
M.h.t. pantehæftelser, brugsrettigheder, servitutter og øvrige byrder henvises Fredningsnævnet for *Thisted* amt, den 5/5 1954. til tingbogen.

Pach

§ : kr. øre Indført i dagbogen for retskreds nr. 74
§ : - - Thisted købstad m. v., den 1 JULI 1954
§ 147: - - *Sugsted 7 a*
§ 148: - - Lyst. Tingbog: bd. # bl ~~449~~
Ialt 2 kr. 00 øre Akt: skab A nr. 429

L. Johansen
v. I. Johansen

J. Gauly
F

6.2.011. 1 JULI 1954

REG. NR. 1237A

Matr.nr. 10a Snedsted by og sogn.

Anmelder:

FREDNINGSNÆVNET
FOR
THISTED AMTSRÅDSKREDS
dommerkontoret i Vestervig

Fredningstilbud.

Undertegnede *Hilmi Nielsen*
tilbyder herved som ejer af matr. nr. 10a

af *Snedsted* by *Snedsted* sogn,
at lade nedennævnte areal af ovennævnte matr. nr. frede.

Arealet beskrives således:

*Den tværsomme i søs kirkegårdsareal, som ligger i 50 meters
bredde.*

Fredningen har følgende omfang:

Arealet må ikke bebygges eller beplantes, midlertidigt eller vedvarende, således at udsigten til og fra kirken hindres, ligesom der heller ikke på arealet må graves grus eller anbringes transformatorstationer, telefon- og telegrafmaster o. lign.; der må ikke opsættes skure, udsalgssteder, isboder, vogne til beboelse eller opbevaring af redskaber eller lign. skønhedsforstyrrende genstande.

Jeg forbeholder mig dog ret til at

For fredningen kræver jeg ingen erstatning.

Jeg er indforstået med, at ovenstående fredningstilbud tinglyses på min ejendom matr. nr. 10a af *Snedsted* by *Snedsted* sogn,

dog uden udgift for mig.

Påtaleberettiget i henhold til foranstående er fredningsnævnet for *Thisted* amt og *Snedsted* menighedsråd hver for sig.

Snedsted, den 10/2 - 1954.

Hilmi Nielsen

Idet fredningsnævnet for *Thisted* amt modtager og godkender foranstående fredningstilbud, bestemmes det, at tilbudet skal lyses som serytut på matr. nr. 10a af *Snedsted* by *Snedsted* sogn,



af hartkorn: 1 tdr. 7 skp. 3 ldk. 0 alb., hvilket matr. nr. i forbindelse med matr. nr. *34, 10a, 10a og 21a* ibd. udgør et landbrug.

Det fredede areal ses indtegnet på vedlagte kort, af hvilket en genpart bedes henlagt på akten. M.h.t. pantehaftelser, brugsrettigheder, servitutter og øvrige byrder hen-

Fredningsnævnet for *Thisted* amt, den 5/5 1954 vises til tingbogen.

[Signature]

§	:	kr.	øre	Indført i dagbogen for retskreds nr. 74
§	:	-	-	Thisted Købstad m. v., den = 1 JULI 1954
§14:		-	-	
§14:	2	-	-	Lyst. Tingbog: bd. <i>Smedsted</i> bl. 3 f
<hr/>				
lait	2	kr.	00 øre	Akt: skab <i>F</i> nr. 693

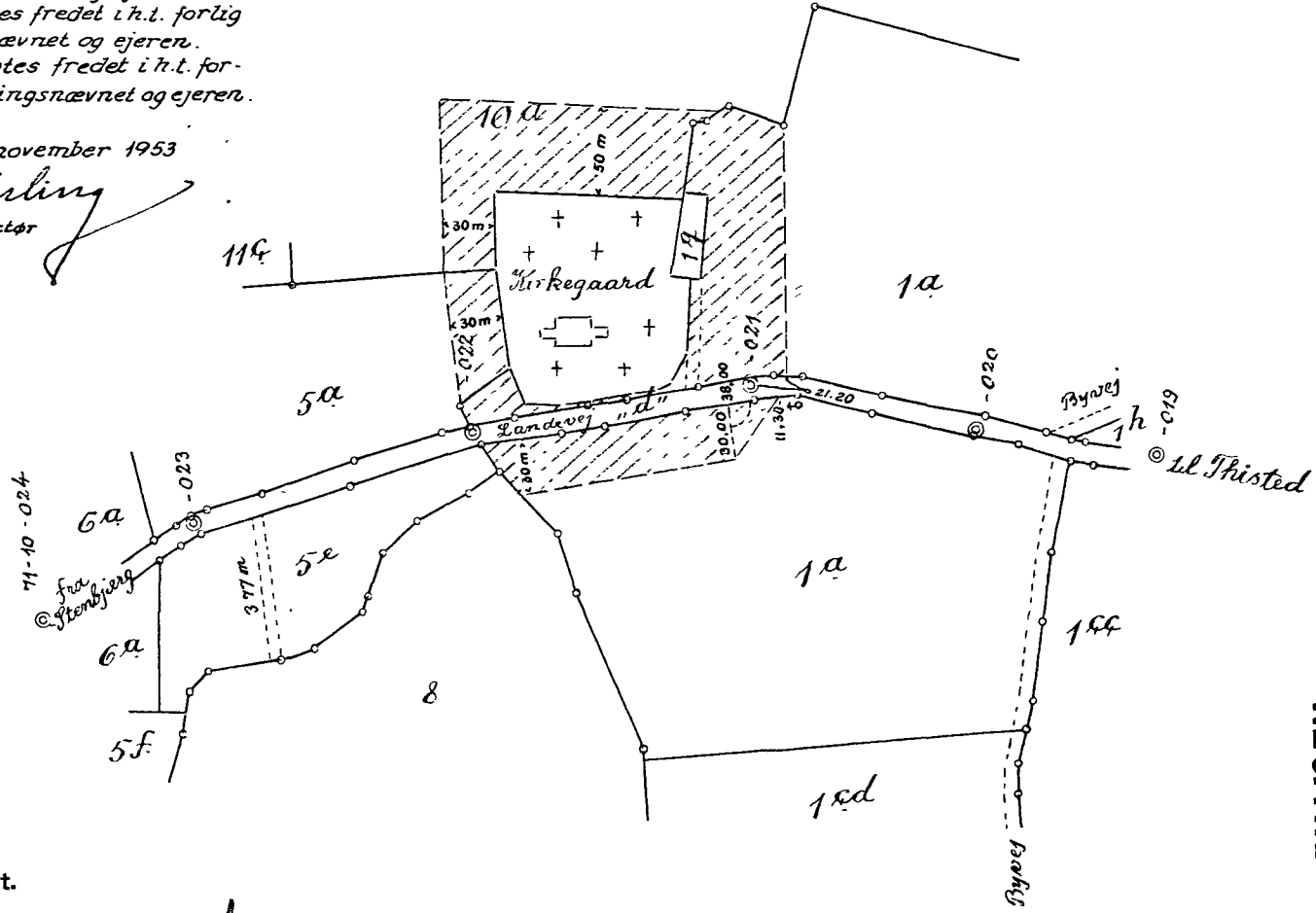

 J. Haasby

 F

På denne kopi af matrikelkortet er indtegnet efter
opmåling og vist med rød skrovering:

1. To arealer af matr. nr. 1^a, som agtes fredet i h.t. forlig af 23/9-1949 mellem fredningsnævnet og ejeren.
2. Et areal af matr. nr. 5^a, som agtes fredet i h.t. forlig af 23/9-1949 mellem fredningsnævnet og ejeren.
3. Et areal af matr. nr. 10^a, som agtes fredet i h.t. forlig af 23/9-1949 mellem fredningsnævnet og ejeren.

Thisted, den 27. november 1953

H. C. Herting
Landinspektør



Terræn af
Smedsted By
Sogn: Smedsted
Herred: Hissing
Amt: Thisted

Rigtig kopi af matrikelkortet.

Direktoratet for Matrikelvæsenet Marts 1951.
Magnus Ester

Målforshold 1: 4000. 500 m

REG. NR. 1239 A