

Afgørelser – Reg. nr.: 01230.00

Fredningen vedrører: Borgnæs Krat

Domme

Taksationskommissionen

Naturklagenævnet

Overfredningsnævnet 27-10-1950

Fredningsnævnet 23-08-1949

Kendelser

Deklarationer

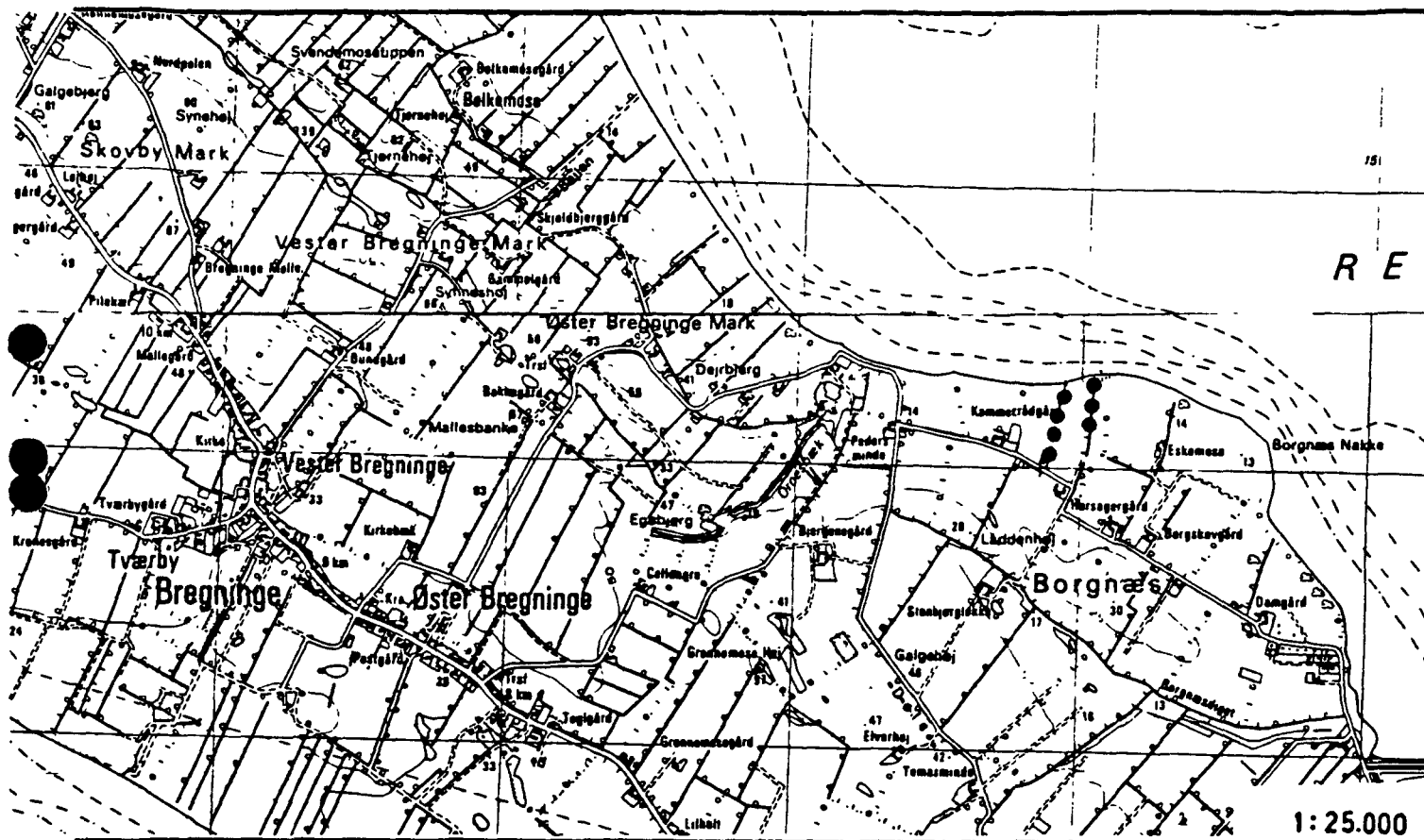
OVERFREDNINGSNÆVNET>

Lokalitet: Borgnæs Krat

Kommune: Ærøskøbing

Sogn : Tranderup

Reg. nr.: 493-04-03



Ejer : Privat

Areal :

Fredet : FN 23/8-1949
OFN 27/10-1950

Formål : Bevaring af stendiger med bevoksning.

Indhold : De 2 stendiger og deres bevoksning bevares, således at hvor de tilstødende arealer anvendes til græsning, skal disse holdes adskilte ved et hegn. Der må ikke ske afgravning eller fjernelse af sten fra digerne, ej heller foretages påfyldning, herunder henlæggelse af affald eller marksten. Plantning, opdyrkning, græsning eller høslagning må ikke finde sted, og der må ikke foretages hugst blandt træerne i krattet, dog skal eventuelle nåletræer fældes, og poppel og hyld må fortsat hugges og beskæres. Der må ikke anlægges sti fra vejen langs diget til stranden, så den bliver offentlig tilgængelig, dog er færdsel fra ejendommen matr. nr. 74^c og stranden stadig tilladt langs diger.

27/10-1950

REG. NR. 01230.00

U D S K R I F T

af

OVERFREDNINGSNÆVNETS KENDELSESPROTOKOL.

Aar 1950, den 27. oktober, afsagde overfredningsnævnet paa grundlag af mundtlig og skriftlig votering følgende

k e n d e l s e

i sagen nr. 934/49 vedrørende fredning af det saakaldte "Borgnæs Krat" paa Ærø.

Den af fredningsnævnet for Svendborg amt den 23. august 1949 afsagte kendelse er saalydende:

"Ved skrivelse af 30/8 1947 har Danmarks Naturfredningsforening paa foranledning af stud. mag. Alfred Hansen, København, overfor nævnet fremsat anmodning om fredning af det saakaldte "Borgnæs krat" paa Ærø.

Dette bestaar af to stendiger med bevoksning, der paa det kendelsen vedhæftede matrikulskort er betegnede med grøn farve og med numrene 1 og 2 og som ligger paa grænserne dels mellem matrikulsnumrene 74a og 73c og dels mellem matr. nr. 73c og 76, alt af Tranderup by og sogn.

Som begrundelse for forslaget anføres, at de omhandlede arealer hører til de faa relikter af øens tidligere skove. Formanden for Danmarks naturfredningsforenings naturvidenskabelige udvalg, professor, dr. phil. et sc. Knud Jessen, udtaler herom i en skrivelse af 2-7-1947:

"Kendskabet til den paa Ærø levende flora og fauna er endnu langt fra fuldstændigt, særlig hvad angaar de saakaldte lavere former, og Borgnæs krat indeholder foruden de derfra kendte højere planter talrige andre arter af dyr og planter, som endnu ikke er studeret nærmere paa stedet, og som maa formodes paa Ærø kun at leve paa denne ejendommelige lokalitet.

Ved fremtidige undersøgelser over udbredelse og indvandringshistorie

for lavere dyr og planter vilde man, dersom det omhandlede sidste levn af skov paa Ærø forsvandt, derfor staa uden mulighed for at afgøre, om en given form havde været i stand til at indvandre til øen, og man vilde paa udbredelseskort faa en bar plet for Ærø, selv naar det gjaldt ellers meget almindelige arter.

Endvidere vil det være af lokal betydning, specielt for naturhistorieundervisningen, at der fortsat findes et sted paa øen, hvor man kan iagttage de almindelige skovbundsplanter til forskellige aarstider, foruden at den foreslaede fredning naturligvis har en stor lokalhistorisk interesse.

Bibliotekar ved botanisk centralbibliotek, mag. sc. Johs. Grøntved, der i de seneste aar har foretaget botaniske undersøgelser paa Ærø, har overfor udvalget erklæret, at fredningen er i høj grad anbefalelsesværdig, og udvalget kan herefter føje sin fulde støtte til den allerede fra lokal side tilsagte.

Hvad angaar dige nr. 2, er det rigtigt, at det ikke i æstetisk henseende kan maale sig med nr. 1, idet træerne paa det alle er forholdsvis smaa. Dette er imidlertid kun en rent øjeblikkelig følge af en stærkere hugst paa dette dige, og med tiden vil digerne igen komme til at se ens ud. Nr. 2 har fremfor nr. 1 en usædvanlig rigdom paa bastarder mellem forskellige Primula-arter, specielt i den nordligste ende, og man ser derfor gerne, at fredningen ogsaa kommer til at omfatte de nordligste 200 m af dige nr. 2, som vist paa kortet."

Nævnet har den 22-6-1949 besigtiget de omhandlede arealer og nævnets medlemmer er enige om, at en fredning bør gennemføres saaledes, at der paalægges de foran nævnte ejendomme matr. nr. 73c, 74a, 74c og 76 følgende servitut:

1. Paa hver side af de to foran omhandlede stendiger, dog for det paa det vedhæftede kort som no. 2 betegnede kun fra dets nordlige ende til 200 meter mod syd, udlægges et bælte i en bredde af 1 meter regnet fra foden af digerne, dog saaledes at der paa den del af diget no. 1, som ligger langs med matr. nr. 74c kun udlægges en meter paa

den østlige side af diget.

2. De saaledes udlagte arealer skal i de perioder, hvor de tilstødende marker anvendes til græsning holdes adskilt fra disse ved et hegn, der af hensyn til det fredede omraades beskyttelse mod græsning ikke maa sættes nærmere end 1 meter, altsaa 2 meter fra foden af diget. Ejerne af de tilstødende arealer har dog ret til at slaa græsset paa den sidst omhandlede meter uden for det fredede omraade.
3. Indenfor omraadet maa der ikke ske afgravning eller fjernelse af sten fra digerne lige saa lidt som der maa foretages paafyldning, herunder henlæggelse af affald eller marksten.
4. Plantning, opdyrkning, græsning eller høslagning maa ikke finde sted, og der maa ikke foretages hugst blandt træerne i krattet. Dog skal eventuelle naaletræer fældes, og poppel og hyld maa fortsat hugges og beskæres.
5. Færdsel mellem ejendommen matr. nr. 74c og stranden maa fortsat finde sted langs diget, men passagen maa ikke føres mod syd ud til vejen, saa den bliver alment tilgængelig, og der maa ikke anlægges eller holdes nogen egentlig sti.

I erstatning for fredningen tillægges der ejerne hver især et beløb, der, berégnat efter længden af de hos de paagældende fredede omraader, passende findes at kunne ansættes saaledes:

Ejeren af matr. nr. 74a, gaardejer Hans Peter Hansen, 135 kr.

Ejeren af matr. nr. 73c, gaardejer Erik Pedersen, 270 kr., og ejeren af matr. nr. 76, fru Maren Clausen, 95 kr., medens der iøvrigt ikke gives erstatning. Erstatningen, ialt 500 kr., udredes med halvdelen af statskassen og halvdelen af amtsfonden.

Paataleberettiget er fredningsnævnet for Svendborg amtsraadskreds.

Kendelsen tinglyses ved nævnets foranstaltning paa de foran nævnte ejendomme."

Kendelsen er indanket af gaardejerske Clara Elisabeth Møller Pedersen, som nu er ejer af matr. nr. 74a, gaardejer Erik Pedersen og gaardejerske Maren Clausen.

De ankende har paastaaet kendelsens punkt 1 og 2 affattet saaledes:

Pkt. 1. De to foran omhandlede stendiger fredes, dog for det paa vedhæftede kort som no. 2 betegnede kun fra dets nordlige ende til 200 m mod syd.

Pkt. 2. De saaledes fredede diger skal i de perioder, hvor de tilstødende marker anvendes til græsning, holdes adskilte fra disse ved et hegn, der af hensyn til de fredede diger og den derpaa værende bevoksnings beskyttelse mod husdyr, skal anbringes i en passende afstand og mindst 1 m. Ejerne af de tilstødende arealer har dog ret til at slaa græsset mellem digernes fod og hegnet.

De har derhos under punkt 3 paastaaet ordet "omraadet" erstattet med "Digeomraadet".

Overfredningsnævnet har den 5. juli 1950 besigtiget arealet og forhandlet med de ankende og andre i sagen interesserede. Man fandt herefter at kunne imødekomme de ankendes ovennævnte paastand.

Da overfredningsnævnet iøvrigt kan tiltræde det i kendelsen anførte, vil denne være at stadfæste med de af det foranstaaende følgende ændringer.

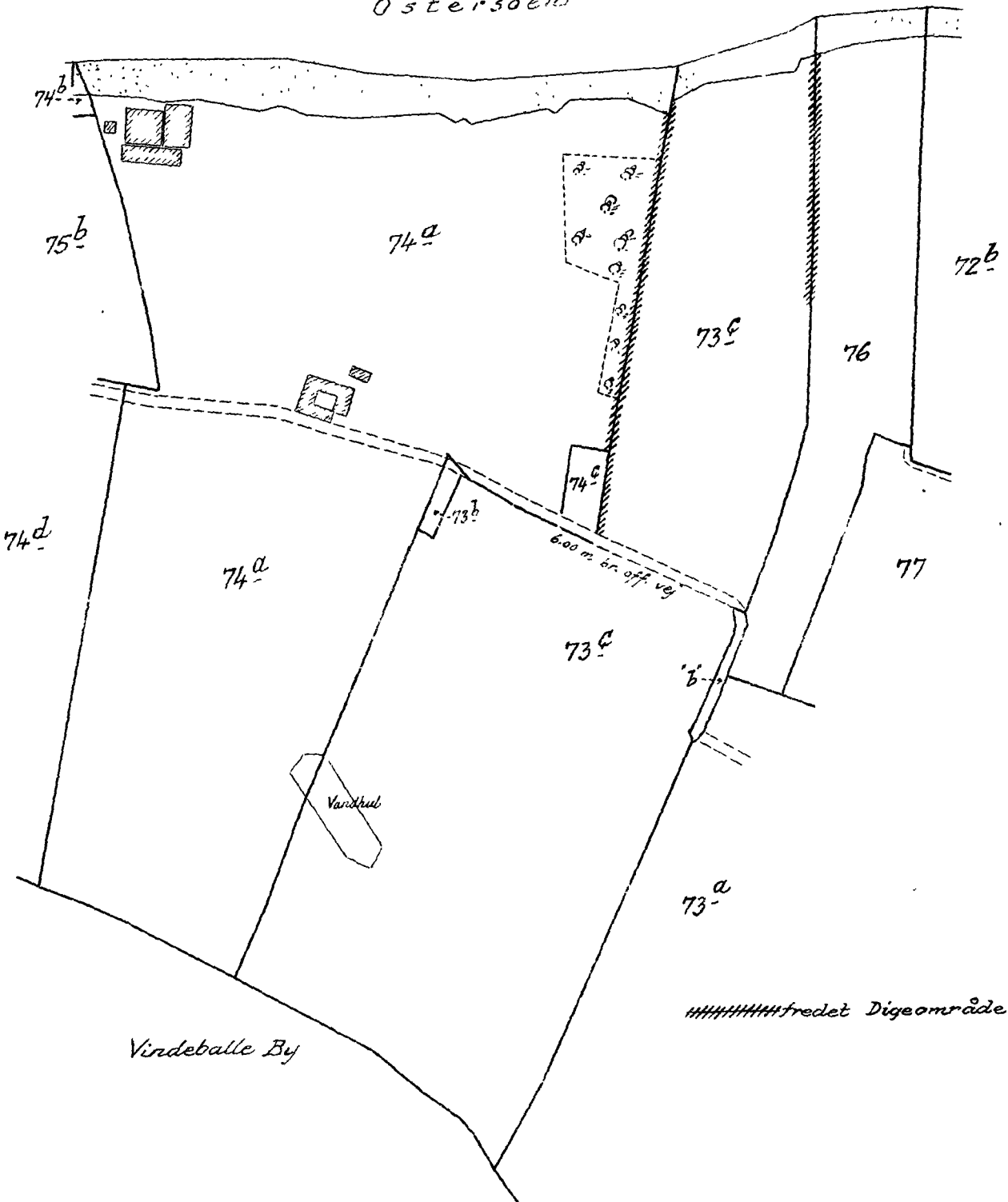
T h i b e s t e m m e s :

Den af fredningsnævnet for Svendborg amt den 23. august 1949 afsagte kendelse vedrørende fredning af det saakaldte "Borgnæs Krat" paa Ærø stadfæstes med de af det foranstaaende følgende ændringer. Et kort nr. Sv. 103 visende de fredede diger er vedhæftet nærværende kendelse.

Udskriftens rigtighed
bekræftes.


overfredningsnævnets sekretær

Östersöen



Matr. nr: 74^a, 73^c og 76

Tranderup By og Sogne

Erö Herred, Svendborg Amt

Udfærdiget i august 1950 af

K. Klæbevang
Landinspektør

Målforshold 1:4000

Naturfredningskonsulentens kontor København d. 9-9-50
By: Tranderup Sogn: ———
Plan nr. Sv. 103.

FREDNINGSNÆVNET >

C I T E R E T I O F N K. A F 27/10 1950

U D S K R I F T

af

forhandlingsprotokollen for naturfredningsnævnet for
Svendborg amtsrådsreds.

År 1949 den 23. august afsagde fredningsnævnet for Svendborg
amtsrådsreds sålydende

K e n d e l s e.

Ved skrivelse af 30/8 1947 har Danmarks Naturfredningsforening
på foranledning af stud.mag. Alfred Hansen, København, overfor nævnet
fremsat anmodning om fredning af det såkaldte "Borgnæs krat" på Ærø.
Dette består af to stendiger med bevoksning, der på det kendelsen vedhæf-
tede matrikulskort er betegnede med grøn farve og med numrene 1 og 2 og
som ligger på grænserne dels mellem matrikulsnumrene 74 a og 73 c og
dels mellem matr.nr. 73 c og 76, alt af Tranderup by og sogn.

Som begrundelse for forslaget anføres, at de omhandlede arealer
hører til de få relikter af øens tidligere skove. Formanden for Dan-
marks naturfredningsforenings naturvidenskabelige udvalg, professor, dr.
phil. et sc. Knud Jessen, udtaler herom i en skrivelse af 2-7-1947:

"Kendskabet til den på Ærø levende flora og fauna er endnu langt
fra fuldstændig, særlig hvad angår de såkaldte lavere former, og Borg-
næs krat indeholder foruden de derfra kendte højere planter talrige
andre arter af dyr og planter, som endnu ikke er studeret nærmere på
stedet, og som må formodes på Ærø kun at leve på denne ejendommelige
lokalitet.

Ved fremtidige undersøgelser over udbredelse og indvandringshisto-
rie for lavere dyr og planter vilde man, dersom det omhandlede sidste
levn af skov på Ærø forsvandt, derfor stå uden mulighed for at afgøre,
om en given form havde været i stand til at indvandre til øen, og man
vilde på udbredelseskort få en bar plet for Ærø, selv når det gjaldt
ellers meget almindelige arter.

Endvidere vil det være af lokal betydning, specielt for naturhi-
storieundervisningen, at der fortsat findes et sted på øen, hvor man kan
iagttage de almindelige skovbundsplanter til forskellige årstider, for-
uden at den foreslåede fredning naturligvis har en stor lokalhistorisk
interesse.

Bibliotekar ved botanisk centralbibliotek, mag. sc. Johs. Grøntved,
der i de seneste år har foretaget botaniske undersøgelser på Ærø, har
overfor udvalget erklæret, at fredningen er i høj grad anbefalelsesværdig,
og udvalget kan herefter føje sin fulde støtte til den allerede fra lo-

skellige Primula-arter, specielt i den nordligste ende, og man ser derfor gerne, at fredningen også kommer til at omfatte de nordligste 200 m af diget nr. 2, som vist på kortet".

Nævnet har den 22/6-1949 besigtiget de omhandlede arealer og nævnets medlemmer er enige om at en fredning bør gennemføres således at der pålægges de foran nævnte ejendomme matr.nr. 73 c, 74 a, 74 c og 76 følgende servitut:

1. På hver side af de to foran omhandlede stendiger, dog for det på det vedhæftede kort som no. 2 betegnede kun fra dets nordlige ende til 200 meter mod syd, udlægges et bælte, i en bredde af 1 meter regnet fra foden af digerne, dog således, at der på den del af diget no. 1, som ligger langs med matr.nr. 74 c kun udlægges en meter på den østlige side af diget.
2. De således udlagte arealer skal i de perioder, hvor de tilstødende marker anvendes til græsning holdes adskilt fra disse ved et hegn, der hensyn til det fredede områdes beskyttelse mod græsning ikke må sættes nærmere end 1 meter, altså 2 meter fra foden af diget. Ejere af de tilstødende arealer har dog ret til at slå græsset på den sidst omhandlede meter uden for det fredede område.
3. Indenfor området må der ikke ske afgravning eller fjernelse af sten fra digerne lige så lidt som der må foretages påfyldning, herunder henlæggelse af affald eller marksten.
4. Plantning, opdyrkning, græsning eller høslagning må ikke finde sted, og der må ikke foretages hugst blandt træerne i krattet. Dog skal eventuelle nåletræer fældes, og poppel og hylde må fortsat hugges og beskæres.
5. Færdsel mellem ejendommen matr.nr. 74 c og stranden må fortsat finde sted langs diget, men passagen må ikke føres mod syd ud til vejen, så den bliver alment tilgængelig og der må ikke anlægges eller holdes nogen egentlig sti.

I erstatning for fredningen tillægges der ejerne hver især et beløb, der beregnet efter længden af de hos de pågældende fredede områder, passende findes at kunne ansættes således:

Ejeren af matr.nr. 74 a, gårdejer Hans Peter Hansen, 135 kr.

Ejeren af matr.nr. 73 c, gårdejer Erik Pedersen, 270 kr. og ejeren af matr.nr. 76, fru Maren Clausen, 95 kr., medens der iøvrigt ikke gives erstatning. Erstatningen, ialt 500 kr. udredes med halvdelen af statskassen og halvdelen af amtsfonden.

Påtaleberettiget er fredningsnævnet for Svendborg amtsrådskreds.

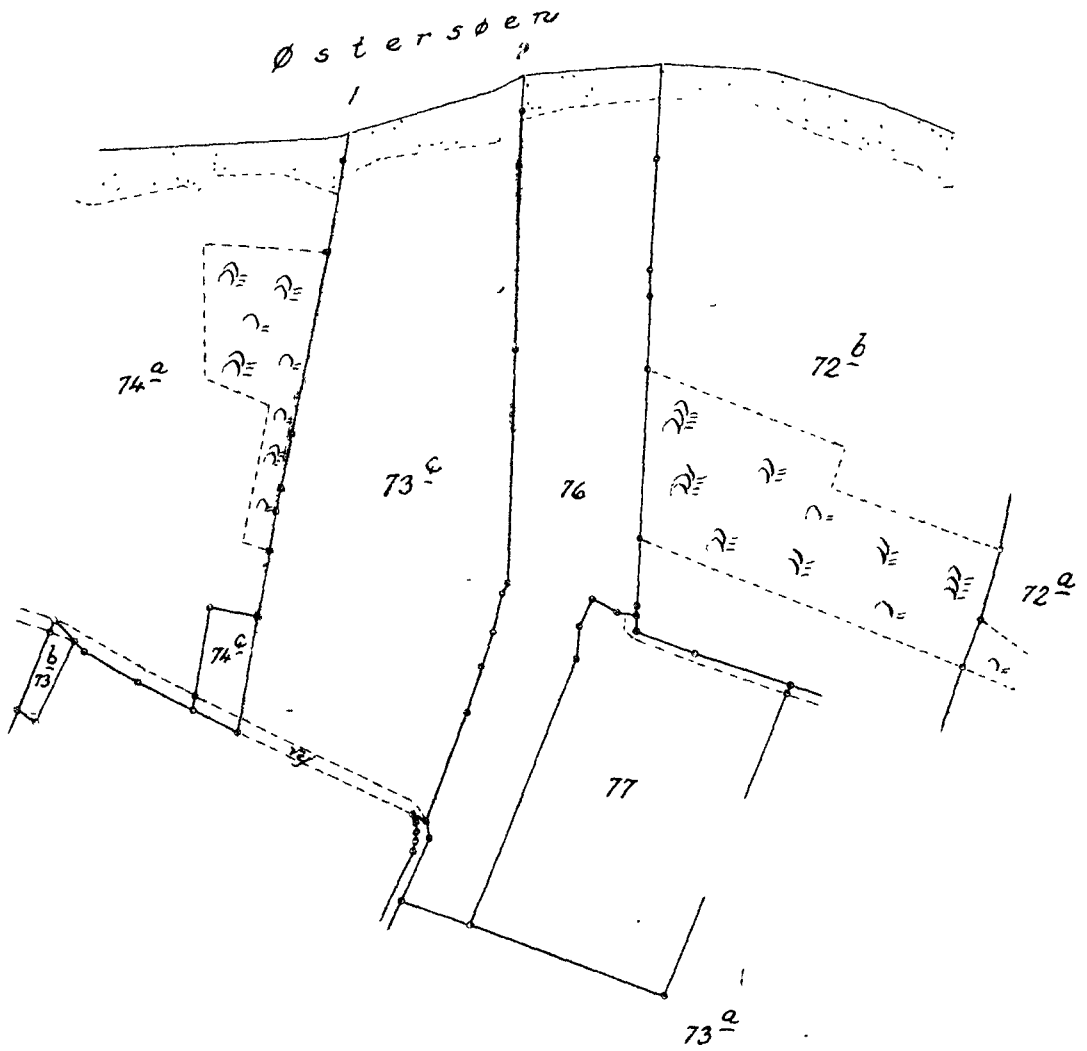
Kendelsen tinglyses ved nævnets foranstaltning på de foran nævnte ejendomme.

O. Waage Jensen.

Kr. Jørgensen

A. Keilgaard

Justitsministeriets genpartkalkuleria



At denne kort-genpart er nøjagtig genpart af det originale kort vedrørende ejendommen
 matr. nr. 75^c, 74^a og 76 Tranderup attesteres herved.

19/8 1949
 Navn. *Yngve Andersen*
 Faaborg d.

Er del af matr. nr. 74^a og

matr. nr. 73^c og 76

Tranderup By

Tranderup Sogn

Ærø Herred

Svendborg Amt

Værdiget i anledning af fredning i maj 1949

sign. Mogens Mackeprang

Landsinspektør

Målforshold 1:4000