

**Afgørelser – Reg. nr.: 01229.01**

**Fredningen vedrører: Boring Kirkebakke**

**Domme**

**Taksationskommissionen**

**Naturklagenævnet**

**Overfredningsnævnet**

**Fredningsnævnet**

**22-08-1949**

**Kendelser**

**Deklarationer**

FREDNINGSNÆVNET>

F r e d n i n g s d e k l a r a t i o n .  
-----

Underskrevne gdr. Carl Pedersen Bech af Boring pålægger herved mig og fremtidige ejere af min ejendom matr. nr. 20-a Boring, by, Hvirring sogn følgende

## F r e d n i n g s s e r v i t u t :

Den på min fornævnte ejendom umiddelbart i nærheden af min gård i Boring by beliggende Boring kirkebakke fredes. Spm følge heraf må kirkebakken, hvis størrelse iflg. vedhæftede terrænkort andrager 1830 m<sup>2</sup> af matr. nr. 20-a Boring, Hvirring sogn, ingensinde bebygges eller beplantes.

Der må ikke foretages indgreb i bakkens nuværende tilstand eller bortføres jord eller sten fra den ligesom der ikke må anbringes master eller lignende på den. De for tiden på bakken værende træer må ikke fældes. Den på den sydlige del af bakken værende udtørrede mergelgrav har ejeren ret til at fylde op dog således, at der ikke må henkastes affald o. l. uden at det behørigt tildækkes.

Der må ikke foretages gravning eller pløjning i bakken og de på bakkens top værende rester af en gammel kirkebygning må ikke fjernes eller beskadiges.

Ejeren har ret til som hidtil at lade bakken afgræsse af ungkreaturer, men må iøvrigt ikke dyrke den.

Nærværende deklARATION kan-dog uden udgift for mig - tinglyses som hæftelse på den mig tilhørende landbrugs-ejendom matr. nr. 20-a, 13-g, 20-d, 34-h Boring by, Hvirring sogn med respekt for de på ejendommen hvilende servitutter  
1) dok. l. 21/12 1923 på 20-a ang. vejret for 14-a og 14-b,

2) dok. l. 28/2 1945 ang. vejret for 14-b m. fl. over 20-d, 13-g og 20-a og om pligt til vedligeholdelse af vej over 14-a, forsåvidt disse servitutter vedrører det fredede areal, men med prioritet forud for pantegæld.

Påtaleretten tilkommer fredningsnævnet for Skanderborg amt.

For fredningen ydes intet vederlag.

B o r i n g, den 3. juli 1949.

Carl Pedersen Bech

Foranstående deklaration godkendes.

Fredningsnævnet for Skanderborg amt,

Hammel d. 22. august 1949

P. N. V.

M. K. Andersen





Indført i dagbogen for retskreds nr. 47, Bjerre og Hatting herreder med Voer og Nim herreder samt Stensballegaard Birk, den 24. aug. 1949.

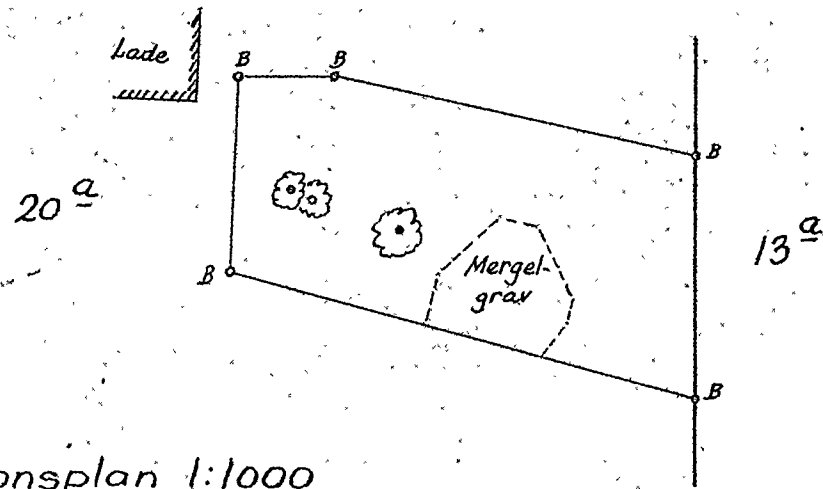
Lyst. Tingbog: Bd. Hvirring III Bl.: Akt. Skab C nr. 682.

Kort forevist

Rudbeck

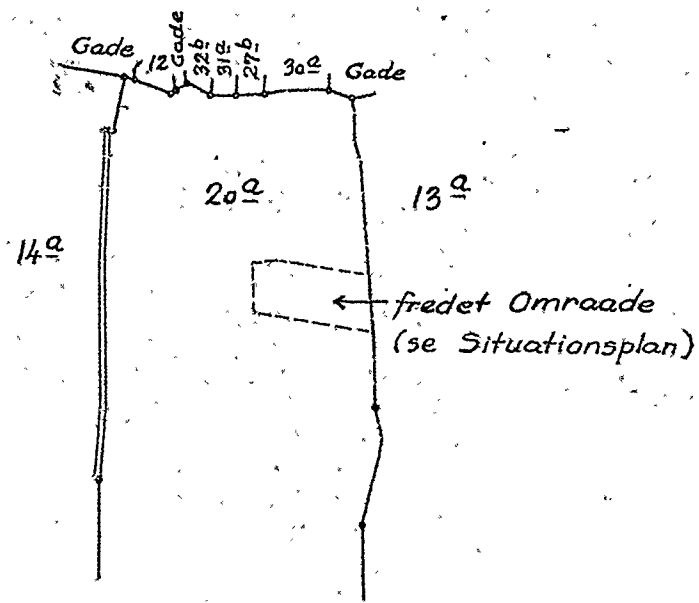
Signaturer:

-  Træ
-  B. Betonpæl
-  Fredningsgrænse
-  Skel



Situationsplan 1:1000

Nord.



# Terræn af Boring By.

Hvirring Sogn, Nim Herred, Skanderborg Amt.

Udfærdiget paa Grundlag af en Kopi af Matrikelkortet i Anledning af Fredning af et 1830 m<sup>2</sup> stort Omraade af Matr. Nr. 20<sup>a</sup> Boring By, Hvirring Sogn.

Brædstrup, d. 16. Nov. 1948

*H.A. Holm Jørgensen*  
Landinspektør.

Maalforhold 1:4000

500m

At denne Kort-Genpart er nøjagtig Genpart af det originale Kort vedrørende Ejendommen  
 Matr. Nr. 20<sup>a</sup> Boring By ... attesteres herved.  
 Navn: *H.A. Holm Jørgensen*  
 Brædstrup d. 16. Nov. 1948.