

**Afgørelser – Reg. nr.: 01137.00**

**Fredningen vedrører: Humlebjerg**

**Domme**

**Taksationskommissionen**

**Naturklagenævnet**

**Overfredningsnævnet                      07-12-1948**

**Fredningsnævnet                              03-03-1948**

**Kendelser**

**Deklarationer**

OVERFREDNINGSNÆVNET>

U D S K R I F T

af

OVERFREDNINGSNÆVNETS KENDELSESPROTOKOL.

År 1948, den 7. December, afsagte overfredningsnævnet på grundlag af mundtlig og skriftlig votering følgende

## k e n d e l s e

i sagen nr. 809/48 vedrørende fredning af "Humløbjerget" m.m. i Slangstrup ved Ringsted.

Den af fredningsnævnet for Sorø amtsrådskreds den 3. marts 1948 afsagte kendelse er sålydende:

"Ved Skrivelse af 4/11 1947, modtaget af Fredningsnævnet den 17. s. M. har Danmarks Naturfredningsforening, Ringsted Afdelingen, Ringsted Roklub, Ringsted Sportsfiskerforening, Ringsted og Omegns Svømmeklub samt Turistforeningen for Ringsted og Omegn andraget om, at "Humløbjerget", beliggende syd for Langese i Slangstrup, Ringsted Landsogn, maa blive fredet, idet der henvises til, at det karakteristiske Højledrag staar i Fare for at forsvinde paa Grund af den Grusgravning, der foretages.

Fredningsnævnet har i den Anledning afholdt et forberedende Møde paa "Humløbjerget" den 19/11 1947, men da Grusgravningen foretoges i den Del af Knuden, der vendte bort fra Søen, fandtes der ikke tilstrækkelig Anledning til at afsige en foreløbig Fredningskendelse.

Den 1. December 1947 afholdt Nævnet et Fredningsmøde paa Aastedet, til hvilket Møde Ejeren af "Humløbjerget" Gaardejer Jens Marius Jensen, Slangstrup, og andre i Fredningssagen interesserede var indvarslet. Her fremsattes der af de interesserede Foreninger og Klubber Forslag om, at hele "Humløbjerget" blev fredet, hvilket

Ejeren modsatte sig paa Grund af den betydelige Indtægt, han havde af Grusgravningen. Ved denne Lejlighed drøftedes ogsaa Muligheden af, at Fredningen kun kom til at omfatte den nordlige Del af "Humlebjergtet" strækkende sig 25 Meter syd for det sydligste Træ paa Knuden langs Knudens Østrand og derefter i vestlig Retning. Ejeren forlangte for en saadan delvis Fredning en Erstatning paa 6.000 Kr. Sagen udsattes derefter for at Knudens Kubikinhold kunde blive opmaalt af en Landinspektør og Knuden og dens Omgivelser indtegnet paa et Rids.

Ved Skrivelse af 9. December 1947 fremsatte Danmarks Naturfredningsforening, Ringsted Afdelingen, yderligere Forslag om, at der paa Knuden og et Areal omkring den, begrænset af Søen og to rette Linier, den ene forløbende Øst-Vest 40 Meter syd for det sydligste med Bortgravning fredede Punkt af Knuden, den anden forløbende Nordvest-Sydøst 40 Meter sydvest for det tilsvarende sydvestligste Punkt lægges en Servitut om, at der ikke her maa foretages nogen Bortgravning eller Paafyldning, saa Terrænets Form eller Kystliniens Forløb ændres, ligesom der ikke maa lægges Bebyggelse eller anbringes Skurc, Boder, Hæs, Master, Skilte eller lignende og ikke foretages Beplantning, ligesom eventuelt selvsaaet Trævækst af Nævnet skal kunne kræves fjernet, skaaret ned eller udhugget. Endelig henstilles det, at der sikres Offentligheden Adgang til Terrænet.

I Anledning af denne Udvidelse af det oprindelige Fredningsforslag afholdtes der et Møde paa Tinghuset i Ringsted den 29. Januar 1948. Paa dette Møde forlangte Ejeren af Knuden, Gaardejer Jens Marius Jensen, sig tilkendt en Erstatning paa 12.000 Kr., saafremt man bestemte sig til at frede hele "Humlebjergtet". Det oplystes endvidere, at et Bjælkehus, beliggende paa Matr. Nr. 2t Slangørup, tilhører Vognmændene Aage Nielsen og Olaf Jørgensen, begge af Ortved, der for en aarlig Betaling af 250 Kr. har lejet Grundten og Jagten herpaa af Gaardejer Svend Christensen, Slangørup.

Paa Mødet var der Støtning for, at Sagen skulde fremmes, dog at de respektive Ejere modsatte sig Fredningen og krævede Erstatning. Ringsted Byraad, der var repræsenteret, erklærede, at det stillede sig velvilligt til Fredningssagen.

Af det optagne Landinspektorrids fremgaar det, at det nordligste Del af Knuden, nemlig det Areal af den, der begrænses af en Linie trukket fra Nordvest-Sydøst regnet fra et Punkt 25 Meter syd for det sydligste Træ paa Knuden, udgør ca. 4.200 m<sup>3</sup>, medens Resten af Knuden udgør ca. 12.300 m<sup>3</sup>.

Af en af Dansk Vejlaboratorium foretaget orienterende Undersøgelse af Knudens nordlige Del fremgaar det, at den overvejende Del af dette Parti maa antages at indeholde Materialer, der vil kunne sælges til tekniske Formaal.

Der er den 23/2 1942 udstedt Prisstop for Grusgravsmaterialer. Prisdirektoratet har paa telefonisk Forespørgsel erklæret, at en Pris paa 0.50 pr. m<sup>3</sup> for Grusgravsmaterialer antagelig vil være en passende Betaling.

Nævnet finder, at "Hunløbjerget" i sin nuværende Skikkelse er af væsentlig Betydning for den landskabelige Skønhed, og at Formaalet med en Fredning ikke vil kunne opnaaes ved kun at frede den nordlige Del af Knuden.

Endvidere finder Nævnet, at Knudens Omgivelser med Længser bør fredes med Bebyggelse m.m., saaledes som nedenfor nærmere bestemt.

I Anledning af Fredningen vil der være at udrede de nedenfor nævnte Erstatninger.

#### THI BESTEMMES:

"Hunløbjerget" beliggende paa Matr. Nr. 2<sup>a</sup>, 2<sup>b</sup> og 2<sup>c</sup> Slangstrup, Ringsted Landsogn, fredes, saaledes at Knuden ikke maa gøres til Genstand for yderligere Udgravning eller Paafyldning, men skal henligge i sin nuværende Tilstand. Der maa ikke paa Knuden anbringes Huse, Skure, Boder, Master, Skilte eller lignende, ligesom de

paa Hojen varende Træer ikke maa fældes uden Nævnets Samtykke

Endvidere fredes Matr. Nr. 2t og den Del af Matr. Nr. 2<sup>o</sup>, 2d, 2e og 2f Slangstrup, som er angivet med rød Skravering paa det denne Kændelse vedhæftede Rids, og som ligger mellem "Humlebjerg" og Langsø, begrænset med sydvest af en ret Linie trukket fra Knudens sydlige Del i nordvestlig Retning med Soon gennem det nordligste Punkt af Matr. Nr. 2u, og med syd af en ret Linie fra Knudens sydøstligste Punkt med Øst, saaledes at der ikke paa dette Areal maa foretages nogen Bortgravning eller Paafyldning, hvorved Terrænets Form eller Kystliniens Forløb ændres, ligesom der ikke maa lægges Bebyggelse eller anbringes Skure, Boder, Hæs, Master, Skilte eller lignende og ikke foretages Beplantning, ligesom eventual selvsaget Trævækst af Nævnet skal kunne kræves fjernet, skaaret ned eller udhugget. Der aabnes Almonheden Adgang til gaaende Færdsel ad den over Matr. Nr. 2e Slangstrup førende Vej til de fredede Arealer. Et paa Matr. Nr. 2t staaende Trahus vil af Ejerne Aage Nielsen og Oluf Jørgensen, Ortved, være at fjerne inden den 1/6 1948.

Paataleret tilkommer Fredningsnævnet for Sorø Amt.

I Erstatning tilkendes der Går. Jens Marius Jensen som Ejer af Matr. Nr. 2d og 2<sup>o</sup> Slangstrup, en Erstatning paa 6.500 Kr., hvorefter de 2.000 Kr. dog vil være at udbetale til Panthaveren Fru Andersine Hansen, Benløse, som ekstraordinær Afskrivning paa hennes Pantebrev, stort oprindeligt 13.525 Kr.

Til Ejeren af Matr. Nr. 2e Slangstrup, hvorpaa "Humlebjerg"s nordvestlige Skraening og Adgangsvejen ligger, Parcellist Viggo Møller, udbetales en Erstatning af 75 Kr.

Til Ejerne af Matr. Nr. 2f og 2t Slangstrup, Vognmandene Valde Jensen, Ringsted, og Ove Hansen, Balstrup, udbetales en Erstatning paa 500 Kr. Vognmand Aage Nielsens aarlige Lejedydelse til Går. Svend Christensen, Slangstrup, nedsættes med 25 Kr.

Da Ringsted Kommunes Beboere har den overvejende Fordel af Fred-

ningssagens Gennemførelse bestemmes det, at Ringsted Kommune bør udrede 2.000 Kr. af Erstatningen. Den øvrige Del af Erstatningen udredes med Halvdelen af Statskassen og Halvdelen af Sorø Amtsfond."

Kendelsen er forelagt overfredningsnævnet i medfør af naturfredningslovens § 19, hvorhos den er indanket af samtlige ejere med påstand om, at kendelsen ophæves, subsidiært at erstatningerne forhøjes.

Det er for overfredningsnævnet oplyst, at matr. nr. 2d og 2<sup>o</sup> af Slangstrup nu tilhører plantagebestyrer Otto Hansen, Børkop plantage pr. Vejle, og at han er berettiget til fredningserstatningen, samt at fru Andersine Hansen, Benløse, er fyldestgjort for sit pantekrav i ejendommen.

Det er derhos oplyst, at ejendommen matr. nr. 2f og 2t af Slangstrup, hvis ejere ifølge kendelsen er Vald. Jensen og Ove Hansen, af disse er solgt til gårdejer Svend Christiansen, af denne til Evald Nielsen og af denne til grosserer Poul Jacobsen, Christianshavns torv 2, København, samt at sidstnævnte har krav paa fredningserstatningen.

Overfredningsnævnet har den 27. juli 1948 besigtiget de fredede arealer og forhandlet med landsretssagfører Thisted Knudsen som repræsentant for Otto Hansen og med parcellist Viggo Møller samt med andre i sagen interesserede.

Man opnåede herved enighed med parcellist Viggo Møller om, at hans erstatning ansattes til 800 kr. Der opnåedes ligeledes enighed mellem overfredningsnævnet og plantagebestyrer Otto Hansen om, at erstatningen vedrørende matr. nr. 2d og 2<sup>o</sup> af Slangstrup ansattes til 8.000 kr. Overfredningsnævnet gik herved ud fra, at ejeren ikke som følge af fredningen ifalder noget erstatningsansvar overfor gårdejer Svend Christiansen i henhold til dennes kontrakt vedrørende grusgravning.

Ejeren af matr. nr. 2f og 2t af Slangstrup, grosserer Poul Jacobsen, har senere skriftligt tiltrådt, at erstatningen vedrørende denne

ejendom ansættes til 500 kr.

Overfredningsnævnet mener, at der kun bør tillægges almenheden adgang til selve Humlebjergtet, ikke til arealet mellem dette og søen.

Da man iøvrigt kan tiltræde det i fredningsnævnets kendelse anførte, vil denne være at stadfæste med de af det foranstående følgende ændringer.

T h i b e s t e m m e s :

Den af fredningsnævnet for Sorø amtsrådskreds den 3. marts 1948 afsagte kendelse vedrørende fredning af "Humblebjergtet" m.m. i Slangstrup ved Ringsted stadfæstes med de af det foranstående følgende ændringer. Et kort nr. So 101 visende fredningens grænser er vedhæftet nærværende kendelse.

I erstatning tillægges der plantagebestyrer Otto Hansen, Børkop plantage pr. Vejle, 8.000 kr., parcellist Viggo Møller, Slangstrup, 800 kr. og grosserer Poul Jacobsen, Christianshavns torv 2, København, 500 kr.

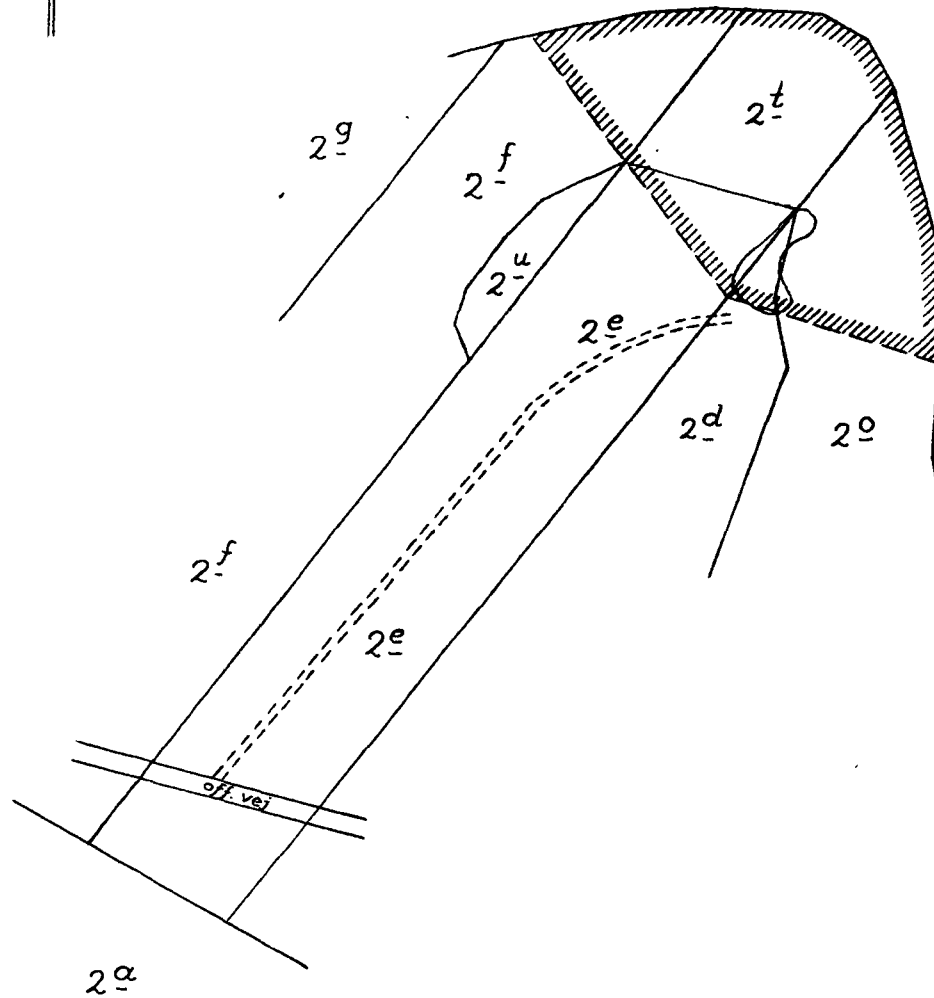
Af erstatningen udredes 3.100 kr. af Ringsted købstads kommune, medens resten udredes med halvdelen af statskassen og halvdelen af Sorø amtsfond.

Udskriftens rigtighed  
bekræftes.



overfredningsnævnets sekretær





„ Humlebjærget ”

og

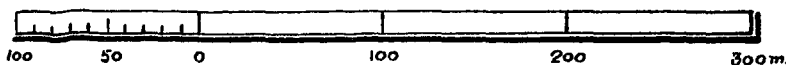
En Del af Matr.Nr  $2^d$ ,  $2^e$ ,  $2^f$ ,  $2^o$  og  $2^t$

Slangerup By, Ringsted Landsogn

Ringsted Herred, Sors Amt.

 FREDET AREAL

1:4000



FREDNINGSNÆVNET >

## E K S T R A K T - U D S K R I F T

af

Forhandlingsprotokollen for Fredningsnævnet for Sorø Amt.

Aar 1948 den 3. Marts blev i F.Nr. 19/1947, Andragende om fredning af Humlebjerget i Ringsted Landsogn og dets omgivelser, afsagt sålydende

## k e n d e l s e

.....  
 .....

## T h i b e s t e m m e s :

"Humlebjerget" beliggende på matr.nr. 2d, 2e og 2o Slangstrup, Ringsted landsogn, fredes, således at knuden ikke må gøres til genstand for yderligere udgravning eller påfyldning, men skal henligge i sin nuværende tilstand. Der må ikke på knuden anbringes huse, skure, boder, master, skilte eller lignende, ligesom de på højen værende træer ikke må fældes uden nævnets samtykke.

Endvidere fredes matr.nr. 2t og den del af matr.nr. 2o, 2d, 2e og 2f Slangstrup, som er angivet med rød skravering på det denne kendelse vedhæftede rids, og som ligger mellem "Humlebjerget" og Langesø, begrænset mod sydvest af en ret linie trukket fra knudens sydlige del i nordvestlig retning mod søen gennem det nordligste punkt af matr.nr. 2u, og mod syd af en ret linie fra knudens sydøstligste punkt mod øst, således at der ikke på dette areal må foretages nogen bortgravning eller påfyldning, hvorved terrænets form eller kystliniens forløb ændres, ligesom der ikke må lægges bebyggelse eller anbringes skure, boder, huse, master, skilte eller lignende og ikke foretages beplantning, eventuelt ligesom selvsæt trævækst af nævnet skal kunne kræves fjernet, skåret ned eller udhugget. Der åbnes almenheden adgang til gående færdsel ad den over matr.nr. 2e Slangstrup førende vej til de fredede arealer. Det på matr.nr. 2t stående træhus vil af ejerne Åge Nielsen og Oluf Jørgensen bortved, være at fjerne inden den 1/6 1948.

Påtaleret tilkommer fredningsnævnet for Sorø amt.

I Erstatning tilkendes der gdr. Jens Marius Jensen som ejer af matr.nr. 2d og 2o Slangstrup, en erstatning på 6.500 kr., hvoraf de 2.000 kr. dog vil være at udbetale til pantaveren fru andersine Hansen, Benløse, som ekstraordinær afskrivning på dennes pantebrev, størst oprindeligt 13.525 kr.

Til ejeren af matr.nr. 2e Slangstrup, hvorpå "Humlebjergets" nordvestlige skræning og adgangsvejen ligger, parcellist Viggø Møller, udbetales en erstatning af 75 kr.

Til ejeren af matr.nr. 2f og 2t Slangstrup, vognmændene Vald. Jensen, Ringsted, og Ove Hansen, Balstrup, udbetales en erstatning på 500 kr. Vognmand Aage Nielsens årlige lejeydelse til gdr. Svend Christensen, Slangstrup, nedsættes med 25 kr.

Da Ringsted kommunes beboere har den overvejende fordel af fredningssagens gennemførelse bestemmes det, at Ringsted kommune bør

udrede 2.000 kr. af erstatningen. Den øvrige del af erstatningen udredes med halvdelen af statskassen og halvdelen af Søro amtsfond.

.....

Nærværende kendelse vil i medfør af naturfredningslovens § 19 stk. 3 være at forelægge for overfredningsnævnet.

Urban Petersen.

N.C. Elkær.

Hans Olsen.

DISPENSATIONER>

**Afgørelser – Reg. nr.: 01137.00**

**Dispensationer i perioden: 04-10-1985 - 15-06-1992**

- 4 OKT. 1985

ERIK B. NBERGAARD (03) 72 06 62

Fogedretten (03) 73 80 73

Tingbogsophysninger

kl. 9-12 telf. (03) 73 10 10

Giro 2 05 26 95

Civilretten i Næstved

7.10.85 Civildommeren i Næstved  
Skomagerrækken 3, 4700 Næstved

FREDNINGSNÆVNET.

Modtaget i fredningsstyrelsen

F. 137/1985.

= 7 OKT. 1985

Den 4. okt. 19 85

Til fredningsregisteret  
til orientering 7/10-85 *YAK*

Ved skrivelse af 17/9 1985 har amtskommunen ansøgt om nævnets godkendelse af en af amtskommunens fredningsafdeling udarbejdet plejeplan for det fredede højdedrag "Humlebjerg" på matr. nr. 7 Slangstrup by, Ringsted Jorder.

I skrivelsen er anført:

" da træerne på højdedraget i henhold til fredningsbestemmelserne kun må fjernes med fredningsnævnets samtykke, ligesom nævnet kan kræve selvsået opvækst på det omgivende areal fjernet eller udhugget, skal man herved anmode fredningsnævnet om at godkende de foreskrevne plejearbejder".

Under henvisning hertil tillader nævnet som påtaleberettiget af Overfredningsnævnets kendelse af 7/12 1948, at der foretages arbejder på højdedraget i overensstemmelse med den fremsendte plejeplan.

Tilladelsen bortfalder, såfremt den ikke er udnyttet inden 5 år, jfr. naturfredningslovens § 64 a.

Afgørelsen kan efter naturfredningslovens § 58 indbringes for overfredningsnævnet (adr. Amaliegade 7, 1256 København K) af bla.a. ansøgeren og forskellige myndigheder. Klagefristen er 4 uger fra den dag, afgørelsen er meddelt den pågældende klageberettigede.

En tilladelse kan ikke udnyttes før udløbet af klagefristen. Er klage iværksat, kan tilladelsen ikke udnyttes, medmindre den opretholdes af klagemyndigheden.

*Folmer Nielsen*  
Folmer Nielsen

*Erik B. Neergaard*  
Erik B. Neergaard

*Hans Due Andersen*  
Hans Due Andersen

Vestsjællands Amtskommune  
Teknisk forvaltning

FREDNINGSNÆVNET

Erik B. Neergaard

Dato: 15.6. 1992

Modtaget i  
Skov- og Naturstyrelsen

Sags nr.: F. 187/1991

17 JUNI 1992

Ved skrivelse af 16. og 17. dec. 1991 har selskabet ansøgt om nævnets tilladelse til nedlægning af et lyslederkabel ved Næbbet ud til Haraldsted sø på matr. nr, 7 Slangerup, Ringsted Jorder.

Vestsjællands Amtskommunes landskabsafdeling har den 19/2 1992 bemærket:

" Tracéen passerer det pågældende sted et område fredet ved kendelse. Her kræves der i medfør af naturfredningslovens § 34 Fredningsnævnets dispensation til passagen.

Det bemærkes, at TELECOM A/S har et eksisterende kabel i samme tracé som det projekterede kabel.

Det er forvaltningens opfattelse, at der ikke ved etablering af anlæget og den efterfølgende retablering af anlægsområdet tilsidesættes hensyn, som naturfredningsloven tilsigter at varetage. Det anbefales derfor, at den nødvendige dispensation meddeles".

Vestsjællands Amtskommunes landskabsafdeling har den 26/3 1992 tilsendt nævnet et eksemplar af den på ejendommen tinglyste kendelse og den 20/5 1992 meddelt, at Overfredningsnævnets kendelse af 7/12 1948 er tinglyst på matr. nr. 7 Slangerup den 15/12 1948.

Under henvisning hertil som påtaleberettiget af Overfredningsnævnets kendelse tinglyst den 15/12 1948 tillader nævnet i medfør af naturfredningslovens § 34 som ansøgt nedlægning af lyslederkabel på ejendommen.

Miljøministeriet  
Skov- og Naturstyrelsen

J.nr. SN 1211/4-0001

Akt. nr. 103.

Bjk: ✓

Skomagerrækken 3  
4700 Næstved

Telefon: 53 72 06 62  
Telefax: 52 72 08 63  
Giro: 2 05 26 95

Fogedretten  
Telefon: 53 73 80 73

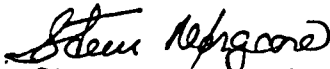
Tingbogsoplysninger  
Telefon: 53 73 10 10  
kl. 9.00-12.00

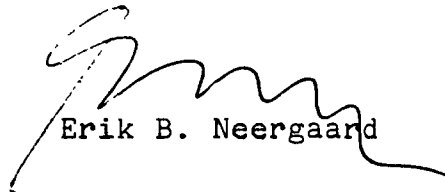
11/5  
3/11

Tilladelsen bortfalder, såfremt den ikke er udnyttet inden 5 år,  
jvf. naturfredningslovens § 64 a.

Afgørelsen kan efter naturfredningslovens § 58 indbringes for  
Overfredningsnævnet (adr. Slotsmarken 15, 2970 Hørsholm) af bl.a. an-  
søgeren og forskellige myndigheder. Klagefristen er 4 uger fra den dag,  
afgørelsen er meddelt den pågældende klageberettigede.

Tilladelsen kan ikke udnyttes før udløbet af klagefristen.  
Er klage iværksat, kan tilladelsen ikke udnyttes, medmindre den opret-  
holdes af klagemyndigheden.

  
Steen Nørgaard

  
Erik B. Neergaard

Holger Jensen



Tlecom A/S  
Kabelkontoret  
Telegade 2  
2630 Tåstrup